












Landmælingar: Vegagerðin
 Hnitakerfi: ÍSN93 Hæðarkerfi: Landshæðarnet
 Myndmæling: Loftmyndir ehf. 2002 eftir loftmyndum frá ágúst 2000.
 Flughæð 9000 m.
 Kartagerð: Vegagerðin, Júlí 05. SJ

 Fyllingar Vegjarntar Málina Skarfragar	 Veglína	 Hitaveita	 Rafveita	 Síminn
 Námur	 Fornleifar	 Landamerki	 Vatnveita	

			VEGAGERDIN		Norðausturvegur	
			Hannað Gunnar H. Jóhannesson		Arnarstaðir-Brekka	
			Teikn.		Blað 5/6	
			Yfirf.		Grunnmynd	
			Samb.		20240-22200	
Dags.	Breyting	Breytt af				

85-14
 Blað 5/6
 Teikning 2