

5

Umferð á þjóðvegum 2011



Flokkun gagna innan Vegagerðarinnar

Flokkur	Efnissvið	Einkenni (litur)
1	Lög, reglugerðir, og önnur fyrirmæli stjórnvalda	Svartur
2	Stjórnunarleg fyrirmæli, skipurit, verkefnaskipting, númeraðar orðsendingar	Gulur
3	Staðlar, alm. verklýsingar, sérskilmálar	Rauður
4	Handbækur, leiðbeiningar	Grænn
5	Greinagerðir, álitserðir, skýrslur, yfirlit	Blár
Ú	Útboðslýsingar	

Þingvallavegur um Gjábakka.

© Jón Hjaltason 2012

Umferð á þjóðvegum 2011

Vegagerðin
Umferðardeild
ágúst 2015

Vegagerðin safnar upplýsingum um umferð á þjóðvegum¹⁾ með umferðartalningum. Þessar upplýsingar eru einkum notaðar til áætlanagerðar.

Umferðartölur eru þrenns konar. Í fyrsta lagi ÁDU (ársdagsumferð) sem stendur fyrir meðalumferð á dag allt árið, í öðru lagi SDU (sumardagsumferð) sem stendur fyrir meðalumferð á dag mánuðina júní til september og í þriðja lagi VDU (vetrardagsumferð) sem stendur fyrir meðalumferð á dag mánuðina janúar, febrúar, mars og desember. Nánari upplýsingar um aðferðarfræði má finna á heimasíðu Vegagerðarinnar²⁾

Ársteljarar Vegagerðarinnar eru:

- Aflestrarteljarar sem eru staðsettir um allt land. Að jafnaði safna þeir upplýsingum um fjölda bíla sem fara um ákveðið þversnið á hverjum sólarhring en hægt er að breyta stillingum þannig að þeir skrái oftar.
- Teljarar í veðurstöðvum skrá á 10 mínútna fresti og hægt að nálgast gögn í rauntíma.
- Umferðargreinar skrá umferð á 15 mínútna fresti í rauntíma.
- Innhringiteljarar skrá umferð á 15 mínútna fresti í rauntíma.

Gögn frá veðurstöðvum, umferðargreinum, og innhringiteljurum berast á sjálfvirkan hátt til miðstöðvar í Reykjavík en fara þarfr á staðinn til að nálgast gögn úr öðrum teljurum.

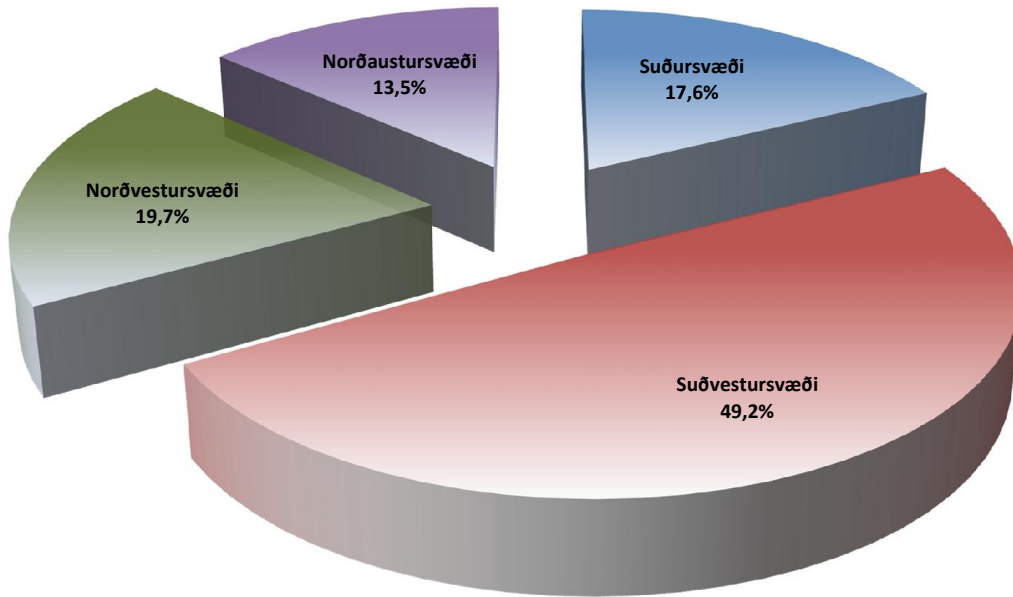
Svonefndar skynditalningar, þ.e. talningar sem standa yfir í stuttan tíma, fara reglulega fram á hverju svæði. Niðurstöður þessara talninga eru bornar saman við niðurstöður árstalninga á stað þar sem dreifing umferðar yfir árið er talin vera svipuð og má þannig reikna ÁDU, SDU og VDU. Niðurstöður skynditalninga og árstalninga eru færðar í gagnagrunn og út frá ákveðnu viðmiðunarkerfi fást umferðartölur fyrir alla kafla vegakerfisins. Nánari upplýsingar um aðferðarfræði skynditalninga má finna á heimasíðu Vegagerðarinnar³⁾

1) Umferð er reiknuð fyrir stofnvegi, tengivegi og landsvegi en ekki fyrir héraðsvegi.

2) [http://www.vegagerdin.is/vefur2.nsf/Files/Adferdafræði_fastra_talninga/\\$file/A%C3%B0fer%C3%B0arfr%C3%A6%C3%B0i_fastra_talninga.pdf](http://www.vegagerdin.is/vefur2.nsf/Files/Adferdafræði_fastra_talninga/$file/A%C3%B0fer%C3%B0arfr%C3%A6%C3%B0i_fastra_talninga.pdf)

3) [http://www.vegagerdin.is/vefur2.nsf/Files/Adferdarfræði_skynditalninga/\\$file/A%C3%B0fer%C3%B0arfr%C3%A6%C3%B0i_skynditalninga.pdf](http://www.vegagerdin.is/vefur2.nsf/Files/Adferdarfræði_skynditalninga/$file/A%C3%B0fer%C3%B0arfr%C3%A6%C3%B0i_skynditalninga.pdf)

Skipting umferðar eftir svæðum Vegagerðarinnar 2011



Akstur á þjóðvegum, öðrum en héraðsvegum, var 1.915.623 eknir þúsund km árið 2011 og hafði dregist saman um 3,66% frá árinu 2010.

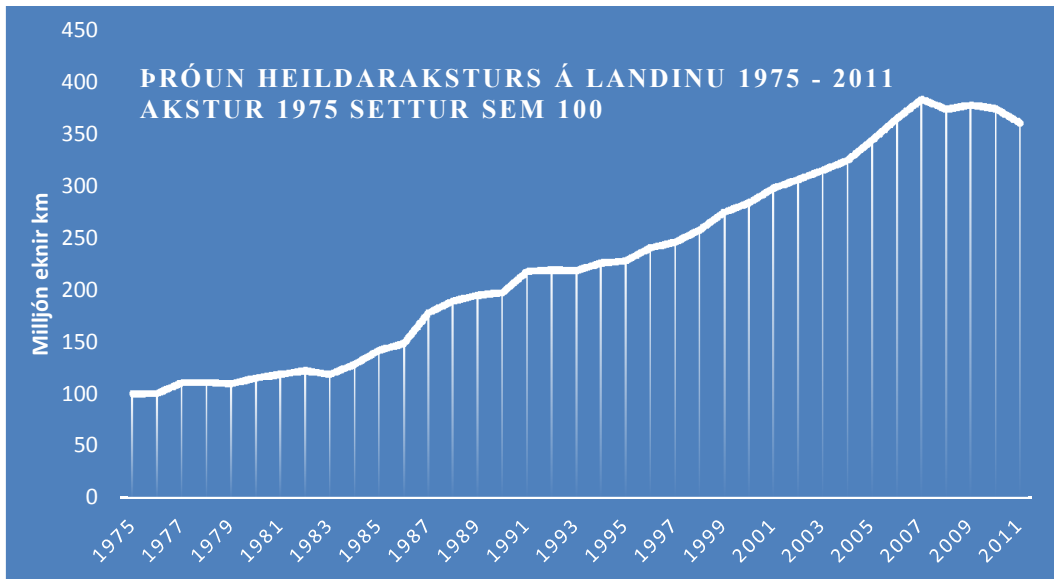
Vegagerðin hefur áætlað heildarakstur á landinu út frá heildarakstri á þjóðvegum.

Áætlaður heildarakstur (eknir milljón km) á tímabilinu 1975-2011 kemur fram í meðfylgjandi töflu.

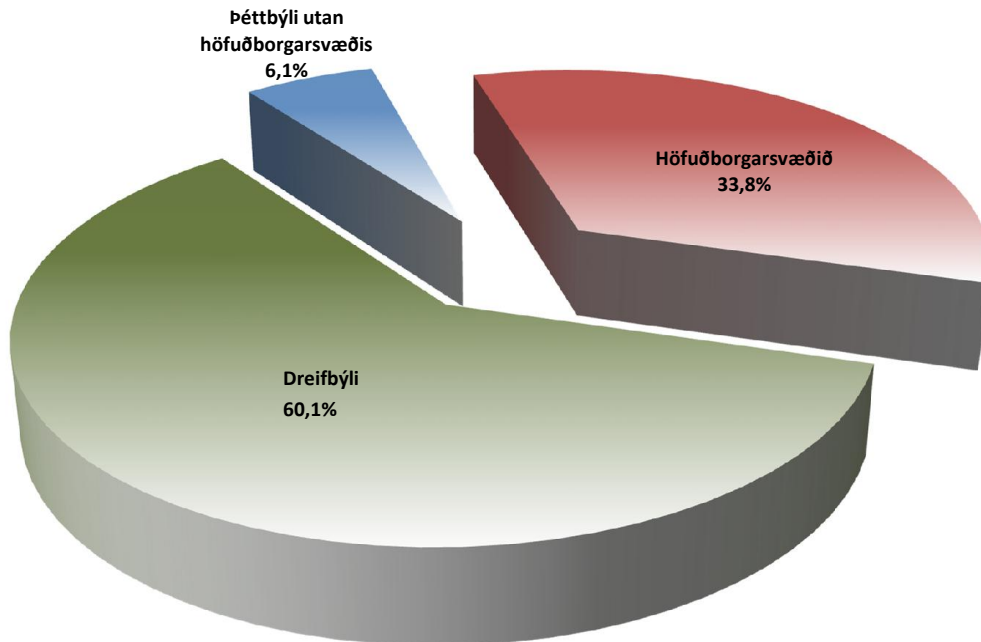
Áætlaður heildarakstur á landinu (eknir milljón km).

Eknir milljón km		Eknir milljón km		Eknir milljón km	
1975	815,5	1988	1546,0	2001	2430,6
1976	821,2	1989	1590,9	2002	2499,7
1977	903,3	1990	1611,5	2003	2570,4
1978	907,3	1991	1777,7	2004	2648,9
1979	897,1	1992	1788,5	2005	2806,8
1980	943,2	1993	1784,2	2006	2976,4
1981	970,5	1994	1841,9	2007	3126,5
1982	999,5	1995	1859,6	2008	3048,0
1983	970,1	1996	1962,8	2009	3081,0
1984	1048,1	1997	2005,5	2010	3053,4
1985	1158,4	1998	2100,3	2011	2941,5
1986	1211,8	1999	2242,5		
1987	1451,5	2000	2316,2		

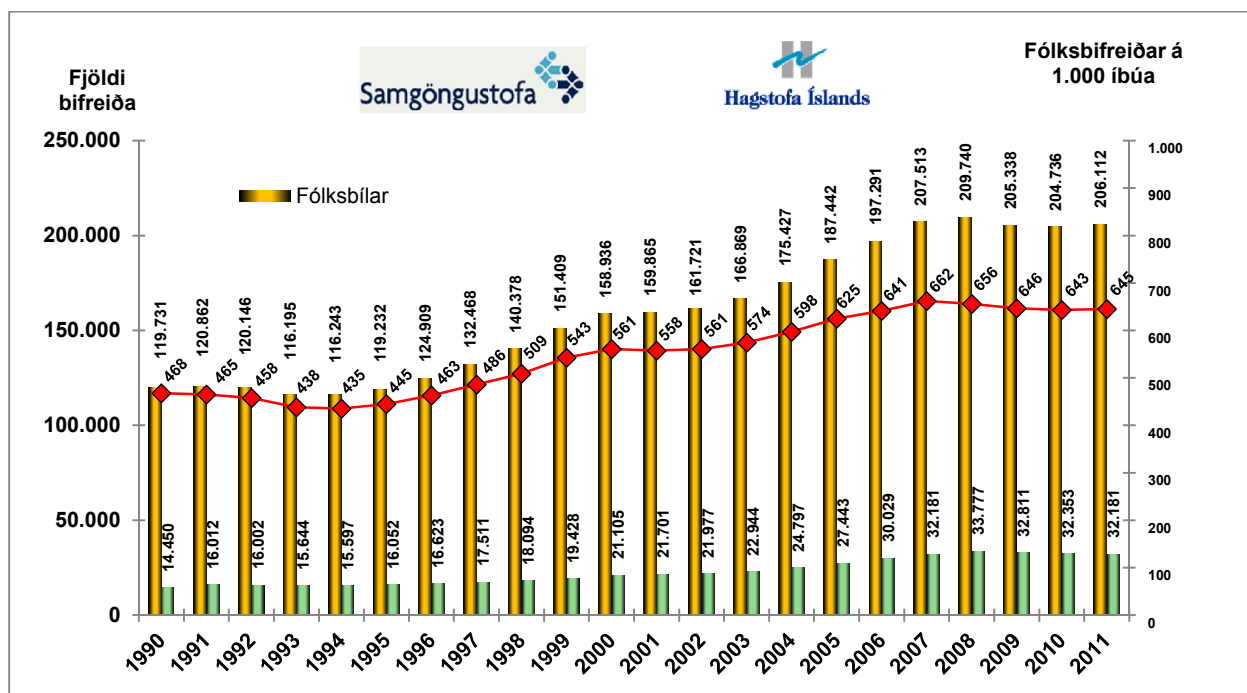
Þróun heildaraksturs á landinu 1975-2011



Skipting umferðar á þjóðvegum 2011



Bifreiðareign 1999 – 2011



Þingvallavegur við Kárastaði, júlí 2012 © Jón Hjaltason

Umferð á þjóðvegum 2011

Skammstafanir og skýringar

Staða = 9 og -9 þýðir að talning er yfirfarin og samþykkt,
6 þýðir að talning er yfirfarin og samþykkt en er utan
umferðarbanka

ÁDU = ársdagsumferð, meðalumferð á dag yfir árið

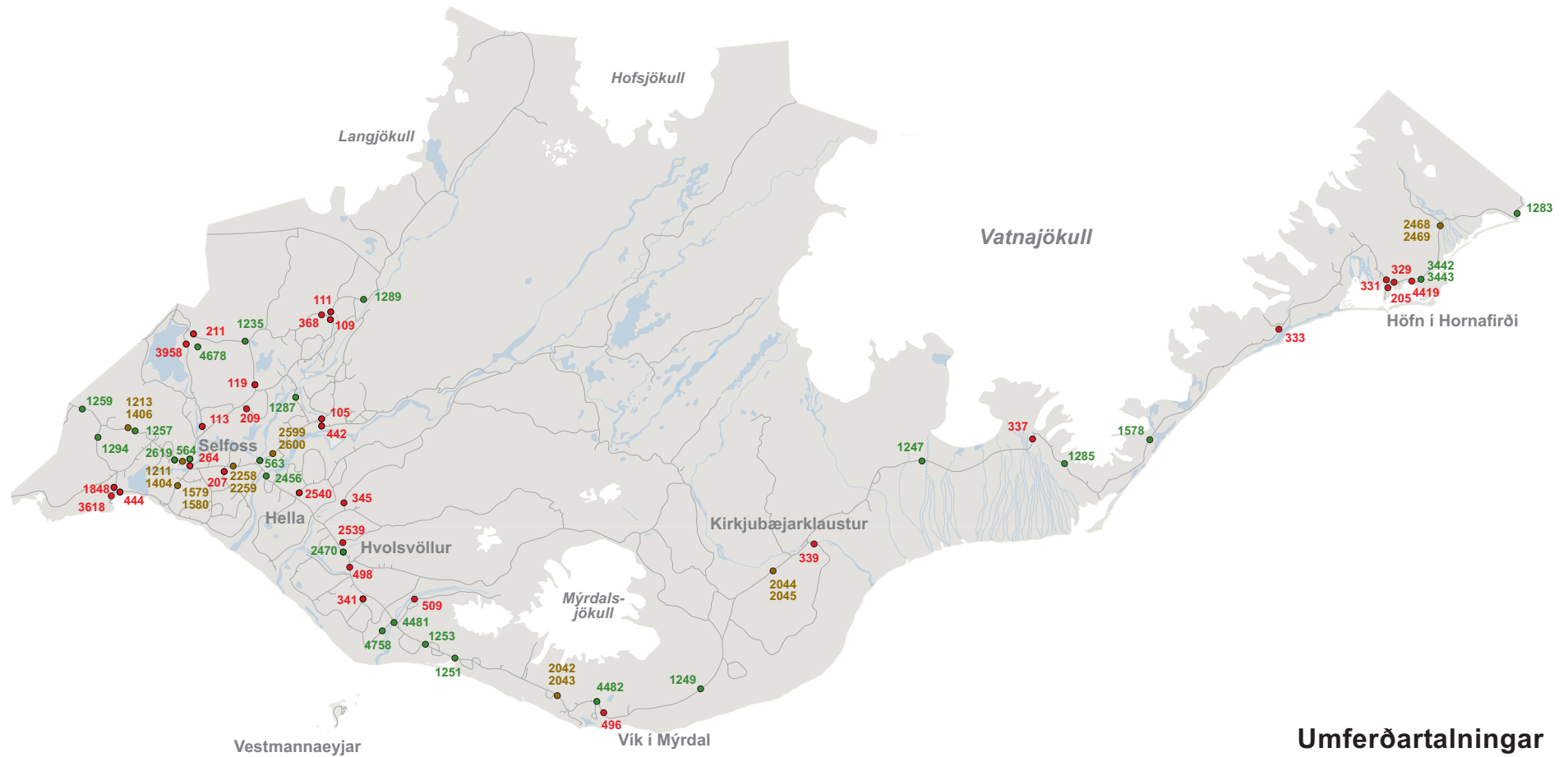
SDU = sumardagsumferð, meðalumferð á dag mánuðina júní, júlí
ágúst og september

VDU = vetrardagsumferð, meðalumferð á dag mánuðina janúar,
febrúar, mars og desember

**Umferðartalning
2011**

Kort yfir fasta talningarstaði

Suðursvæði



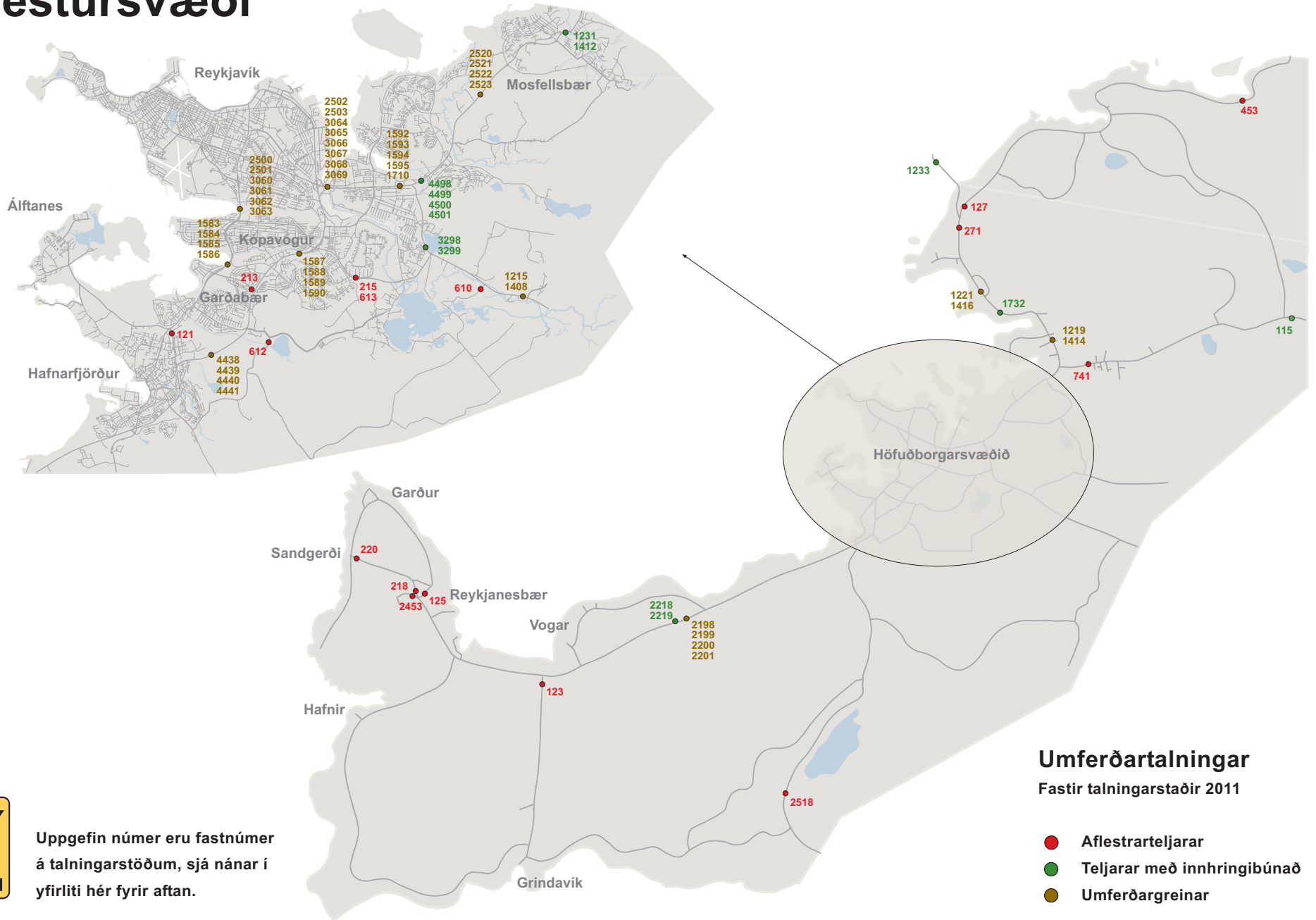
Uppgefin númer eru fastnúmer á talningarstöðum, sjá nánar í yfirliti hér fyrir aftan.

Umferðartalningar

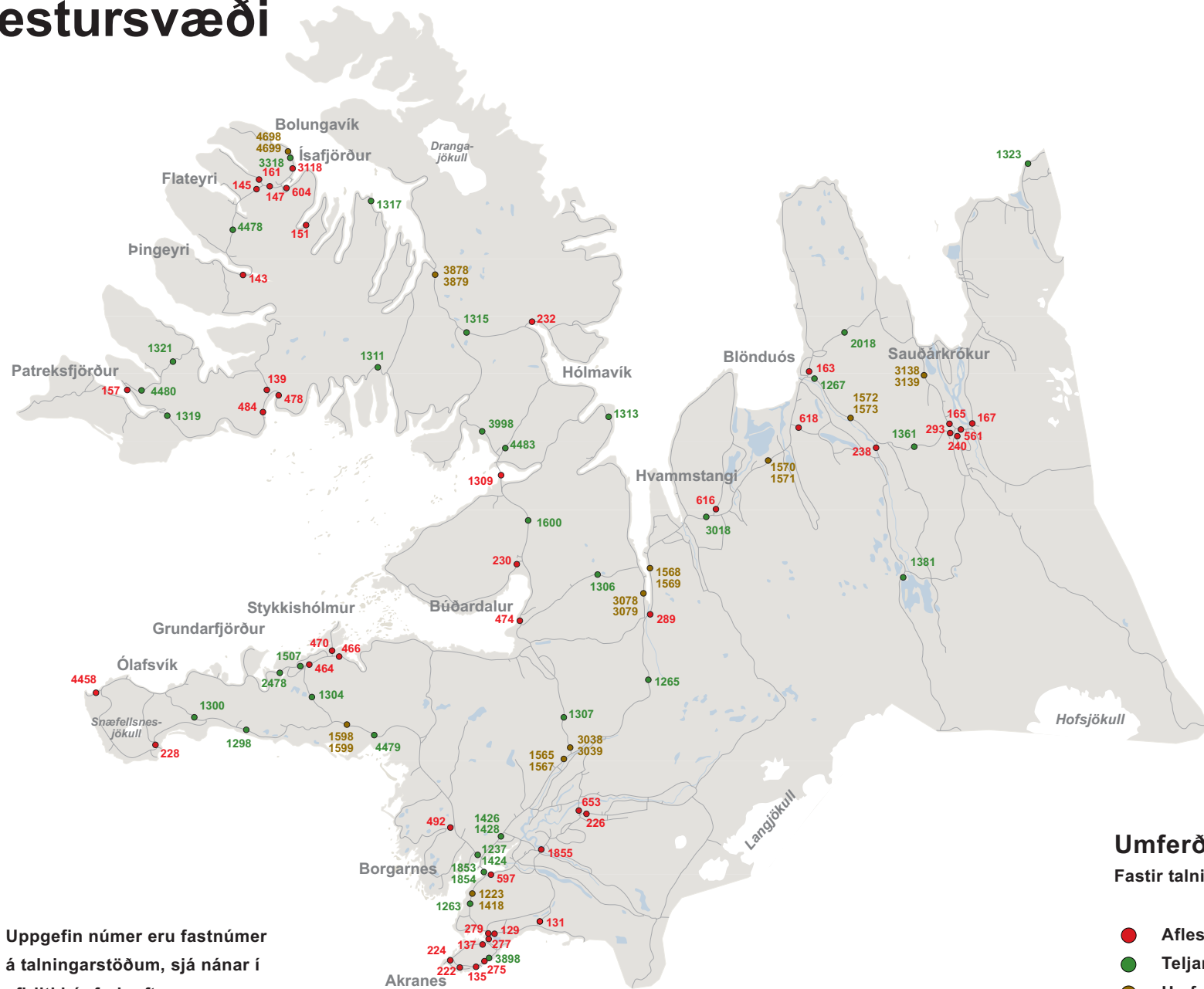
Fastir talningarstaðir 2011

- Aflestrarteljarar
- Teljarar með innhringibúnað
- Umferðargreinar

Suðvestursvæði



Norðvestursvæði



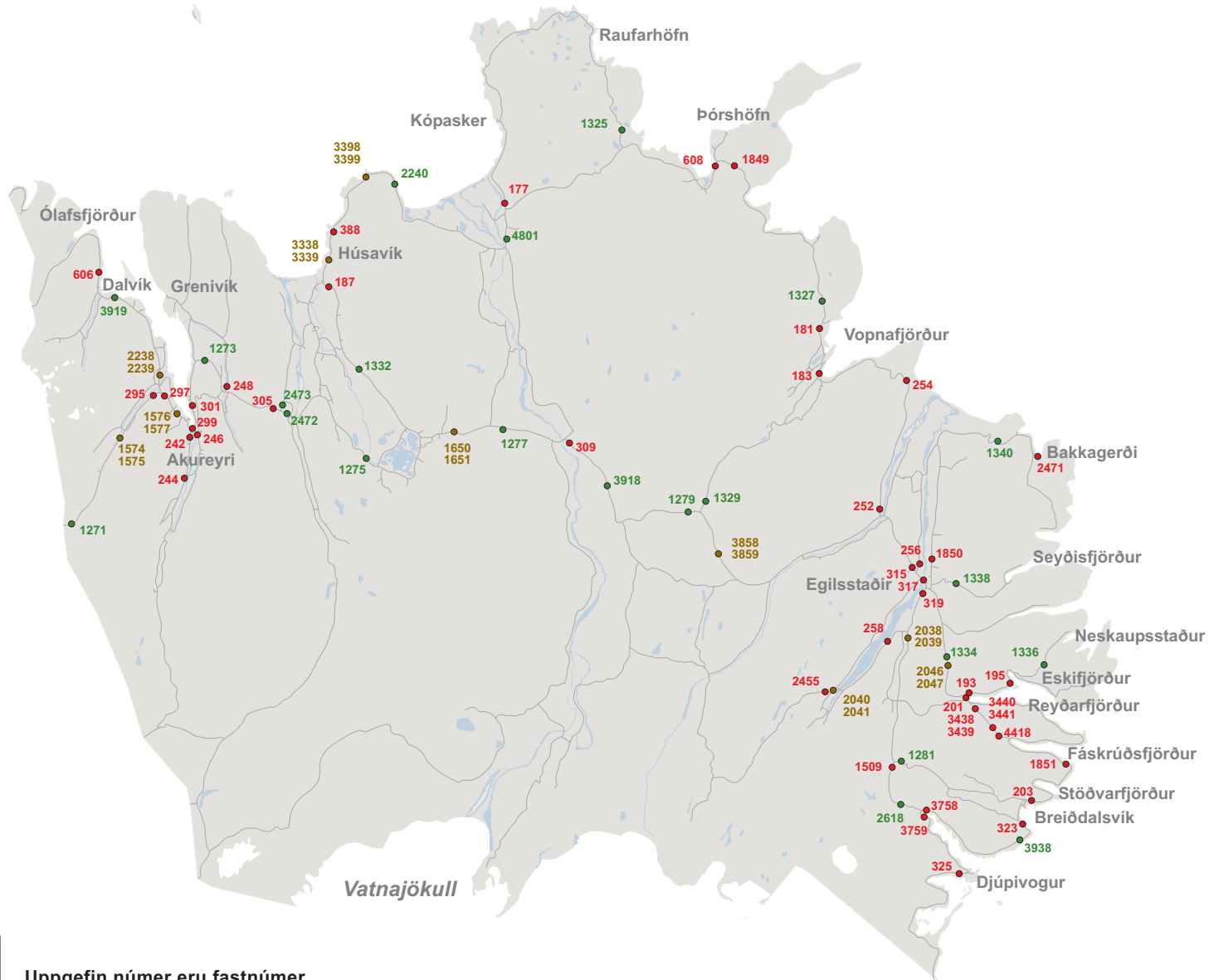
Uppgefin númer eru fastnúmer á talningarstöðum, sjá nánar í yfirliti hér fyrir aftan.

Umferðartalningar

Fastir talningarstaðir 2011

- Aflestrarteljarar
- Teljarar með innhringibúnað
- Umferðargreinar

Norðaustursvæði



Umferðartalningar

Fastir talningarstaðir 2011

- Aflestrarteljarar
- Teljarar með innhringibúnað
- Umferðargreinar



Uppgefin númer eru fastnúmer á talningarstöðum, sjá nánar í yfirliti hér fyrir aftan.

Umferðartalning 2011

Yfirlit

Yfirlit talningastaða 2011

Fastanúmer	Vegnr.- Kafllanr.	Stöð m	Svæði	Vegheiti og staðsetning	ÁDU	SDU	VDU	Staða	Hlutfall ÁDU/SDU	Tegund talningar
1247	1-a1	7754	2	Hringvegur við Lómagnúp	320	639	106	-9	0,5008	Föst talning
2045	1-a6	10995	2	Hringvegur um Eldhraun, akrein til austurs	209	380	90	9	0,5500	Föst talning
2044	1-a6	10995	2	Hringvegur um Eldhraun, akrein til vesturs	199	350	96	-9	0,5686	Föst talning
1249	1-b1	210	2	Hringvegur á Mýrdalssandi	396	717	166	-9	0,5523	Föst talning
4482	1-b4	3831	2	Hringvegur, Reynisfjall	738	1256	354	-9	0,5876	Föst talning
2043	1-b5	6933	2	Hringvegur við Pétursey, akrein til austurs	323	555	170	-9	0,5820	Föst talning
2042	1-b5	6933	2	Hringvegur við Pétursey, akrein til vesturs	317	534	172	9	0,5936	Föst talning
1251	1-b7	2930	2	Hringvegur við Steina undir Eyjafjöllum	669	1133	320	6	0,5905	Föst talning
1253	1-b8	1243	2	Hringvegur við Hvamm undir Eyjafjöllum	693	1147	345	6	0,6042	Föst talning
4481	1-b8	9329	2	Hringvegur við Markarfljót (veðurstöð)	837	1387	441	-9	0,6035	Föst talning
498	1-c0	9968	2	Hringvegur austan Hvolsvallar	1541	2357	929	-9	0,6538	Föst talning
2470	1-c2	1458	2	Hringvegur vestan Hvolsvallar	2069	3116	1275	-9	0,6640	Föst talning
2456	1-d1	85	2	Hringvegur við veðurstöð við Þjórsá	2429	3736	1438	-9	0,6502	Föst talning
2259	1-d2	8615	2	Hringvegur við Þingborg austan Selfoss, akrein til austurs	1770	2501	1187	-9	0,7077	Föst talning
2258	1-d2	8615	2	Hringvegur við Þingborg austan Selfoss, akrein til vesturs	1775	2510	1193	9	0,7072	Föst talning
264	1-d5	1612	2	Hringvegur 300m austan Biskupstungnabrautar	6413	8362	4773	-9	0,7669	Föst talning
1404	1-d6	915	2	Hringvegur við Ingólfsfjall, akrein til austurs	3241	4300	2368	-9	0,7537	Föst talning
1211	1-d6	915	2	Hringvegur við Ingólfsfjall, akrein til vesturs	3223	4293	2346	9	0,7508	Föst talning
2619	1-d6	2179	2	Hringvegur við veðurstöð undir Ingólfsfjalli	6250	8272	4587	6	0,7556	Föst talning
1406	1-d8	9328	2	Hringvegur á Hellisheiði, akrein til austurs	2942	3879	2177	-9	0,7584	Föst talning
1213	1-d8	9328	2	Hringvegur á Hellisheiði, akrein til vesturs	2965	3910	2194	9	0,7583	Föst talning
1257	1-d8	10136	2	Hringvegur við veðurstöð á Hellisheiði	5451	7188	4033	6	0,7583	Föst talning
1408	1-e2	370	3	Hringvegur við Geitháls, akrein til austurs	4022	5245	3035	-9	0,7668	Föst talning
1215	1-e2	370	3	Hringvegur við Geitháls, akrein til vesturs	4036	5276	3046	9	0,7650	Föst talning
3298	1-e3	473	3	Hringvegur norðan Breiðholtsbrautar við Rauðavatn, akrein til norðurs	7647	8409	6907	-9	0,9094	Föst talning
3299	1-e3	473	3	Hringvegur norðan Breiðholtsbrautar við Rauðavatn, akrein til suðurs	7433	8308	6513	9	0,8947	Föst talning
4498	1-f2	597	3	Hringvegur við Laxalón, hægri akrein frá Reykjavík	13977	14575	13258	-9	0,9590	Föst talning
4501	1-f2	597	3	Hringvegur við Laxalón, hægri akrein til Reykjavíkur	13828	14577	13046	9	0,9486	Föst talning
4499	1-f2	597	3	Hringvegur við Laxalón, vinstri akrein frá Reykjavík	6447	6723	6131	9	0,9589	Föst talning
4500	1-f2	597	3	Hringvegur við Laxalón, vinstri akrein til Reykjavíkur	6378	6589	6147	9	0,9680	Föst talning
2523	1-f3	1288	3	Hringvegur við Úlfarsfell gegnt Korpúlfsstöðum, hægri akrein til norðurs	6880	7608	6208	9	0,9043	Föst talning
2520	1-f3	1288	3	Hringvegur við Úlfarsfell gegnt Korpúlfsstöðum, hægri akrein til suðurs	7313	8014	6647	-9	0,9125	Föst talning
2522	1-f3	1288	3	Hringvegur við Úlfarsfell gegnt Korpúlfsstöðum, vinstri akrein til norðurs	4426	5094	3832	9	0,8689	Föst talning
2521	1-f3	1288	3	Hringvegur við Úlfarsfell gegnt Korpúlfsstöðum, vinstri akrein til suðurs	3904	4514	3369	9	0,8649	Föst talning
1219	1-f5	2392	3	Hringvegur á Esjumelum, akrein til austurs	3507	4651	2626	6	0,7540	Föst talning
1414	1-f5	2392	3	Hringvegur á Esjumelum, akrein til vesturs	3501	4638	2623	6	0,7549	Föst talning
1732	1-f5	7090	3	Hringvegur við veðurstöð á Kjalarnesi	6413	8360	4892	6	0,7671	Föst talning
1221	1-f5	8343	3	Hringvegur við Árvelli á Kjalarnesi, akrein til austurs	3289	4322	2486	9	0,7610	Föst talning
1416	1-f5	8343	3	Hringvegur við Árvelli á Kjalarnesi, akrein til vesturs	3247	4259	2459	-9	0,7624	Föst talning
271	1-f6	3332	3	Hringvegur 200m sunnan Hvalfjarðarveggar í Dalsmynni	5617	7553	4127	-9	0,7437	Föst talning
1233	1-f8	2779	3	Hringvegur, Hvalfjarðargöng	5070	6729	3809	-9	0,7535	Föst talning
275	1-g1	262	4	Hringvegur austan hringtorgs norðan jarðganga	3626	5086	2521	-9	0,7129	Föst talning
277	1-g2	853	4	Hringvegur sunnan Hvalfjarðarveggar á Lambhagamelum	3881	5588	2602	-9	0,6945	Föst talning
279	1-g3	249	4	Hringvegur norðan Hvalfjarðarveggar á Lambhagamelum	3726	5299	2583	-9	0,7032	Föst talning
1263	1-g4	1241	4	Hringvegur við Hafnarfjall	3629	5351	2416	6	0,6782	Föst talning
1418	1-g4	1783	4	Hringvegur á Hafnarmelum, akrein til norðurs.	1701	2532	1091	-9	0,6718	Föst talning
1223	1-g4	1783	4	Hringvegur á Hafnarmelum, akrein til suðurs.	1702	2543	1086	9	0,6693	Föst talning

Yfirlit talningastaða 2011

Fastanúmer	Vegnr.- Kafllanr.	Stöð m	Svæði	Vegheiti og staðsetning	ÁDU	SDU	VDU	Staða	Hlutfall ÁDU/SDU	Tegund talningar
1854	1-g5	92	4	Hringvegur norðan Borgarfjarðarbrautar á Seleyri, stefna til Borgarness	1768	2545	1200	-9	0,6947	Föst talning
1853	1-g5	92	4	Hringvegur norðan Borgarfjarðarbrautar á Seleyri, stefna til Reykjavíkur	1846	2688	1235	9	0,6868	Föst talning
1428	1-g8	8440	4	Hringvegur við Gufuá í Borgarfirði, akrein til norðurs	1028	1633	586	9	0,6295	Föst talning
1426	1-g8	8440	4	Hringvegur við Gufuá í Borgarfirði, akrein til suðurs	1040	1629	617	-9	0,6384	Föst talning
1565	1-h1	8671	4	Hringvegur við Hvassafell, akrein til norðurs	729	1173	416	9	0,6215	Föst talning
1567	1-h1	8671	4	Hringvegur við Hvassafell, akrein til suðurs	730	1197	398	-9	0,6099	Föst talning
1265	1-j1	2174	4	Hringvegur á Holtavörðuheidi	1091	1715	650	-9	0,6362	Föst talning
1568	1-k2	2161	4	Hringvegur í Hrótafirði, akrein til norðurs	560	926	302	9	0,6048	Föst talning
1569	1-k2	2161	4	Hringvegur í Hrótafirði, akrein til suðurs	590	971	335	-9	0,6076	Föst talning
3018	1-k5	3999	4	Hringvegur við veðurstöð við Gauksmýri	1245	2006	716	-9	0,6206	Föst talning
1570	1-k7	11444	4	Hringvegur við Gljúfurá, akrein til austurs	532	877	296	9	0,6066	Föst talning
1571	1-k7	11444	4	Hringvegur við Gljúfurá, akrein til vesturs	567	941	318	-9	0,6026	Föst talning
1267	1-m2	368	4	Hringvegur austan Skagastrandarvegur	880	1443	511	-9	0,6098	Föst talning
1572	1-m3	6272	4	Hringvegur í Langadal, akrein til austurs	394	647	252	9	0,6090	Föst talning
1573	1-m3	6272	4	Hringvegur í Langadal, akrein til vesturs	415	677	259	-9	0,6130	Föst talning
1361	1-m4	8800	4	Hringvegur á Vatnsskarði í Austur-Húnavatnssýslu	809	1402	454	-9	0,5770	Föst talning
293	1-m5	14117	4	Hringvegur 50m vestan Skagafjarðarvegur	861	1445	482	-9	0,5958	Föst talning
561	1-m7	457	4	Hringvegur við Húseyjarkvísl	1102	1678	687	-9	0,6567	Föst talning
1271	1-p1	2430	5	Hringvegur við veðurstöð á Öxnadalshéiði	919	1436	579	-9	0,6400	Föst talning
1574	1-p2	9730	5	Hringvegur í Öxnadal, akrein til norðurs	436	705	260	9	0,6184	Föst talning
1575	1-p2	9730	5	Hringvegur í Öxnadal, akrein til suðurs	454	727	278	-9	0,6245	Föst talning
295	1-p4	9882	5	Hringvegur 1,6km vestan Ólafsfjarðarvegur	1263	1835	875	-9	0,6883	Föst talning
297	1-p5	2469	5	Hringvegur 2,7km austan Ólafsfjarðarvegur	2556	3484	1930	9	0,7336	Föst talning
1577	1-p6	78	5	Hringvegur í Kræklingahlíð, akrein til norðurs	1404	1922	1012	-9	0,7305	Föst talning
1576	1-p6	78	5	Hringvegur í Kræklingahlíð, akrein til suðurs	1394	1897	1010	9	0,7348	Föst talning
299	1-p9	1053	5	Hringvegur við Eyjafjarðará, vestan Eyjafjarðarbrautar eystri	3091	4233	2267	-9	0,7302	Föst talning
301	1-q1	6546	5	Hringvegur 500m sunnan Svalbarðseyrarvegur	1765	2615	1163	-9	0,6750	Föst talning
1273	1-q3	4299	5	Hringvegur á Víkurskarði	1168	1959	656	-9	0,5962	Föst talning
305	1-q5	13666	5	Hringvegur 200m vestan Norðausturvegar	989	1645	547	-9	0,6012	Föst talning
2472	1-q6	82	5	Hringvegur austan Norðausturvegar austan Ljósavatns	674	1168	334	-9	0,5771	Föst talning
1275	1-q9	7278	5	Hringvegur á Mývatnsheiði	450	857	200	-9	0,5251	Föst talning
1651	1-r3	17550	5	Hringvegur um Mývatnsöræfi, akrein til austurs	146	297	52	9	0,4916	Föst talning
1650	1-r3	17550	5	Hringvegur um Mývatnsöræfi, akrein til vesturs	158	328	52	-9	0,4817	Föst talning
1277	1-r4	3	5	Hringvegur á Mývatnsöræfum	309	637	106	-9	0,4851	Föst talning
3918	1-s1	1018	5	Hringvegur við veðurstöð á Biskupshálsi	275	529	117	-9	0,5198	Föst talning
1279	1-s4	8183	5	Hringvegur á Möðrudalsöræfum, Háreksstaðaleið	262	496	109	-9	0,5282	Föst talning
3859	1-s5	10762	5	Hringvegur á Möðrudalsöræfum, Háreksstaðaleið í átt til Akureyrar	136	251	60	9	0,5418	Föst talning
3858	1-s5	10762	5	Hringvegur á Möðrudalsöræfum, Háreksstaðaleið í átt til Egilsstaða	122	220	58	-9	0,5545	Föst talning
315	1-t1	7494	5	Hringvegur við Urriðavatn, sunnan Fellavegar	499	805	287	-9	0,6199	Föst talning
317	1-t3	501	5	Hringvegur austan við Lagarfliótsbrú	2607	3199	2172	-9	0,8149	Föst talning
319	1-t4	2014	5	Hringvegur sunnan Egilsstaða	675	1125	346	-9	0,6000	Föst talning
2039	1-t5	949	5	Hringvegur við Gíslastaðagerði, akrein til norðurs í átt frá Skriðdal	108	195	44	-9	0,5538	Föst talning
2038	1-t5	949	5	Hringvegur við Gíslastaðagerði, akrein til suðurs í átt að Skriðdal	105	183	48	9	0,5738	Föst talning
1281	1-t8	1814	5	Hringvegur á Breiðdalsheiði	44	91	11	-9	0,4835	Föst talning
323	1-u1	6223	5	Hringvegur á Naustasandi	155	266	90	-9	0,5827	Föst talning
3938	1-u2	2469	5	Hringvegur við Streiti, veðurstöð	164	270	108	-9	0,6074	Föst talning
3758	1-u4	12079	5	Hringvegur norðan Axarvegur í Berufirði	156	273	84	-9	0,5714	Föst talning

Yfirlit talningastaða 2011

Fastanúmer	Vegnr.- Kafllanr.	Stöð m	Svæði	Vegheiti og staðsetning	ÁDU	SDU	VDU	Staða	Hlutfall ÁDU/SDU	Tegund talningar
3759	1-u5	1251	5	Hringvegur sunnan Axarvegur í Berufirði	205	398	77	-9	0,5151	Föst talning
325	1-u7	199	5	Hringvegur sunnan Djúpavogsvegur	297	518	150	-9	0,5734	Föst talning
4719	1-u7	6999	5	Hringvegur í Hamarsfirði við veðurstöð	230	429	100	9	0,5361	Föst talning
1283	1-v2	5448	2	Hringvegur við Hvalnes í Lóni	215	421	81	-9	0,5107	Föst talning
2469	1-v4	2406	2	Hringvegur í Lóni, akrein til austurs	147	274	63	9	0,5365	Föst talning
2468	1-v4	2406	2	Hringvegur í Lóni, akrein til vesturs	146	264	69	-9	0,5530	Föst talning
3442	1-v5	9336	2	Hringvegur um Almannaskarðsgöng, akrein 1	148	274	61	-9	0,5401	Föst talning
3443	1-v5	9336	2	Hringvegur um Almannaskarðsgöng, akrein 2	135	250	61	9	0,5400	Föst talning
4419	1-v5	9459	2	Hringvegur sunnan Almannaskarðsganga	285	527	122	6	0,5408	Föst talning
329	1-v6	6166	2	Hringvegur austan Hafnarvegur	388	651	211	-9	0,5960	Föst talning
331	1-v7	226	2	Hringvegur vestan Hafnarvegur	883	1256	632	-9	0,7030	Föst talning
333	1-x0	14389	2	Hringvegur austan Smyrlabjarga	300	569	119	-9	0,5272	Föst talning
1578	1-x5	5808	2	Hringvegur v. veðurstöð við Kvísker	304	619	101	-9	0,4911	Föst talning
1285	1-x8	2261	2	Hringvegur við Sandfell í Örfasveit	346	695	118	-9	0,4978	Föst talning
2540	26-01	52	2	Landvegur við Hringveg	532	773	346	-9	0,6882	Föst talning
2599	30-01	2966	2	Skeiðavegur um 3 km frá Hringvegi, akrein til norðausturs	567	863	382	-9	0,6570	Föst talning
2600	30-01	2966	2	Skeiðavegur um 3 km frá Hringvegi, akrein til suðvesturs	565	880	366	9	0,6420	Föst talning
563	30-01	99	2	Skeiðavegur við Hringveg	1157	1727	742	6	0,6699	Föst talning
105	30-04	130	2	Skeiðavegur 100m norðan Þjórsárdalsvegur	717	1071	476	-9	0,6695	Föst talning
1287	31-03	2083	2	Skálholtsvegur við Skálholt	408	694	221	-9	0,5879	Föst talning
1579	34-02	6000	2	Eyrbakkavegur sunnan Selfoss, akrein til norðurs	816	923	700	9	0,8841	Föst talning
1580	34-02	6000	2	Eyrbakkavegur sunnan Selfoss, akrein til suðurs	830	960	699	-9	0,8646	Föst talning
444	34-05	11783	2	Eyrbakkavegur austan Þorlákshafnarvegur	924	1092	763	-9	0,8462	Föst talning
564	35-01	152	2	Biskupstungnabraut við Hringveg	2468	3942	1378	-9	0,6261	Föst talning
109	35-07	11217	2	Biskupstungnabraut 200m sunnan Laugarvatnsvegur hjá Múla	368	670	175	-9	0,5493	Föst talning
111	35-08	193	2	Biskupstungnabraut norðan Laugarvatnsvegur hjá Múla	617	1166	267	-9	0,5292	Föst talning
1289	35-09	1047	2	Biskupstungnabraut við Myrkholt, Gullfoss	534	1070	206	-9	0,4991	Föst talning
1381	35-16	26444	4	Kjalvegur við Kalku	34	91	2	-9	0,3736	Föst talning
113	36-01	259	2	Þingvallavegur 300m norðan Biskupstungnabrautar	576	1011	262	-9	0,5697	Föst talning
3958	36-03	724	2	Þingvallavegur 720 m norðan við Lyngdalsheiðarveg	801	1521	281	-9	0,5266	Föst talning
115	36-07	4908	3	Þingvallavegur 200m austan Kjósarskarðsvegur	997	1829	394	-9	0,5451	Föst talning
4878	36-11	4031	2	Þingvallavegur við Leirvogsvatn	1233	1886	794	-9	0,6538	Skynditalning
741	36-12	5222	3	Þingvallavegur ofan Helgafellsmela	1918	2934	1236	-9	0,6537	Föst talning
1848	38-02	3775	2	Þorlákshafnarvegur norðan Eyrbakkavegar	1240	1369	1028	-9	0,9058	Föst talning
3618	38-03	200	2	Þorlákshafnarvegur sunnan Eyrbakkavegar	1305	1411	1132	-9	0,9249	Föst talning
1294	39-01	6200	2	Þrengslavegur í Þrengslum	1019	1141	865	-9	0,8931	Föst talning
2501	40-01	1795	3	Hafnarfjarðarvegur, Kringlumýrarbraut, hægri akrein til norðurs	11783	11983	11013	9	0,9833	Föst talning
2500	40-01	1795	3	Hafnarfjarðarvegur, Kringlumýrarbraut, hægri akrein til suðurs	8798	8560	8786	-9	1,0278	Föst talning
3060	40-01	1795	3	Hafnarfjarðarvegur, Kringlumýrarbraut, miðakrein til norðurs	11775	11510	11867	9	1,0230	Föst talning
3062	40-01	1795	3	Hafnarfjarðarvegur, Kringlumýrarbraut, miðakrein til suðurs	12871	12552	12894	9	1,0254	Föst talning
3061	40-01	1795	3	Hafnarfjarðarvegur, Kringlumýrarbraut, vinstri akrein til norðurs	7112	6649	7344	9	1,0696	Föst talning
3063	40-01	1795	3	Hafnarfjarðarvegur, Kringlumýrarbraut, vinstri akrein til suðurs	6351	5941	6614	9	1,0690	Föst talning
1583	40-03	289	3	Hafnarfjarðarvegur sunnan Kópavogslækjar, hægri akrein til norðurs	11136	11315	10754	9	0,9842	Föst talning
1585	40-03	289	3	Hafnarfjarðarvegur sunnan Kópavogslækjar, hægri akrein til suðurs	14731	14713	14461	9	1,0012	Föst talning
1584	40-03	289	3	Hafnarfjarðarvegur sunnan Kópavogslækjar, vinstri akrein til norðurs	6281	5974	6413	9	1,0514	Föst talning
1586	40-03	289	3	Hafnarfjarðarvegur sunnan Kópavogslækjar, vinstri akrein til suðurs	6185	5904	6251	-9	1,0476	Föst talning
121	40-06	171	3	Hafnarfjarðarvegur sunnan Reykjavíkurvegur, akrein til suðurs	8054	8332	7882	-9	0,9666	Föst talning

Yfirlit talningastaða 2011

Fastanúmer	Vegnr.- Kafllanr.	Stöð m	Svæði	Vegheiti og staðsetning	ÁDU	SDU	VDU	Staða	Hlutfall ÁDU/SDU	Tegund talningar
2498	41-02	1503	3	Reykjanesbraut, Sæbraut, hægri akrein til austurs	6161	6541	5641	6	0,9419	Föst talning
2499	41-02	1503	3	Reykjanesbraut, Sæbraut, hægri akrein til vesturs	5269	5424	4979	6	0,9714	Föst talning
3058	41-02	1503	3	Reykjanesbraut, Sæbraut, vinstri akrein til austurs	4421	4506	4167	6	0,9811	Föst talning
3059	41-02	1503	3	Reykjanesbraut, Sæbraut, vinstri akrein til vesturs	5887	5878	5725	6	1,0015	Föst talning
1587	41-12	893	3	Reykjanesbraut við Dalveg í Kópavogi, hægri akrein til norðurs	14926	14996	14552	9	0,9953	Föst talning
1589	41-12	893	3	Reykjanesbraut við Dalveg í Kópavogi, hægri akrein til suðurs	16521	16598	16546	9	0,9954	Föst talning
1588	41-12	893	3	Reykjanesbraut við Dalveg í Kópavogi, vinstri akrein til norðurs	5818	5748	5807	9	1,0122	Föst talning
1590	41-12	893	3	Reykjanesbraut við Dalveg í Kópavogi, vinstri akrein til suðurs	5510	5501	5382	-9	1,0016	Föst talning
4438	41-13	669	3	Reykjanesbraut við Kaupþún, hægri akrein frá Rvk.	11705	12046	11087	-9	0,9717	Föst talning
4441	41-13	669	3	Reykjanesbraut við Kaupþún, hægri akrein til Rvk.	10512	10810	9989	9	0,9724	Föst talning
4439	41-13	669	3	Reykjanesbraut við Kaupþún, vinstri akrein frá Rvk.	4292	4308	4154	9	0,9963	Föst talning
4440	41-13	669	3	Reykjanesbraut við Kaupþún, vinstri akrein til Rvk.	4759	4780	4569	9	0,9956	Föst talning
2218	41-16	1176	3	Reykjanesbraut á Strandarheiði, akreinar frá Reykjavík	4802	5462	4231	6	0,8792	Föst talning
2219	41-16	1176	3	Reykjanesbraut á Strandarheiði, akreinar til Reykjavíkur	4891	5563	4309	6	0,8792	Föst talning
2201	41-16	1162	3	Reykjanesbraut á Strandarheiði, hægri akrein frá Reykjavík (næst sjó)	4367	4893	3911	-9	0,8925	Föst talning
2198	41-16	1162	3	Reykjanesbraut á Strandarheiði, hægri akrein til Reykjavíkur (fjærst sjó)	4348	4916	3874	9	0,8845	Föst talning
2200	41-16	1162	3	Reykjanesbraut á Strandarheiði, vinstri akrein frá Reykjavík	516	612	431	9	0,8431	Föst talning
2199	41-16	1162	3	Reykjanesbraut á Strandarheiði, vinstri akrein til Reykjavíkur	544	630	460	9	0,8635	Föst talning
2453	41-22	252	3	Reykjanesbraut vestan Sandgerðisvegur	4952	6054	4307	-9	0,8180	Föst talning
2518	42-02	11310	3	Krýsuvíkurvegur sunnan Kleifarvatns, um 100 m norðan afleggjara að Seltúni	124	215	48	-9	0,5767	Föst talning
123	43-01	297	3	Grindavíkurvegur sunnan við Reykjanesbraut	2648	3108	2253	-9	0,8520	Föst talning
125	45-00	233	3	Garðskagavegur norðan Rósaselstorgs	1884	2135	1661	-9	0,8824	Föst talning
127	47-01	397	3	Hvalfjarðarvegur austan Hringvegur í Dalsmynni	692	1093	374	-9	0,6331	Föst talning
453	47-04	2602	3	Hvalfjarðarvegur við Fossá	189	389	52	-9	0,4859	Föst talning
129	47-12	12058	4	Hvalfjarðarvegur 400m austan Hringvegur	446	674	285	-9	0,6617	Föst talning
1592	49-01	549	3	Nesbraut móts við Skeljung, hægri akrein til austurs (frá Reykjavík)	6872	7030	6714	9	0,9775	Föst talning
1594	49-01	549	3	Nesbraut móts við Skeljung, hægri akrein til vesturs (til Reykjavíkur)	13927	14767	13015	9	0,9431	Föst talning
1593	49-01	549	3	Nesbraut móts við Skeljung, vinstri akrein til austurs (frá Reykjavík)	11026	11507	10541	9	0,9582	Föst talning
1595	49-01	549	3	Nesbraut móts við Skeljung, vinstri akrein til vesturs (til Reykjavíkur)	6542	6726	6338	-9	0,9726	Föst talning
1710	49-01	549	3	Nesbraut vestan Hringvegur, akrein til austurs allra lengst til hægri	5540	5998	4965	9	0,9236	Föst talning
3067	49-02	1793	3	Nesbraut í Ártúnsbrekku, beygjuakrein til austurs	8278	9027	7412	9	0,9170	Föst talning
3064	49-02	1793	3	Nesbraut í Ártúnsbrekku, beygjuakrein til vesturs	4203	4484	3753	9	0,9373	Föst talning
2502	49-02	1793	3	Nesbraut í Ártúnsbrekku, hægri akrein til austurs	12871	13132	12297	-9	0,9801	Föst talning
2503	49-02	1793	3	Nesbraut í Ártúnsbrekku, hægri akrein til vesturs	15562	15983	14723	9	0,9737	Föst talning
3068	49-02	1793	3	Nesbraut í Ártúnsbrekku, miðakrein til austurs	12171	12149	11973	9	1,0018	Föst talning
3065	49-02	1793	3	Nesbraut í Ártúnsbrekku, miðakrein til vesturs	11151	10797	11279	9	1,0328	Föst talning
3069	49-02	1793	3	Nesbraut í Ártúnsbrekku, vinstri akrein til austurs	4826	4562	4936	9	1,0579	Föst talning
3066	49-02	1793	3	Nesbraut í Ártúnsbrekku, vinstri akrein til vesturs	4761	4455	4971	9	1,0687	Föst talning
597	50-01	149	4	Borgarfjarðarbraut við Hringveg á Seleyri	1067	1493	759	-9	0,7147	Föst talning
1855	50-03	1480	4	Borgarfjarðarbraut sunnan Grímsár	484	778	287	-9	0,6221	Föst talning
135	51-01	254	4	Akrafjallsvegur vestan hringtorgs norðan jarðganga	2332	2515	2141	6	0,9272	Föst talning
3898	51-01	2633	4	Akrafjallsvegur við Akrafjall	2350	2540	2149	-9	0,9252	Föst talning
137	51-02	11001	4	Akrafjallsvegur 200m sunnan Hringvegur	891	1137	684	-9	0,7836	Föst talning
1424	54-02	564	4	Snæfellsnesvegur við Borg á Mýrum, akrein til norðurs	582	870	368	-9	0,6690	Föst talning
1237	54-02	564	4	Snæfellsnesvegur við Borg á Mýrum, akrein til suðurs	585	882	369	9	0,6633	Föst talning
4479	54-06	2220	4	Snæfellsnesvegur við Hafursfell	674	1079	393	6	0,6247	Föst talning
1599	54-06	10359	4	Snæfellsnesvegur við Eiðhús, akrein til austurs	354	560	215	-9	0,6321	Föst talning

Yfirlit talningastaða 2011

Fastanúmer	Vegnr.- Kafllanr.	Stöð m	Svæði	Vegheiti og staðsetning	ÁDU	SDU	VDU	Staða	Hlutfall ÁDU/SDU	Tegund talningar
1598	54-06	10359	4	Snæfellsnesvegur við Eiðhús, akrein til vesturs	354	557	215	9	0,6355	Föst talning
1298	54-09	364	4	Snæfellsnesvegur við Hraunsmúla í Staðarsveit	294	561	111	-9	0,5241	Föst talning
1300	54-10	4785	4	Snæfellsnesvegur á Fróðárheiði	158	258	84	-9	0,6124	Föst talning
4718	54-11	7200	4	Snæfellsnesvegur í Búlandshöfða (veðurstöð)	358	522	248	-9	0,6858	Föst talning
2478	54-15	4201	4	Snæfellsnesvegur í Kolgrafafirði - veðurstöð við brú	413	616	276	-9	0,6705	Föst talning
1507	54-16	7367	4	Snæfellsnesvegur vestan Vatnaleiðar	437	656	295	-9	0,6662	Föst talning
464	54-17	711	4	Snæfellsnesvegur austan Vatnaleiðar	494	794	294	-9	0,6222	Föst talning
466	54-18	304	4	Snæfellsnesvegur 150m austan Stykkishólmsvegur	102	204	34	-9	0,5000	Föst talning
1304	56-01	8953	4	Vatnaleið	453	674	304	-9	0,6721	Föst talning
470	58-01	27	4	Stykkishólmsvegur norðan Snæfellsnesvegur	584	958	352	-9	0,6096	Föst talning
1306	59-02	11783	4	Laxárdalsvegur á Laxárdalsheiði	68	141	19	-9	0,4823	Föst talning
1307	60-02	208	4	Vestfjarðarvegur á Bröttubrekku	455	747	246	-9	0,6091	Föst talning
2392	60-03	732	4	Vestfjarðavegur norðan við Gröf	413	678	223	6	0,6091	Skynditalning
2393	60-03	11795	4	Vestfjarðavegur sunnan Snæfellsnesvegur	462	758	250	-9	0,6095	Skynditalning
2394	60-04	399	4	Vestfjarðavegur norðan Snæfellsnesvegur	535	844	309	-9	0,6339	Skynditalning
474	60-05	1354	4	Vestfjarðavegur norðan Laxárdalsvegur	631	996	365	-9	0,6335	Föst talning
4803	60-07	553	4	Vestfjarðavegur rétt norðan við Búðardal	515	812	298	-9	0,6342	Skynditalning
2395	60-07	7620	4	Vestfjarðavegur við Fáskrúð í Hvammsveit	492	777	285	6	0,6332	Skynditalning
2396	60-08	578	4	Vestfjarðavegur sunnan Sælingsdalsvegur	251	431	119	6	0,5824	Skynditalning
1600	60-08	8260	4	Vestfjarðavegur við veðurstöð á Svinadal	375	643	178	-9	0,5832	Föst talning
1309	60-10	4271	4	Vestfjarðarvegur í Gilsfirði	310	593	135	-9	0,5228	Föst talning
4804	60-22	1891	4	Vestfjarðavegurnorðan við Svarfól	327	625	142	-9	0,5232	Skynditalning
3998	60-23	7340	4	Vestfjarðarvegur, Gillastaðamelar	172	310	77	-9	0,5548	Föst talning
2103	60-24	7859	4	Vestfjarðarvegur sunnan Þorskafjarðarvegur	119	215	53	-9	0,5535	Skynditalning
4805	60-25	112	4	Vestfjarðavegur norðan Þorskafjarðarvegur	113	205	51	-9	0,5512	Skynditalning
4806	60-26	4785	4	Vestfjarðavegur mitt á milli Þorskafjarðar og Djúpafjarðar	106	191	47	-9	0,5550	Skynditalning
4807	60-27	5489	4	Vestfjarðavegur í Brekkudal við Hálsgil	111	200	50	-9	0,5550	Skynditalning
4809	60-29	6515	4	Vestfjarðavegur sunnan við bæinn Eyri	93	168	42	-9	0,5536	Skynditalning
1311	60-30	6117	4	Vestfjarðarvegur á Klettshálsi	80	159	27	-9	0,5031	Föst talning
4810	60-31	9902	4	Vestfjarðarvegur á Krossbrekkuholti	79	157	28	-9	0,5032	Skynditalning
4811	60-32	8563	4	Vestfjarðarvegur á Litlanesi	79	158	28	-9	0,5000	Skynditalning
4812	60-33	5310	4	Vestfjarðarvegur við Langanes	80	158	28	-9	0,5063	Skynditalning
478	60-34	7980	4	Vestfjarðavegur austan Barðastrandarvegur, austan Vatnsdalsár	94	187	33	-9	0,5027	Föst talning
139	60-35	299	4	Vestfjarðarvegur 200m norðan Barðastrandarvegur	45	110	2	-9	0,4091	Föst talning
4813	60-36	5601	4	Vestfjarðarvegur við Tóbakslautarvatn í Geirþjófsfirði	58	142	3	-9	0,4085	Skynditalning
4814	60-37	5241	4	Vestfjarðarvegur ofan Dynjandavogs	62	152	3	-9	0,4079	Skynditalning
4815	60-38	12542	4	Vestfjarðarvegur, Hjallkárseyri	61	149	3	-9	0,4094	Skynditalning
141	60-39	9860	4	Vestfjarðavegur sunnan slóðar á Sandafell	62	152	3	-9	0,4079	Föst talning
4816	60-40	318	4	Vestfjarðarvegur rétt innan við Þingeyri	233	394	126	-9	0,5914	Skynditalning
143	60-41	6364	4	Vestfjarðavegur við Ketilseyri í Dýrafirði	194	281	127	-9	0,6904	Föst talning
4817	60-42	1572	4	Vestfjarðarvegur við brú yfir Dýrafjörð	193	327	104	-9	0,5902	Skynditalning
4818	60-43	4155	4	Vestfjarðarvegur um 1 til 1,5 km austan við bæinn Höfða	192	324	104	-9	0,5926	Skynditalning
4478	60-44	5499	4	Vestfjarðarvegur á Gemlufallsheiði	198	335	107	-9	0,5910	Föst talning
4819	60-45	1831	4	Vestfjarðarvegur í Öundurafirði, sunnan Valþjófsdalsvegur (sunnan við bílplan)	223	378	121	-9	0,5899	Skynditalning
145	60-46	5618	4	Vestfjarðarvegur sunnan Súgandafjvegur í jarðgöngum, Breiðadalleggur	429	622	292	-9	0,6897	Föst talning
147	60-47	197	4	Vestfjarðarvegur norðan Súgandafjvegur í jarðgöngum, Tungudalleggur	582	819	414	-9	0,7106	Föst talning
4483	61-02	7	4	Djúpvvegur, Þröskuldur (veðurstöð)	216	354	116	-9	0,6102	Föst talning

Yfirlit talningastaða 2011

Fastanúmer	Vegnr.- Kaflannr.	Stöð m	Svæði	Vegheiti og staðsetning	ÁDU	SDU	VDU	Staða	Hlutfall ÁDU/SDU	Tegund talningar
4820	61-03	2647	4	Djúpvegur við Húsadalsá	262	561	71	-9	0,4670	Skynditalning
2113	61-21	100	4	Djúpvegur norðan Hólmavíkurvegjar	310	538	148	-9	0,5762	Skynditalning
149	61-22	2136	4	Djúpvegur 2,2km vestan Strandavegar	180	312	86	-9	0,5769	Föst talning
1315	61-23	5209	4	Djúpvegur á Steingrímsfjarðarheiði	168	291	80	-9	0,5773	Föst talning
3879	61-24	19384	4	Djúpvegur við Rauðamýri í Djúpi, akrein til Hólmavíkur	108	179	57	9	0,6034	Föst talning
3878	61-24	19384	4	Djúpvegur við Rauðamýri í Djúpi, akrein til Ísafjarðar	90	152	41	-9	0,5921	Föst talning
2115	61-25	643	4	Djúpvegur vestan Snæfjallastrandarvegjar	177	299	81	-9	0,5920	Skynditalning
4821	61-26	6945	4	Djúpvegur, um 600m austan við bæinn Gervidal	179	303	82	-9	0,5908	Skynditalning
4822	61-27	7984	4	Djúpvegur, um 2,5km sunnan við bæinn Svansvík	179	302	82	-9	0,5927	Skynditalning
4824	61-29	6020	4	Djúpvegur, norðan við bæinn Þernuvík	166	298	74	-9	0,5570	Skynditalning
1317	61-30	2784	4	Djúpvegur við Ögur	160	288	71	-9	0,5556	Föst talning
4825	61-31	8391	4	Djúpvegur, norðan við bæinn Kálfavík	164	295	73	-9	0,5559	Skynditalning
4826	61-32	7353	4	Djúpvegur, norðan við bæinn Eyri	167	300	74	-9	0,5567	Skynditalning
4827	61-33	7740	4	Djúpvegur, við Kálfá í Hestfirði	164	295	73	-9	0,5559	Skynditalning
4828	61-34	6876	4	Djúpvegur, sunnan við bæinn Eiði	168	302	74	-9	0,5563	Skynditalning
151	61-35	11265	4	Djúpvegur í Álftafirði við Hattareyri	170	302	75	-9	0,5629	Föst talning
4829	61-36	5480	4	Djúpvegur, norðan við bæinn Svarthamar	186	334	82	-9	0,5569	Skynditalning
4830	61-37	1006	4	Djúpvegur, um Súðavík	608	788	476	-9	0,7716	Skynditalning
2116	61-38	669	4	Djúpvegur utan Súðavíkur	475	615	372	-9	0,7724	Skynditalning
4831	61-39	3252	4	Djúpvegur gengt Ísafirði	501	650	393	-9	0,7708	Skynditalning
604	61-40	576	4	Djúpvegur við Hafrafell	932	1208	730	-9	0,7715	Föst talning
2119	61-41	618	4	Djúpvegur utan við Skógarbraut (afleggjari að Tunguskógi)	2946	3818	2307	-9	0,7716	Skynditalning
3118	61-43	1663	4	Djúpvegur milli Ísafjarðar og Hnífsdals	1469	1644	1308	-9	0,8936	Föst talning
4698	61-45	1480	4	Djúpvegur í Bolungarvíkurgöngum, akrein til Bolungarvíkur	399	480	331	-9	0,8313	Föst talning
4699	61-45	1480	4	Djúpvegur í Bolungarvíkurgöngum, akrein til Hnífsdals	398	482	328	9	0,8257	Föst talning
484	62-01	5522	4	Barðastrandarv. við Vestfjarðaveg innan við Brjánslæk	116	250	29	-9	0,4640	Föst talning
4832	62-03	6850	4	Barðastrandarvegur vestan við bæinn Skjaldvararfoss	135	216	82	-9	0,6250	Skynditalning
1319	62-04	5622	4	Barðastrandarvegur á Kleifaheiði	125	231	55	-9	0,5411	Föst talning
157	62-05	11708	4	Barðastrandarvegur sunnan Bíldudalsvegjar	185	325	85	-9	0,5692	Föst talning
4480	63-02	6386	4	Bíldudalsvegur um Mikladal	200	288	144	-9	0,6944	Föst talning
1321	63-03	6688	4	Bíldudalsvegur á Hálfðan	132	211	80	-9	0,6256	Föst talning
490	63-04	6898	4	Bíldudalsvegur innan við flugvöll	85	136	52	-9	0,6250	Föst talning
4833	63-05	6741	4	Bíldudalsvegur norðan við bæinn Reykjarfjörð	61	97	37	-9	0,6289	Skynditalning
4834	63-06	4287	4	Bíldudalsvegur í Norðdal	59	95	36	-9	0,6211	Skynditalning
2128	64-01	565	4	Flateyrarvegur við Vestfjarðaveg	197	280	139	-9	0,7036	Skynditalning
161	65-01	994	4	Súgandafjarðarvegur vestan Vestfjarðavegar í jarðgöngum, Botnsdalsleggur	224	319	158	-9	0,7022	Föst talning
2130	65-02	8254	4	Súgandafjarðarvegur innan Suðureyjar, innan íþróttavallar	226	322	159	-9	0,7019	Skynditalning
4835	67-01	48	4	Hólmavíkurvegur við Djúpveg	684	1184	326	-9	0,5777	Skynditalning
3078	68-01	3361	4	Innstrandavegur við Valdasteinsstaði, akrein til Hólmavíkur	85	152	42	-9	0,5592	Föst talning
3079	68-01	3361	4	Innstrandavegur við Valdasteinsstaði, akrein til Reykjavíkur	96	159	56	9	0,6038	Föst talning
4836	68-03	1015	4	Innstrandavegur sunnan við bæinn Laugarholt	121	216	60	-9	0,5602	Skynditalning
4837	68-04	6874	4	Innstrandavegur tæplega 1 km norðan Hlaðhamarsvegjar	77	138	38	-9	0,5580	Skynditalning
4838	68-05	7245	4	Innstrandavegur sunnan við bæinn Borgir	55	118	15	-9	0,4661	Skynditalning
4839	68-06	9188	4	Innstrandavegur vestan við bæinn Þambárvelli	54	115	15	-9	0,4696	Skynditalning
1313	68-07	12551	4	Innstrandavegur á Ennishálsi	48	103	13	-9	0,4660	Föst talning
4840	68-07	12643	4	Innstrandavegur við veðurstöð á Ennishálsi	48	104	13	6	0,4615	Skynditalning
4841	68-08	3978	4	Innstrandavegur austan við bæinn Stóra Fjarðarhorn	54	116	15	-9	0,4655	Skynditalning

Yfirlit talningastaða 2011

Fastanúmer	Vegnr.- Kafllanr.	Stöð m	Svæði	Vegheiti og staðsetning	ÁDU	SDU	VDU	Staða	Hlutfall ÁDU/SDU	Tegund talningar
4842	68-09	3951	4	Innstrandavegur sunnan við bæinn Hlíð	54	117	15	-9	0,4615	Skynditalning
4843	68-10	7749	4	Innstrandavegur vestan við bæinn Heydalsá	72	155	20	-9	0,4645	Skynditalning
163	74-01	443	4	Skagastrandarvegur 450m frá Hringvegi	554	816	359	-9	0,6789	Föst talning
165	75-02	1003	4	Sauðárkróksbraut 1,0km norðan við Varmahlíð	684	958	496	-9	0,7140	Föst talning
3138	75-03	3351	4	Sauðárkróksbraut, akrein til norðurs	368	483	282	-9	0,7619	Föst talning
3139	75-03	3351	4	Sauðárkróksbraut, akrein til suðurs	375	481	297	9	0,7796	Föst talning
167	76-01	254	4	Siglufjarðarvegur 250m norðan Hringvegjar	233	315	182	-9	0,7397	Föst talning
1323	76-09	9487	4	Siglufjarðarvegur við Almenningsnóf	196	360	106	-9	0,5444	Föst talning
4779	76-15	3533	5	Siglufjarðarvegur, Héðinsfjarðargöng nyrðri, akrein til norðurs	279	402	198	9	0,6940	Föst talning
4778	76-15	3533	5	Siglufjarðarvegur, Héðinsfjarðargöng nyrðri, akrein til suðurs	277	400	198	-9	0,6925	Föst talning
4800	76-15	6085	5	Siglufjarðarvegur, Héðinsfjörður, veðurstöð	547	787	391	6	0,6950	Föst talning
4782	76-15	9870	5	Siglufjarðarvegur, Héðinsfjarðargöng syðri, akrein til norðurs	271	391	192	9	0,6931	Föst talning
4780	76-15	9870	5	Siglufjarðarvegur, Héðinsfjarðargöng syðri, akrein til suðurs	268	389	190	9	0,6889	Föst talning
2239	82-01	3964	5	Ólafsfjarðarvegur við Spónsgerði, akrein frá Ólafsfirði	648	866	497	9	0,7483	Föst talning
2238	82-01	3964	5	Ólafsfjarðarvegur við Spónsgerði, akrein til Ólafsfjarðar	643	862	489	-9	0,7459	Föst talning
3919	82-03	6036	5	Ólafsfjarðarvegur við veðurstöð á Hámundarstaðahálsi	1137	1512	874	-9	0,7520	Föst talning
606	82-06	240	5	Ólafsfjarðarvegur um Múlagöng	515	761	348	-9	0,6767	Föst talning
4884	82-08	3502	5	Ólafsfjarðarvegur sunnan við bæinn Vatnsenda	101	150	68	-9	0,6733	Skynditalning
4885	82-09	4893	5	Ólafsfjarðarvegur norðan við bæinn Reyki	36	53	24	-9	0,6792	Skynditalning
4886	82-11	4927	5	Ólafsfjarðarvegur sunnan við bæinn Þrastastaði	24	43	13	-9	0,5581	Skynditalning
4887	82-12	4505	5	Ólafsfjarðarvegur norðan við bæinn Gilslaug	46	84	25	-9	0,5476	Skynditalning
2473	85-01	29	5	Norðausturvegur við Hringveg í grennd við Ljósavatn	476	745	295	-9	0,6389	Föst talning
3339	85-04	4637	5	Norðausturvegur sunnan Húsavíkur, akrein frá Húsavík	541	798	383	9	0,6779	Föst talning
3338	85-04	4637	5	Norðausturvegur sunnan Húsavíkur, akrein til Húsavíkur	497	763	323	-9	0,6514	Föst talning
388	85-06	1510	5	Norðausturvegur norðan vegar á Húsavíkurfjall	479	718	304	-9	0,6671	Föst talning
3398	85-07	3785	5	Norðausturvegur á Tjörnesi, akrein frá Húsavík	123	213	69	-9	0,5775	Föst talning
3399	85-07	3785	5	Norðausturvegur á Tjörnesi, akrein til Húsavíkur	123	212	66	9	0,5802	Föst talning
2240	85-09	3325	5	Norðausturvegur við veðurstöð á austanverðu Tjörnesi	206	378	97	-9	0,5450	Föst talning
177	85-13	105	5	Norðausturvegur 100m norðan Sandfellshagavegar	162	241	106	-9	0,6722	Föst talning
4888	85-15	2745	5	Norðausturvegur, um 980m ofan Katastaða	81	121	53	9	0,6694	Skynditalning
1325	85-23	12337	5	Norðausturvegur á Hálssum (Fremri Háls)	78	122	49	-9	0,6393	Föst talning
4801	85-23	5809	5	Norðausturvegur á Hófaskarði	72	113	45	6	0,6372	Föst talning
608	85-26	7338	5	Norðausturvegur innan við Þórshöfn	248	312	198	-9	0,7949	Föst talning
1849	85-31	0	5	Norðausturvegur við sýslumörk á Brekknaheiði	59	86	36	-9	0,6860	Föst talning
1327	85-35	5344	5	Norðausturvegur á Sandvíkurheiði	53	86	29	-9	0,6163	Föst talning
181	85-36	1034	5	Norðausturvegur sunnan Strandhafnarvegjar	83	139	44	-9	0,5971	Föst talning
1329	85-39	13169	5	Norðausturvegur á Vopnafjarðarheiði	59	77	46	-9	0,7662	Föst talning
1332	87-01	10670	5	Kísilvegur á Hólasandi	143	307	38	-9	0,4658	Föst talning
187	87-05	8412	5	Kísilvegur við Norðausturveg	257	437	139	-9	0,5881	Föst talning
1334	92-03	7427	5	Norðfjarðarvegur á Fagradal	799	1040	612	6	0,7683	Föst talning
2046	92-03	8053	5	Norðfjarðarvegur um Fagradal, akrein til norðurs	389	505	303	-9	0,7703	Föst talning
2047	92-03	8053	5	Norðfjarðarvegur um Fagradal, akrein til suðurs	399	495	329	9	0,8061	Föst talning
195	92-07	8718	5	Norðfjarðarvegur á Hólmahálsi	1075	1248	913	-9	0,8614	Föst talning
1336	92-09	5829	5	Norðfjarðarvegur á Oddskarði	414	506	346	-9	0,8182	Föst talning
1338	93-02	8186	5	Seyðisfjarðarvegur á Fjarðarheiði	308	505	186	-9	0,6099	Föst talning
1850	94-01	6003	5	Borgarfjarðarvegur norðan Mýness	259	416	153	-9	0,6226	Föst talning
1340	94-07	5344	5	Borgarfjarðarvegur á Vatnsskarði eystra	74	154	28	-9	0,4805	Föst talning

Yfirlit talningastaða 2011

Fastanúmer	Vegnr.- Kafllanr.	Stöð m	Svæði	Vegheiti og staðsetning	ÁDU	SDU	VDU	Staða	Hlutfall ÁDU/SDU	Tegund talningar
201	96-02	100	5	Suðurfjarðavegur sunnan Norðfjarðarvegur	586	729	481	-9	0,8038	Föst talning
3440	96-04	5900	5	Suðurfjarðavegur í Fáskrúðsfjarðargöngum, akrein 1	259	317	207	-9	0,8170	Föst talning
3441	96-04	5900	5	Suðurfjarðavegur í Fáskrúðsfjarðargöngum, akrein 2	268	335	209	9	0,8000	Föst talning
4418	96-05	249	5	Suðurfjarðavegur sunnan Fáskrúðsfjarðarganga	512	628	427	-9	0,8153	Föst talning
1851	96-08	3997	5	Suðurfjarðavegur hjá Hafnarnesi í Fáskrúðsfirði	251	352	182	-9	0,7131	Föst talning
4738	96-11	1652	5	Suðurfjarðavegur í Kambaskriðum (veðurstöð)	187	276	131	-9	0,6775	Föst talning
203	96-11	6521	5	Suðurfjarðavegur austan Breiðdalsvíkurvegur	189	287	128	6	0,6585	Föst talning
205	99-01	209	2	Hafnarvegur við Hringveg	1113	1613	781	-9	0,6900	Föst talning
339	204-01	111	2	Meðallandsvegur 100m sunnan Hringvegur	177	280	100	-9	0,6321	Föst talning
2867	221-01	190	2	Sólheimajökulsvegur við Hringveg	80	155	25	-9	0,5161	Skynditalning
341	253-01	44	2	Bakkavegur við Hringveg	205	255	145	-9	0,8039	Föst talning
4758	254-01	30	2	Landeyjahafnarvegur við Markarfljót (veðurstöð), vegur til Landeyjahafnar	259	552	93	-9	0,4692	Föst talning
207	305-01	204	2	Villingaholtsvegur 200m sunnan Hringvegur	343	386	288	-9	0,8886	Föst talning
4678	365-01	3298	2	Lyngdalsheiðarvegur	647	1226	234	-9	0,5277	Föst talning
4503	413-01	2903	3	Breiðholtsbraut austan Jaðarsels, akstursstefna frá Reykjavík	6714	7000	6365	9	0,9591	Föst talning
4502	413-01	2903	3	Breiðholtsbraut austan Jaðarsels, akstursstefna til Reykjavíkur	6848	7157	6491	-9	0,9568	Föst talning
218	429-01	253	3	Sandgerðisvegur norðan Reykjanesbrautar	1373	1407	1317	-9	0,9758	Föst talning
220	429-02	3423	3	Sandgerðisvegur sunnan Sandgerðis	2340	2459	2188	-9	0,9516	Föst talning
4879	502-01	1867	4	Svínadalsvegur norðan við bæinn Vestra Miðfell	68	102	43	-9	0,6667	Skynditalning
4880	502-02	5300	4	Svínadalsvegur vestan við Grjótá	75	164	17	-9	0,4573	Skynditalning
224	509-01	155	4	Akranesvegur vestan Akrafjallsvegur	2898	3194	2560	-9	0,9073	Föst talning
131	520-01	463	4	Dragavegur 500m norðan Hvalfjarðarvegur	99	216	22	-9	0,4583	Föst talning
492	533-03	10291	4	Álftaneshreppsvegur 700m sunnan við Snæfellsnesveg	70	96	50	-9	0,7292	Föst talning
228	574-01	109	4	Útnesvegur 150m vestan Snæfellsnesvegur	219	456	76	-9	0,4803	Föst talning
4458	579-01	92	4	Öndverðarnesvegur við Útnesveg	57	133	11	-9	0,4286	Föst talning
230	590-01	87	4	Klufningsvegur við Vestfjarðaveg	69	101	46	-9	0,6832	Föst talning
4844	606-01	197	4	Karlseyjarvegur við Reykhólasveitarveg	190	342	85	-9	0,5556	Skynditalning
4845	607-01	6424	4	Reykhólarsveitarvegur sunnan við bæinn Seljanes	108	195	48	-9	0,5538	Skynditalning
1690	608-01	1100	4	Þorskafjarðarvegur við Vestfjarðaveg	13	32	0	-9	0,4063	Skynditalning
1348	608-02	11883	4	Þorskafjarðarvegur sunnan Djúpvegur	12	29	0	-9	0,4138	Skynditalning
4846	610-01	80	4	Brjánslækjarvegur við Barðastrandarveg	82	177	21	-9	0,4633	Skynditalning
4847	612-01	5752	4	Örlygshafnarvegur vestan við Skápadal og sunnan við Kot	105	195	46	-9	0,5385	Skynditalning
4849	612-03	6983	4	Örlygshafnarvegur austan við Breiðuvík	73	135	32	-9	0,5407	Skynditalning
4850	612-04	2160	4	Örlygshafnarvegur í Látravík	76	141	34	-9	0,5390	Skynditalning
2118	614-01	90	4	Rauðasandsvegur við Örlygshafnarveg	45	83	20	6	0,5422	Skynditalning
2121	617-01	1039	4	Tálknafjarðarvegur við Bíldudalsveg	160	255	97	-9	0,6275	Skynditalning
4851	620-01	98	4	Flugvallarvegur Bíldudal við Bíldudalsveg	18	34	8	-9	0,5294	Skynditalning
4852	622-03	1395	4	Svalvogavegur við steypustöð	129	219	70	-9	0,5890	Skynditalning
2125	622-04	2107	4	Svalvogavegur utan við flugvöll	52	88	28	-9	0,5909	Skynditalning
4853	622-05	10871	4	Svalvogavegur austan við bæinn Höfn	18	31	10	-9	0,5806	Skynditalning
4855	630-01	4945	4	Skálavíkurvegur vestan við veg upp á Bolafjall	74	90	62	-9	0,8222	Skynditalning
4856	631-01	34	4	Flugvallarvegur Ísafirði við Djúpveg	274	330	228	-9	0,8303	Skynditalning
4857	633-01	4576	4	Mjóafjarðarvegur á Vatnsfjarðarnesi	1	3	1	-9	0,3333	Skynditalning
4858	633-02	6389	4	Mjóafjarðarvegur við bæinn Hörgshlíð	7	13	3	-9	0,5385	Skynditalning
4859	633-03	8856	4	Mjóafjarðarvegur innan við bæinn Eyri	27	48	12	-9	0,5625	Skynditalning
4860	635-01	2425	4	Snæfjallastrandarvegur norðan við bæinn Rauðumýri	29	53	13	6	0,5472	Skynditalning
4861	635-02	3251	4	Snæfjallastrandarvegur sunnan við bæinn Hamar	21	39	10	6	0,5385	Skynditalning

Yfirlit talningastaða 2011

Fastanúmer	Vegnr.- Kafllanr.	Stöð m	Svæði	Vegheiti og staðsetning	ÁDU	SDU	VDU	Staða	Hlutfall ÁDU/SDU	Tegund talningar
4862	635-03	1413	4	Snæfjallastrandarvegur norðan við bæinn Vonarland	24	42	10	6	0,5714	Skynditalning
232	643-02	120	4	Strandavegur við Djúpvæg	124	228	57	-9	0,5439	Föst talning
4864	643-02	2969	4	Strandavegur innan við Geirmundarstaðaveg	122	225	56	6	0,5422	Skynditalning
4865	643-03	2904	4	Strandavegur við Reiðgötuvatn	55	101	25	-9	0,5446	Skynditalning
4866	643-04	4999	4	Strandavegur norðan við bæinn Ásmundarnes	45	83	21	-9	0,5422	Skynditalning
4867	643-05	7407	4	Strandavegur við brú vestan við bæinn Kleifar	41	76	19	-9	0,5395	Skynditalning
4868	643-06	9124	4	Strandavegur við neyðarskýli í Veiðileysufirði	38	70	18	-9	0,5429	Skynditalning
4869	643-07	9448	4	Strandavegur innan við bæinn Naustvík	35	65	16	-9	0,5385	Skynditalning
4870	643-08	6045	4	Strandavegur innan við bæinn Finnbogastaði	53	97	24	-9	0,5464	Skynditalning
4871	645-01	6397	4	Drangsnævegur austan við bæinn Hellu	101	121	83	-9	0,8347	Skynditalning
4872	645-03	4846	4	Drangsnævegur við Árvík	28	52	13	-9	0,5385	Skynditalning
4873	645-04	3566	4	Drangsnævegur austan við Kaldrananes	24	45	11	-9	0,5333	Skynditalning
4874	646-01	212	4	Flugvallarvegur Gjögri við Strandaveg	19	35	9	-9	0,5429	Skynditalning
4875	649-01	859	4	Ófeigsfjarðarvegur í Meladal	12	22	5	-9	0,5455	Skynditalning
615	690-00	2522	4	Steinadalsvegur norðan Brunnár	15	26	7	-9	0,5769	Föst talning
1945	690-01	409	4	Steinadalsvegur norðan Garpdalsvegur	2	4	0	-9	0,5000	Skynditalning
4876	690-11	6403	4	Steinadalsvegur vestan við bæinn Steinadal	3	7	0	-9	0,4286	Skynditalning
4883	711-01	9376	4	Vatnsnesvegur við Ánastaðastapa	91	147	52	-9	0,6190	Skynditalning
616	711-07	10074	4	Vatnsnesvegur við Hringveg	69	117	39	-9	0,5897	Föst talning
4882	716-01	113	4	Síðuvegur um 110m frá Hringvegi	77	131	44	-9	0,5878	Skynditalning
618	724-01	1101	4	Reykjabraut 1,5km austan Hringvegur	93	136	60	-9	0,6838	Föst talning
238	731-03	4863	4	Svínvetningabraut 300m frá Hringvegi	98	166	54	-9	0,5904	Föst talning
2018	744-02	2530	4	Þverárfjallsvegur, Þverárfjall, veðurstöð	355	530	224	-9	0,6698	Föst talning
240	752-01	201	4	Skagafjarðarvegur við Hringveg	404	677	235	-9	0,5968	Föst talning
242	821-00	207	5	Eyjafjarðarbraut vestri sunnan við Hringveg	3938	4697	3376	-9	0,8384	Föst talning
244	821-03	49	5	Eyjafjarðarbraut vestri 50m innan Miðbrautar	508	651	386	-9	0,7803	Föst talning
246	829-01	98	5	Eyjafjarðarbraut eystri sunnan við Hringveg	987	1194	796	-9	0,8266	Föst talning
248	835-01	107	5	Fnjóskadalsvegur eystri við Hringveg	59	96	36	-9	0,6146	Föst talning
619	845-02	6562	5	Aðaldalsvegur við Norðausturveg	336	491	241	-9	0,6843	Föst talning
2455	910-12	10659	5	Austurleið, vestan Fljótsdalsvegur	37	90	4	-9	0,4111	Föst talning
252	917-01	2563	5	Hlíðarvegur við Hringveg við Fossvelli	88	151	44	-9	0,5828	Föst talning
254	917-04	1092	5	Hlíðarvegur austan í Hellisheiði eystri	25	60	0	-9	0,4167	Föst talning
183	920-01	230	5	Hofsárdalsvegur vestan Hlíðarvegur	97	141	69	-9	0,6879	Föst talning
256	925-04	10424	5	Hróarstunguvegur við Hringveg í nágrenni Urriðavatns	100	127	77	-9	0,7874	Föst talning
258	931-09	4439	5	Upphéraðsvegur við Gunnlaugsstaði	288	484	163	-9	0,5950	Föst talning
2041	933-01	1870	5	Fljótsdalsvegur sunnan Mela, akrein til NA í átt frá Skriðuklaustri	69	127	33	-9	0,5433	Föst talning
2040	933-01	1870	5	Fljótsdalsvegur sunnan Mela, akrein til SV í átt að Skriðuklaustri	64	118	32	9	0,5424	Föst talning
2618	939-02	918	5	Axarvegur við veðurstöð	79	180	3	-9	0,4389	Föst talning

**Umferðartölur
2011**

Umferðartölur 2011

Vegnr	Kafflar	Vegheiti	Heiti upphafspunkts	Heiti endapunkts	Bst	Est	Lengd	ÁDU	SDU	VDU	Eknir þ. km
1	a1	Hringvegur	Sýslumörk, sýslusteinn	Núpsstaður	0,00	9,01	9,01	320	639	106	1.052
1	a2	Hringvegur	Núpsstaður	Dalshöfðavegur (2019-01)	0,00	11,18	11,18	351	634	143	1.432
1	a3	Hringvegur	Dalshöfðavegur (2019-01)	Foss	0,00	9,44	9,44	404	674	197	1.392
1	a4	Hringvegur	Foss	Klausturvegur (205-01)	0,00	11,48	11,48	493	845	224	2.067
1	a6	Hringvegur	Klausturvegur (205-01)	Skál	0,00	13,05	13,05	444	822	208	2.117
1	a7	Hringvegur	Skál	Skaftártunguvegur (208-00)	0,00	10,24	10,24	409	747	169	1.529
1	a8	Hringvegur	Skaftártunguvegur (208-00)	Hrífunesvegur (209-01)	0,00	9,33	9,33	436	788	168	1.485
1	a9	Hringvegur	Hrífunesvegur (209-01)	Álftaversvegur (211-01)	0,00	5,65	5,65	416	746	172	858
1	b0	Hringvegur	Álftaversvegur (211-01)	Dýralækur tvö austustu ræsin	0,00	12,09	12,09	395	728	156	1.743
1	b1	Hringvegur	Dýralækur tvö austustu ræsin	Hjörleifshöfði	0,00	8,79	8,79	396	717	166	1.271
1	b2	Hringvegur	Hjörleifshöfði	Vík, vesturgafli Víkurprjóns	0,00	12,06	12,06	432	784	186	1.902
1	b3	Hringvegur	Vík, vesturgafli Víkurprjóns	Vík, Mýrarvegur, skurður t.v.	0,00	0,72	0,72	1098	1406	845	289
1	b4	Hringvegur	Vík, Mýrarvegur, skurður t.v.	Dyrhólavegur (218-01)	0,00	12,07	12,07	738	1256	354	3.251
1	b5	Hringvegur	Dyrhólavegur (218-01)	Sýslumörk (vegrið)	0,00	14,29	14,29	640	1089	342	3.338
1	b6	Hringvegur	Sýslumörk (vegrið)	Raufarfellsvegur (242-01) vestri endi	0,00	12,44	12,44	663	1072	341	3.010
1	b7	Hringvegur	Raufarfellsvegur (242-01) vestri endi	Sandhólavegur (247-01) eystri endi	0,00	13,10	13,10	669	1133	320	3.199
1	b8	Hringvegur	Sandhólavegur (247-01) eystri endi	Dímonarvegur (250-01)	0,00	11,82	11,82	808	1345	423	3.487
1	b9	Hringvegur	Dímonarvegur (250-01)	Bakkavegur (253-01)	0,00	6,02	6,02	1031	1564	624	2.265
1	c0	Hringvegur	Bakkavegur (253-01)	Hvolsvöllur, Hlíðarvegur	0,00	10,13	10,13	1401	1989	834	5.180
1	c1	Hringvegur	Hvolsvöllur, Hlíðarvegur	Hvolsvöllur, Hvolsgata	0,00	0,28	0,28	2644	3998	1644	270
1	c2	Hringvegur	Hvolsvöllur, Hvolsgata	Oddavegur (266-01)	0,00	7,62	7,62	2069	3116	1275	5.755
1	c3	Hringvegur	Oddavegur (266-01)	Hella, Þrúðvangur	0,00	4,99	4,99	2208	3382	1319	4.022
1	c4	Hringvegur	Hella, Þrúðvangur	Þykkvabæjarvegur (25-01)	0,00	0,84	0,84	3041	4724	1776	932
1	c5	Hringvegur	Þykkvabæjarvegur (25-01)	Rauðalækur (brú)	0,00	3,04	3,04	2380	3682	1377	2.641
1	c7	Hringvegur	Rauðalækur (brú)	Landvegur (26-01)	0,00	3,50	3,50	2245	3580	1230	2.869
1	c8	Hringvegur	Landvegur (26-01)	Sýslumörk, Þjórsá	0,00	10,24	10,24	2369	3747	1335	8.854
1	d1	Hringvegur	Sýslumörk, Þjórsá	Skeiðavegur (30-01)	0,00	3,18	3,18	2429	3736	1438	2.819
1	d2	Hringvegur	Skeiðavegur (30-01)	Gaulverjabæjarvegur (33-01)	0,00	13,69	13,69	3341	4749	2173	16.692
1	d3	Hringvegur	Gaulverjabæjarvegur (33-01)	Selfoss, Laugardælavegur (3020-01)	0,00	0,23	0,23	4403	5892	3084	370
1	d4	Hringvegur	Selfoss, Laugardælavegur (3020-01)	Selfoss, Eyrarbyggðavegur (34-01)	0,00	1,30	1,30	13846	19025	9428	6.570
1	d5	Hringvegur	Selfoss, Eyrarbyggðavegur (34-01)	Biskupstungnabraut (35-01)	0,00	1,78	1,78	7774	10279	5838	5.051
1	d6	Hringvegur	Biskupstungnabraut (35-01)	Þorlákshafnarvegur (38-01)	0,00	10,48	10,48	6464	8593	4714	24.726
1	d8	Hringvegur	Þorlákshafnarvegur (38-01)	Þrengslavegur (39-01), brú	0,00	16,63	16,63	5980	7881	4392	36.295
1	d9	Hringvegur	Þrengslavegur (39-01), brú	Sýslumörk (skilti)	0,00	4,41	4,41	7039	9125	5265	11.330
1	e1	Hringvegur	Sýslumörk (skilti)	Nesjavallaleið (435-00)	0,00	9,79	9,79	7573	9836	5788	27.060
1	e2	Hringvegur	Nesjavallaleið (435-00)	Breiðholtsbraut (413-01)	0,00	3,41	3,41	8058	10521	6081	10.029
1	e3	Hringvegur	Breiðholtsbraut (413-01)	Nesbraut (49-01)	0,00	2,38	2,38	15080	16717	13420	13.100
1	f2	Hringvegur	Nesbraut (49-01)	Úlfarsfellsvegur	0,00	2,23	2,23	40630	42464	38582	33.071
1	f3	Hringvegur	Úlfarsfellsvegur	Reykjavegur	0,00	4,78	4,78	22523	25230	20056	39.296
1	f4	Hringvegur	Reykjavegur	Þingvallavegur (36-12)	0,00	1,61	1,61	12450	13887	9576	7.316
1	f5	Hringvegur	Þingvallavegur (36-12)	Brautarholtsvegur (458-01)	0,00	11,93	11,93	6536	8581	4945	28.461
1	f6	Hringvegur	Brautarholtsvegur (458-01)	Hvalfjarðarvegur (47-01)	0,00	3,61	3,61	5617	7553	4127	7.401

Umferðartölur 2011

Vegnr	Kafflanr	Vegheiti	Heiti upphafspunkts	Heiti endapunkts	Bst	Est	Lengd	ÁDU	SDU	VDU	Eknir þ. km
1	f7	Hringvegur	Hvalfjarðarvegur (47-01)	Hvalfjarðargöng, syðri endi	0,00	0,94	0,94	5617	7553	4127	1.927
1	f8	Hringvegur	Hvalfjarðargöng, syðri endi	Hvalfjarðargöng, nyrðri endi	0,00	5,76	5,76	5070	6729	3809	10.659
1	g0	Hringvegur	Hvalfjarðargöng, nyrðri endi	Akrafjallsvegur (51-01) við Innrihólm	0,00	0,48	0,48	5070	6729	3809	888
1	g1	Hringvegur	Akrafjallsvegur (51-01) við Innrihólm	Akrafjallsvegur (51-02) við Urriðaa	0,00	10,93	10,93	3682	5161	2538	14.690
1	g2	Hringvegur	Akrafjallsvegur (51-02) við Urriðaa	Hvalfjarðarvegur (47-12)	0,00	1,10	1,10	3881	5588	2602	1.558
1	g3	Hringvegur	Hvalfjarðarvegur (47-12)	Hafnarvegur (5087-01)	0,00	11,64	11,64	3726	5299	2583	15.830
1	g4	Hringvegur	Hafnarvegur (5087-01)	Borgarfjarðarbraut (50-01)	0,00	8,41	8,41	3403	5075	2177	10.446
1	g5	Hringvegur	Borgarfjarðarbraut (50-01)	Borgarnes, Borgarbraut	0,00	2,48	2,48	3614	5233	2435	3.271
1	g6	Hringvegur	Borgarnes, Borgarbraut	Hrafnaklettur	0,00	1,15	1,15	7907	9841	7043	3.319
1	g7	Hringvegur	Hrafnaklettur	Snæfellsnesvegur (54-02)	0,00	0,80	0,80	7343	9804	6395	2.144
1	g8	Hringvegur	Snæfellsnesvegur (54-02)	Hvítárvallavegur (510-01)	0,00	8,60	8,60	2227	3466	1478	6.990
1	g9	Hringvegur	Hvítárvallavegur (510-01)	Borgarfjarðarbraut (50-05)	0,00	9,12	9,12	1923	3050	1111	6.401
1	h0	Hringvegur	Borgarfjarðarbraut (50-05)	Laxfoss	0,00	7,74	7,74	1728	2764	986	4.881
1	h1	Hringvegur	Laxfoss	Vestfjarðavegur (60-01)	0,00	9,95	9,95	1523	2463	855	5.530
1	h2	Hringvegur	Vestfjarðavegur (60-01)	Norðurárdalsvegur (528-02)	0,00	10,70	10,70	1387	2242	768	5.417
1	h3	Hringvegur	Norðurárdalsvegur (528-02)	Norðurá við Fornahvamm	0,00	9,02	9,02	1294	2076	709	4.260
1	h4	Hringvegur	Norðurá við Fornahvamm	Sýslumörk (skilti)	0,00	11,46	11,46	1197	1903	647	5.007
1	j1	Hringvegur	Sýslumörk (skilti)	Miklagil (skilti)	0,00	10,83	10,83	1091	1715	650	4.313
1	j2	Hringvegur	Miklagil (skilti)	Innstrandavegur (68-01)	0,00	9,98	9,98	1119	1801	644	4.076
1	k1	Hringvegur	Innstrandavegur (68-01)	Hrútatunguvegur (701-01)	0,00	0,91	0,91	1134	1846	641	377
1	k2	Hringvegur	Hrútatunguvegur (701-01)	Reykjaskólavegur (7020-01)	0,00	11,35	11,35	1150	1897	637	4.764
1	k3	Hringvegur	Reykjaskólavegur (7020-01)	Heggstaðanesvegur (702-02)	0,00	11,87	11,87	1149	1902	627	4.978
1	k4	Hringvegur	Heggstaðanesvegur (702-02)	Hvammstangavegur (72-01)	0,00	4,07	4,07	1219	2014	676	1.811
1	k5	Hringvegur	Hvammstangavegur (72-01)	Vatnsnesvegur (711-07)	0,00	7,00	7,00	1245	2006	716	3.181
1	k6	Hringvegur	Vatnsnesvegur (711-07)	Víðidalsvegur (715-02) eystri endi	0,00	10,57	10,57	1165	1904	658	4.495
1	k7	Hringvegur	Víðidalsvegur (715-02) eystri endi	Gljúfurá	0,00	11,68	11,68	1099	1818	614	4.685
1	k8	Hringvegur	Gljúfurá	Reykjabraut (724-01)	0,00	11,41	11,41	1191	1974	667	4.959
1	k9	Hringvegur	Reykjabraut (724-01)	Svínvetningabraut (731-01)	0,00	11,40	11,40	1350	2240	757	5.618
1	m0	Hringvegur	Svínvetningabraut (731-01)	Blönduós, Efstabraut	0,00	0,84	0,84	3016	3492	2947	925
1	m1	Hringvegur	Blönduós, Efstabraut	Skagastrandarvegur (74-01)	0,00	1,45	1,45	1243	2046	723	658
1	m2	Hringvegur	Skagastrandarvegur (74-01)	Hvammuvegur (7378-01)	0,00	13,26	13,26	880	1443	511	4.259
1	m3	Hringvegur	Hvammuvegur (7378-01)	Svínvetningabraut (731-03)	0,00	11,32	11,32	809	1324	511	3.343
1	m4	Hringvegur	Svínvetningabraut (731-03)	Víðivörðuás, veðurstöð (mastur)	0,00	8,95	8,95	809	1402	454	2.643
1	m5	Hringvegur	Víðivörðuás, veðurstöð (mastur)	Skagafjarðarvegur (752-01)	0,00	14,17	14,17	783	1273	490	4.052
1	m6	Hringvegur	Skagafjarðarvegur (752-01)	Sauðárkróksbraut (75-02)	0,00	0,75	0,75	1322	1982	895	362
1	m7	Hringvegur	Sauðárkróksbraut (75-02)	Síglufjarðarvegur (76-01)	0,00	4,82	4,82	1102	1678	687	1.939
1	m8	Hringvegur	Síglufjarðarvegur (76-01)	Miklibær	0,00	5,33	5,33	1079	1585	707	2.099
1	m9	Hringvegur	Miklibær	Kjálkavegur (759-01)	0,00	11,10	11,10	1056	1491	728	4.278
1	n0	Hringvegur	Kjálkavegur (759-01)	Fremrikotavegur (7570-01)	0,00	9,74	9,74	1003	1492	685	3.566
1	n1	Hringvegur	Fremrikotavegur (7570-01)	Sýslumörk, Grjótá (ræsi)	0,00	10,63	10,63	867	1343	566	3.364
1	p1	Hringvegur	Sýslumörk, Grjótá (ræsi)	Öxnadalsá	0,00	10,45	10,45	856	1380	517	3.265
1	p2	Hringvegur	Öxnadalsá	Þverá (bær)	0,00	9,90	9,90	890	1432	538	3.216
1	p3	Hringvegur	Þverá (bær)	Hörgárdalsvegur (815-01)	0,00	10,59	10,59	938	1509	566	3.626

Umferðartölur 2011

Vegnr	Kafflanr	Vegheiti	Heiti upphafspunkts	Heiti endapunkts	Bst	Est	Lengd	ÁDU	SDU	VDU	Eknir þ. km
1	p4	Hringvegur	Hörgárdalsvegur (815-01)	Ólafsfjarðarvegur (82-01)	0,00	11,46	11,46	1129	1644	796	4.722
1	p5	Hringvegur	Ólafsfjarðarvegur (82-01)	Dagverðareyjarvegur (816-01)	0,00	2,99	2,99	2556	3484	1930	2.789
1	p6	Hringvegur	Dagverðareyjarvegur (816-01)	Akureyri, Hlíðarbraut	0,00	4,92	4,92	3088	4215	2232	5.545
1	p7	Hringvegur	Akureyri, Hlíðarbraut	Akureyri, Aðalstræti	0,00	3,35	3,35	15123	15114	15627	18.492
1	p8	Hringvegur	Akureyri, Aðalstræti	Eyjafjarðarbraut vestri (821-00)	0,00	0,32	0,32	6661	7876	5863	778
1	p9	Hringvegur	Eyjafjarðarbraut vestri (821-00)	Eyjafjarðarbraut eystri (829-01)	0,00	1,58	1,58	3091	4233	2267	1.783
1	q0	Hringvegur	Eyjafjarðarbraut eystri (829-01)	Veigastaðavegur (828-01)	0,00	2,13	2,13	2119	3140	1396	1.647
1	q1	Hringvegur	Veigastaðavegur (828-01)	Svalbarðseyrarvegur (830-02)	0,00	7,10	7,10	1765	2615	1163	4.574
1	q2	Hringvegur	Svalbarðseyrarvegur (830-02)	Grenivíkurvegur (83-01)	0,00	5,52	5,52	1408	2246	795	2.837
1	q3	Hringvegur	Grenivíkurvegur (83-01)	Illugastaðavegur (833-01)	0,00	13,42	13,42	1168	1959	656	5.721
1	q4	Hringvegur	Illugastaðavegur (833-01)	Fnjóskadalsvegur eystri (835-01)	0,00	0,89	0,89	1025	1729	548	333
1	q5	Hringvegur	Fnjóskadalsvegur eystri (835-01)	Norð austurvegur (85-01)	0,00	13,83	13,83	989	1645	547	4.992
1	q6	Hringvegur	Norð austurvegur (85-01)	Bárðardalsvegur eystri (844-01)	0,00	4,34	4,34	674	1168	334	1.068
1	q7	Hringvegur	Bárðardalsvegur eystri (844-01)	Aðaldalsvegur (845-01)	0,00	9,65	9,65	630	1091	312	2.219
1	q8	Hringvegur	Aðaldalsvegur (845-01)	Brúnarvegur (8734-01)	0,00	10,05	10,05	506	942	258	1.855
1	q9	Hringvegur	Brúnarvegur (8734-01)	Mývatnssveitarvegur (848-01)	0,00	12,64	12,64	450	857	200	2.076
1	r0	Hringvegur	Mývatnssveitarvegur (848-01)	Kísilvegur (87-01)	0,00	12,38	12,38	294	519	152	1.328
1	r1	Hringvegur	Kísilvegur (87-01)	Mývatnssveitarvegur (848-02)	0,00	3,94	3,94	450	794	233	647
1	r2	Hringvegur	Mývatnssveitarvegur (848-02)	Jarðbaðsvegur (848-02)	0,00	2,70	2,70	718	1119	460	708
1	r3	Hringvegur	Jarðbaðsvegur (848-02)	Veðurstöð, mastur	0,00	17,56	17,56	379	721	147	2.429
1	r4	Hringvegur	Veðurstöð, mastur	Dettifossvegur (862-01)	0,00	5,73	5,73	309	637	106	646
1	r5	Hringvegur	Dettifossvegur (862-01)	Jökulsá (ankeri)	0,00	9,89	9,89	275	569	91	993
1	r6	Hringvegur	Jökulsá (ankeri)	Hólsfjallavegur (864-00)	0,00	0,75	0,75	285	574	100	78
1	r7	Hringvegur	Hólsfjallavegur (864-00)	Sýslumörk, Biskupsháls (skilti)	0,00	10,10	10,10	280	564	102	1.032
1	s1	Hringvegur	Sýslumörk, Biskupsháls (skilti)	Víðidalur	0,00	7,88	7,88	275	529	117	791
1	s2	Hringvegur	Víðidalur	Möðrudalsleið (901-01)	0,00	8,69	8,69	275	529	117	872
1	s3	Hringvegur	Möðrudalsleið (901-01)	Langadalsá (ræsi)	0,00	8,10	8,10	264	497	116	781
1	s4	Hringvegur	Langadalsá (ræsi)	Norð austurvegur (85-44)	0,00	12,03	12,03	262	496	109	1.150
1	s5	Hringvegur	Norð austurvegur (85-44)	Möðrudalsleið (901-03)	0,00	19,94	19,94	258	471	118	1.878
1	s6	Hringvegur	Möðrudalsleið (901-03)	Jökuldalsvegur (923-01)	0,00	8,77	8,77	326	616	149	1.044
1	s7	Hringvegur	Jökuldalsvegur (923-01)	Jökuldalsvegur eystri (924-01)	0,00	8,44	8,44	332	605	152	1.023
1	s8	Hringvegur	Jökuldalsvegur eystri (924-01)	Hvanná (bær)	0,00	9,70	9,70	356	570	203	1.260
1	s9	Hringvegur	Hvanná (bær)	Hlíðarvegur (917-01)	0,00	11,51	11,51	399	639	229	1.676
1	t0	Hringvegur	Hlíðarvegur (917-01)	Skóghlíðarvegur (9251-01)	0,00	8,99	8,99	473	763	272	1.553
1	t1	Hringvegur	Skóghlíðarvegur (9251-01)	Fellabær, Upphéraðsvegur	0,00	11,24	11,24	521	842	299	2.137
1	t2	Hringvegur	Fellabær, Upphéraðsvegur	Fellabær, Lagarbraut	0,00	0,17	0,17	3231	4076	2647	200
1	t3	Hringvegur	Fellabær, Lagarbraut	Norðfjarðarvegur (92-00)	0,00	2,52	2,52	3096	3851	2558	2.848
1	t4	Hringvegur	Norðfjarðarvegur (92-00)	Upphéraðsvegur (931-09)	0,00	11,00	11,00	737	1188	407	2.959
1	t5	Hringvegur	Upphéraðsvegur (931-09)	Litlasandfell	0,00	10,28	10,28	213	378	92	799
1	t6	Hringvegur	Litlasandfell	Skriðdalsvegur (937-02)	0,00	7,38	7,38	155	319	47	418
1	t7	Hringvegur	Skriðdalsvegur (937-02)	Axarvegur (939-01)	0,00	15,13	15,13	109	273	17	602
1	t8	Hringvegur	Axarvegur (939-01)	Sel	0,00	12,11	12,11	44	91	11	194
1	t9	Hringvegur	Sel	Innri-Kleifarvegur (9622-01)	0,00	11,44	11,44	60	96	13	251

Umferðartölur 2011

Vegnr	Kafflanr	Vegheiti	Heiti upphafspunkts	Heiti endapunkts	Bst	Est	Lengd	ÁDU	SDU	VDU	Eknir þ. km
1	u0	Hringvegur	Innri-Kleifarvegur (9622-01)	Suðurfjarðavegur (96-11)	0,00	13,87	13,87	92	141	35	465
1	u1	Hringvegur	Suðurfjarðavegur (96-11)	Skrúðskambur	0,00	9,73	9,73	155	266	90	550
1	u2	Hringvegur	Skrúðskambur	Fossgerði	0,00	10,82	10,82	164	270	108	648
1	u3	Hringvegur	Fossgerði	Gautavíkurvegur (9657-01)	0,00	9,39	9,39	139	268	75	476
1	u4	Hringvegur	Gautavíkurvegur (9657-01)	Axarvegur (939-02)	0,00	12,22	12,22	156	273	84	696
1	u5	Hringvegur	Axarvegur (939-02)	Urðarteigsvegur (9671-01)	0,00	12,90	12,90	205	398	77	965
1	u6	Hringvegur	Urðarteigsvegur (9671-01)	Djúpavogsvegur (98-01)	0,00	7,97	7,97	246	476	92	716
1	u7	Hringvegur	Djúpavogsvegur (98-01)	Hamar	0,00	10,23	10,23	264	474	125	986
1	u8	Hringvegur	Hamar	Melrakkanes	0,00	7,98	7,98	210	377	99	612
1	u9	Hringvegur	Melrakkanes	Hofsvegur (9692-01)	0,00	13,00	13,00	183	373	62	868
1	v0	Hringvegur	Hofsvegur (9692-01)	Þvottárvegur (9699-01)	0,00	7,65	7,65	212	416	80	592
1	v1	Hringvegur	Þvottárvegur (9699-01)	Krossanes, sýslusteinn	0,00	7,59	7,59	204	399	77	565
1	v2	Hringvegur	Krossanes, sýslusteinn	Össurá (skilti)	0,00	13,26	13,26	215	421	81	1.041
1	v3	Hringvegur	Össurá (skilti)	Brekkuvegur (9712-01)	0,00	11,24	11,24	232	412	133	952
1	v4	Hringvegur	Brekkuvegur (9712-01)	Þorgeirsstaðavegur (9717-01)	0,00	10,23	10,23	293	538	132	1.094
1	v5	Hringvegur	Þorgeirsstaðavegur (9717-01)	Hornsvegur	0,00	9,97	9,97	283	524	122	1.030
1	v6	Hringvegur	Hornsvegur	Hafnarvegur (99-01)	0,00	6,67	6,67	388	651	211	945
1	v7	Hringvegur	Hafnarvegur (99-01)	Nesjaþorp, Meðalfellsvegur (9765-01)	0,00	3,28	3,28	835	1188	598	1.000
1	v8	Hringvegur	Nesjaþorp, Meðalfellsvegur (9765-01)	Hoffellsvegur (984-01)	0,00	8,58	8,58	579	823	414	1.812
1	v9	Hringvegur	Hoffellsvegur (984-01)	Hólmsvegur (9822-01)	0,00	15,33	15,33	372	722	120	2.082
1	x0	Hringvegur	Hólmsvegur (9822-01)	Smyrlabjargavegur (9832-01)	0,00	14,40	14,40	300	569	119	1.577
1	x1	Hringvegur	Smyrlabjargavegur (9832-01)	Kálfafellsstaður	0,00	10,48	10,48	303	575	120	1.159
1	x2	Hringvegur	Kálfafellsstaður	Reynivallavegur (9857-01)	0,00	11,19	11,19	298	577	113	1.217
1	x3	Hringvegur	Reynivallavegur (9857-01)	Jökulsá (ankeri)	0,00	11,74	11,74	292	595	97	1.251
1	x4	Hringvegur	Jökulsá (ankeri)	Fjallsá	0,00	10,83	10,83	311	633	104	1.229
1	x5	Hringvegur	Fjallsá	Kvíá	0,00	8,38	8,38	304	619	101	930
1	x6	Hringvegur	Kvíá	Mýri (bær)	0,00	12,34	12,34	314	640	105	1.414
1	x7	Hringvegur	Mýri (bær)	Kotá	0,00	9,10	9,10	331	666	109	1.099
1	x8	Hringvegur	Kotá	Svínafellsvegur (9797-01)	0,00	8,76	8,76	346	695	118	1.106
1	x9	Hringvegur	Svínafellsvegur (9797-01)	Skaftafellsvegur (998-01)	0,00	5,00	5,00	406	816	138	741
1	y0	Hringvegur	Skaftafellsvegur (998-01)	Sæluhúsavatn	0,00	10,23	10,23	305	627	97	1.139
1	y1	Hringvegur	Sæluhúsavatn	Gígja	0,00	13,98	13,98	299	618	88	1.526
1	y2	Hringvegur	Gígja	Sýslumörk, sýslusteinn	0,00	1,46	1,46	301	623	88	160
							1331,87				648.241
22	01	Dalavegur	Básaskersbryggja	Hátún	0,00	1,52	1,52	3509	4022	2969	1.947
22	02	Dalavegur	Hátún	Flugstöð	0,00	0,90	0,90	1058	1211	894	348
							2,42				2.294
25	01	Þykkvabæjarvegur	Hringvegur (1-c5)	Hrafnóftir	0,00	4,94	4,94	368	478	257	664
25	02	Þykkvabæjarvegur	Hrafnóftir	Þykkvibær, (Háfsvegur)	0,00	10,89	10,89	209	271	146	831

Umferðartölur 2011

Vegnr	Kafflanr	Vegheiti	Heiti upphafspunkts	Heiti endapunkts	Bst	Est	Lengd	ÁDU	SDU	VDU	Eknir þ. km
Samtals vegur 25							15,83				1.494
26	01	Landvegur	Hringvegur (1-c8)	Hagabraut (286-02) nyrðri endi	0,00	8,98	8,98	532	773	346	1.744
26	02	Landvegur	Hagabraut (286-02) nyrðri endi	Múli	0,00	13,93	13,93	327	489	216	1.663
26	03	Landvegur	Múli	Þingskálavegur (268-03)	0,00	14,09	14,09	138	210	67	710
26	04	Landvegur	Þingskálavegur (268-03)	Landmannaleið (F225-01)	0,00	11,76	11,76	124	193	61	532
26	05	Landvegur	Landmannaleið (F225-01)	Ísakot	0,00	3,16	3,16	95	149	48	110
26	06	Landvegur	Ísakot	Þjórsárdalsvegur (32-11)	0,00	10,74	10,74	65	101	32	255
26	07	Sprengisandsleið	Þjórsárdalsvegur (32-11)	Hrauneyjafossvirkjun	0,00	14,44	14,44	93	199	35	490
26	08	Sprengisandsleið	Hrauneyjafossvirkjun	Fjallabaksleið nyrðri (208-06)	0,00	7,01	7,01	74	160	27	189
26	09	Sprengisandsleið	Fjallabaksleið nyrðri (208-06)	Veiðivatnaleið (F228-01)	0,00	5,19	5,19	29	61	11	55
26	11	Sprengisandsleið	Veiðivatnaleið (F228-01)	Kvísilavegur	0,00	38,37	38,37	13	38	2	182
Samtals vegur 26							127,67				5.929
F26	12	Sprengisandsleið	Kvísilavegur	Nýidalur	0,00	57,94	57,94	13	37	1	275
F26	13	Sprengisandsleið	Nýidalur	Austurleið (F910-01)	0,00	5,21	5,21	15	40	1	29
F26	14	Sprengisandsleið	Austurleið (F910-01)	Skagafjarðarleið (F752-07)	0,00	13,78	13,78	13	35	1	65
F26	15	Sprengisandsleið	Skagafjarðarleið (F752-07)	Dragaleið (F881-01)	0,00	17,82	17,82	14	30	1	91
F26	16	Sprengisandsleið	Dragaleið (F881-01)	Bárðardalsvegur vestri (842-04)	0,00	59,65	59,65	10	27	1	218
Samtals vegur F26							154,40				678
30	01	Skeiða- og Hrunamannavegur	Hringvegur (1-d2)	Ólafsvallavegur (322-01)	0,00	8,07	8,07	1132	1743	748	3.334
30	02	Skeiða- og Hrunamannavegur	Ólafsvallavegur (322-01)	Skálholtsvegur (31-01)	0,00	8,89	8,89	958	1461	634	3.109
30	03	Skeiða- og Hrunamannavegur	Skálholtsvegur (31-01)	Þjórsárdalsvegur (32-01)	0,00	1,44	1,44	852	1290	564	448
30	04	Skeiða- og Hrunamannavegur	Þjórsárdalsvegur (32-01)	Hrunavegur (344-01)	0,00	11,71	11,71	717	1071	476	3.065
30	05	Skeiða- og Hrunamannavegur	Hrunavegur (344-01)	Langholtsvegur (341-01)	0,00	0,56	0,56	799	1192	531	163
30	06	Skeiða- og Hrunamannavegur	Langholtsvegur (341-01)	Haukholtsvegur (3522-01)	0,00	12,47	12,47	293	438	195	1.335
30	07	Skeiða- og Hrunamannavegur	Haukholtsvegur (3522-01)	Einholtsvegur (358-02)	0,00	8,53	8,53	206	306	137	641
30	08	Skeiða- og Hrunamannavegur	Einholtsvegur (358-02)	Biskupstungnabraut (35-09)	0,00	4,34	4,34	141	213	94	223
Samtals vegur 30							56,01				12.318
31	01	Skálholtsvegur	Skeiðavegur (30-03)	Hvítá	0,00	9,53	9,53	353	535	221	1.228
31	02	Skálholtsvegur	Hvítá	Krossvegamót	0,00	1,05	1,05	357	606	192	137
31	03	Skálholtsvegur	Krossvegamót	Biskupstungnabraut (35-05)	0,00	4,09	4,09	408	694	221	609
Samtals vegur 31							14,67				1.974
32	01	Þjórsárdalsvegur	Skeiðavegur (30-04)	Stóra-Núpsvegur (328-01)	0,00	12,81	12,81	502	797	322	2.347
32	02	Þjórsárdalsvegur	Stóra-Núpsvegur (328-01)	Ásólfstaðir	0,00	11,61	11,61	298	470	190	1.263

Umferðartölur 2011

Vegnr	Kafflanr	Vegheiti	Heiti upphafspunkts	Heiti endapunkts	Bst	Est	Lengd	ÁDU	SDU	VDU	Eknir þ. km
32	03	Þjórsárdalsvegur	Ásólfstaðir	Búrfellsvegur eystri (3365-01)	0,00	7,62	7,62	245	391	157	681
32	04	Þjórsárdalsvegur	Búrfellsvegur eystri (3365-01)	Þjórsá (sýslumörk)	0,00	14,18	14,18	202	320	130	1.045
32	11	Þjórsárdalsvegur	Þjórsá (sýslumörk)	Landvegur (26-07)	0,00	4,61	4,61	198	312	127	333
Samtals vegur 32							50,83				5.670
33	01	Gaulverjabæjarvegur	Hringvegur (1-d3)	Hamarsvegur (308-01)	0,00	12,83	12,83	252	282	230	1.182
33	02	Gaulverjabæjarvegur	Hamarsvegur (308-01)	Stokkseyri, Baldurshagi	0,00	8,73	8,73	213	235	187	679
33	03	Gaulverjabæjarvegur	Stokkseyri, Baldurshagi	Stokkseyri, Kaðalstaðir	0,00	1,68	1,68	1284	1411	1120	787
33	04	Gaulverjabæjarvegur	Stokkseyri, Kaðalstaðir	Eyrbakkavegur (34-03)	0,00	3,00	3,00	1033	1136	903	1.131
Samtals vegur 33							26,24				3.779
34	01	Eyrbakkavegur	Hringvegur (1-d5)	Selfoss, Kjarabót suðurgafli	0,00	1,27	1,27	6911	8237	5830	3.204
34	02	Eyrbakkavegur	Selfoss, Kjarabót suðurgafli	Gaulverjabæjarvegur (33-04)	0,00	8,90	8,90	1646	1883	1399	5.347
34	03	Eyrbakkavegur	Gaulverjabæjarvegur (33-04)	Álfstétt (343-01)	0,00	1,52	1,52	1641	1837	1505	910
34	05	Eyrbakkavegur	Álfstétt (343-01)	Þorlákshafnarvegur (38-03)	0,00	11,97	11,97	1028	1218	868	4.493
Samtals vegur 34							23,66				13.954
35	01	Biskupstungnabraut	Hringvegur (1-d6)	Þingvallavegur (36-01)	0,00	8,51	8,51	2468	3942	1378	7.666
35	02	Biskupstungnabraut	Þingvallavegur (36-01)	Búrfellsvegur (351-01)	0,00	7,80	7,80	1974	2976	1113	5.620
35	03	Biskupstungnabraut	Búrfellsvegur (351-01)	Laugarvatnsvegur (37-01)	0,00	8,47	8,47	962	1452	544	2.974
35	04	Biskupstungnabraut	Laugarvatnsvegur (37-01)	Skálholtsvegur (31-03)	0,00	8,82	8,82	743	1133	425	2.392
35	05	Biskupstungnabraut	Skálholtsvegur (31-03)	Reykjavegur (355-01)	0,00	4,84	4,84	953	1560	573	1.684
35	06	Biskupstungnabraut	Reykjavegur (355-01)	Bræðratunguvegur (359-01)	0,00	4,34	4,34	901	1473	542	1.427
35	07	Biskupstungnabraut	Bræðratunguvegur (359-01)	Laugarvatnsvegur (37-04)	0,00	11,46	11,46	368	670	175	1.539
35	08	Biskupstungnabraut	Laugarvatnsvegur (37-04)	Hrunamannavegur (30-08)	0,00	8,83	8,83	617	1166	267	1.989
35	09	Biskupstungnabraut	Hrunamannavegur (30-08)	Gullfossvegur (334-01)	0,00	5,48	5,48	534	1070	206	1.068
35	11	Kjalvegur	Gullfossvegur (334-01)	Hagavatnsvegur (F335-01)	0,00	11,74	11,74	69	177	6	294
35	12	Kjalvegur	Hagavatnsvegur (F335-01)	Hvítárnesleið	0,00	24,90	24,90	49	129	3	445
35	13	Kjalvegur	Hvítárnesleið	Kerlingarfjallavegur (F347-01)	0,00	24,90	24,90	39	105	2	354
35	14	Kjalvegur	Kerlingarfjallavegur (F347-01)	Þjófadalevegur (735-01)	0,00	27,60	27,60	34	90	2	343
35	15	Kjalvegur	Þjófadalevegur (735-01)	Stórisandur, slóð	0,00	18,57	18,57	31	85	2	210
35	16	Kjalvegur	Stórisandur, slóð	Mælifellsdalsvegur (756-02)	0,00	27,19	27,19	34	91	2	337
35	17	Kjalvegur	Mælifellsdalsvegur (756-02)	Blönduvirkjun, stöðvarhús	0,00	22,19	22,19	53	121	8	429
35	18	Kjalvegur	Blönduvirkjun, stöðvarhús	Svínvetningabraut (731-03)	0,00	11,22	11,22	91	182	51	373
Samtals vegur 35							236,86				29.145
36	01	Þingvallavegur	Biskupstungnabraut (35-02)	Grafningsvegur efri (360-01)	0,00	9,29	9,29	576	1011	262	1.953
36	02	Þingvallavegur	Grafningsvegur efri (360-01)	Lyngdalsheiðarvegur (365-01)	0,00	12,92	12,92	670	1024	263	3.160
36	03	Þingvallavegur	Lyngdalsheiðarvegur (365-01)	Vallavegur (361-01)	0,00	4,00	4,00	801	1521	281	1.169

Umferðartölur 2011

Vegnr	Kafflanr	Vegheiti	Heiti upphafspunkts	Heiti endapunkts	Bst	Est	Lengd	ÁDU	SDU	VDU	Eknir þ. km
36	04	Þingvallavegur	Vallavegur (361-01)	Kaldadalsvegur (550-01)	0,00	8,16	8,16	858	1610	314	2.555
36	06	Þingvallavegur	Kaldadalsvegur (550-01)	Grafningsvegur efri (360-03)	0,00	10,69	10,69	924	1714	352	3.605
36	07	Þingvallavegur	Grafningsvegur efri (360-03)	Kjósarskarðsvegur (48-11)	0,00	5,10	5,10	997	1829	394	1.856
36	08	Þingvallavegur	Kjósarskarðsvegur (48-11)	Sýslumörk (skilti)	0,00	2,24	2,24	1019	1804	314	833
36	11	Þingvallavegur	Sýslumörk (skilti)	Skeggjastaðir	0,00	7,99	7,99	1233	1886	794	3.596
36	12	Þingvallavegur	Skeggjastaðir	Hringvegur (1-f5)	0,00	7,19	7,19	1918	2934	1236	5.034
Samtals vegur 36							67,58				23.761
37	01	Laugarvatnsvegur	Biskupstungnabraut (35-04)	Lyngdalsheiðarvegur (365-01)	0,00	12,21	12,21	716	1106	445	3.191
37	02	Laugarvatnsvegur	Lyngdalsheiðarvegur (365-01)	Laugarvatn, austasta gata	0,00	1,10	1,10	1182	1825	736	475
37	03	Laugarvatnsvegur	Laugarvatn, austasta gata	Reykjavegur (355-01)	0,00	13,36	13,36	816	1284	524	3.977
37	04	Laugarvatnsvegur	Reykjavegur (355-01)	Biskupstungnabraut (35-08)	0,00	9,73	9,73	590	1047	320	2.094
Samtals vegur 37							36,40				9.737
38	01	Þorlákshafnarvegur	Hringvegur (1-d8)	Þrengslavegur (39-01)	0,00	11,60	11,60	442	503	368	1.871
38	02	Þorlákshafnarvegur	Þrengslavegur (39-01)	Eyrbakkavegur (34-05)	0,00	4,01	4,01	1240	1369	1028	1.815
38	03	Þorlákshafnarvegur	Eyrbakkavegur (34-05)	Suðurstrandarvegur (427-12)	0,00	3,54	3,54	1305	1411	1132	1.686
Samtals vegur 38							19,15				5.373
39	01	Þrengslavegur	Hringvegur (1-d8)	Þorlákshafnarvegur (38-02)	0,00	15,67	15,67	1019	1141	865	5.828
40	00	Hafnarfjarðarvegur	Reykjanesbraut (41-03), Sæbraut	Nesbraut (49-04)	0,00	1,66	1,66	23166	22337	22979	14.037
40	01	Hafnarfjarðarvegur	Nesbraut (49-04)	Fossvogslækur	0,00	1,83	1,83	45620	44205	45658	30.472
40	02	Hafnarfjarðarvegur	Fossvogslækur	Kópavogslækur	0,00	1,66	1,66	50189	49942	48323	30.410
40	03	Hafnarfjarðarvegur	Kópavogslækur	Vífilsstaðavegur	0,00	2,01	2,01	34805	34513	34332	25.534
40	04	Hafnarfjarðarvegur	Vífilsstaðavegur	Álftanesvegur (415-04)	0,00	1,09	1,09	29603	29455	29136	11.778
40	06	Hafnarfjarðarvegur	Álftanesvegur (415-04)	Reykjanesbraut (41-14)	0,00	1,11	1,11	19926	20602	19486	8.073
Samtals vegur 40							9,36				120.303
41	03	Reykjanesbraut	Hafnarfjarðarvegur (40-00)	Holtavegur (454-01)	0,00	2,79	2,79	24577	23453	25087	25.028
41	04	Reykjanesbraut	Holtavegur (454-01)	Nesbraut (49-03)	0,00	1,76	1,76	32867	31364	33550	21.114
41	11	Reykjanesbraut	Nesbraut (49-03)	Breiðholtsbraut (413-02)	0,00	2,05	2,05	52652	54699	46859	39.397
41	12	Reykjanesbraut	Breiðholtsbraut (413-02)	Vífilsstaðavegur	0,00	3,78	3,78	39905	40125	38199	55.057
41	13	Reykjanesbraut	Vífilsstaðavegur	Hafnarfjarðarvegur (40-06)	0,00	2,60	2,60	31268	31944	29799	29.673
41	14	Reykjanesbraut	Hafnarfjarðarvegur (40-06)	Brú yfir Fjarðarbraut	0,00	2,87	2,87	20660	22746	17965	21.642
41	15	Reykjanesbraut	Brú yfir Fjarðarbraut	Brú yfir Vatnsleysustrandarveg	0,00	13,29	13,29	10220	11578	9176	49.577
41	16	Reykjanesbraut	Brú yfir Vatnsleysustrandarveg	Grindavíkurvegur (43-01)	0,00	11,62	11,62	9775	11051	8676	41.459
41	17	Reykjanesbraut	Grindavíkurvegur (43-01)	Njarðvíkurvegur	0,00	4,56	4,56	9364	10654	8602	15.585
41	18	Reykjanesbraut	Njarðvíkurvegur	Víkavegur	0,00	1,47	1,47	10593	12313	9073	5.684

Umferðartölur 2011

Vegnr	Kafflanr	Vegheiti	Heiti upphafspunkts	Heiti endapunkts	Bst	Est	Lengd	ÁDU	SDU	VDU	Eknir þ. km
41	19	Reykjanesbraut	Víknavegur	Hafnavegur (44-01)	0,00	0,40	0,40	6712	7802	5843	980
41	20	Reykjanesbraut	Hafnavegur (44-01)	Grænás	0,00	1,03	1,03	6379	7263	5862	2.398
41	21	Reykjanesbraut	Grænás	Garðskagavegur (45-00)	0,00	3,28	3,28	7161	8149	6579	8.573
41	22	Reykjanesbraut	Garðskagavegur (45-00)	Flugstöð, brottför B	0,00	1,88	1,88	4952	6054	4307	3.398
Samtals vegur 41							53,38				319.564
42	01	Krýsuvíkurvegur	Reykjanesbraut (41-15)	Vigdísarvallavegur (428-01)	0,00	10,17	10,17	590	702	437	2.191
42	02	Krýsuvíkurvegur	Vigdísarvallavegur (428-01)	Krýsuvíkurkirkja	0,00	13,31	13,31	124	215	48	602
42	03	Krýsuvíkurvegur	Krýsuvíkurkirkja	Suðurstrandarvegur (427-06)	0,00	3,57	3,57	124	215	48	162
Samtals vegur 42							27,05				2.955
43	01	Grindavíkurvegur	Reykjanesbraut (41-17)	Grindavík, Gerðavellir	0,00	13,30	13,30	2648	3108	2253	12.855
43	02	Grindavíkurvegur	Grindavík, Gerðavellir	Suðurstrandarvegur (427-02)	0,00	0,28	0,28	4389	4739	3975	449
43	03	Grindavíkurvegur	Suðurstrandarvegur (427-02)	Hafnarsvæði	0,00	0,46	0,46	4599	4968	4168	772
Samtals vegur 43							14,04				14.075
44	01	Hafnavegur	Reykjanesbraut (41-20)	Flugvöllur	0,00	0,62	0,62	3261	3930	2774	738
44	02	Hafnavegur	Flugvöllur	Stapafellsvegur	0,00	2,94	2,94	784	948	667	841
44	03	Hafnavegur	Stapafellsvegur	Hafnir, Seljavogur	0,00	4,99	4,99	417	500	354	760
Samtals vegur 44							8,55				2.339
45	00	Garðskagavegur	Reykjanesbraut (41-22)	Miðnesheiðarvegur (423-01)	0,00	1,87	1,87	1884	2135	1661	1.286
45	01	Garðskagavegur	Miðnesheiðarvegur (423-01)	Garður, Réttarholt	0,00	5,85	5,85	2089	2062	2094	4.461
45	02	Garðskagavegur	Garður, Réttarholt	Garður, Útgarðsvegur	0,00	1,72	1,72	1232	1270	1178	774
45	03	Garðskagavegur	Garður, Útgarðsvegur	Sandgerði, bræðsla	0,00	4,33	4,33	1039	1000	1077	1.643
45	04	Garðskagavegur	Sandgerði, bræðsla	Sandgerðisvegur (429-02)	0,00	1,36	1,36	2414	2486	2346	1.198
45	05	Garðskagavegur	Sandgerðisvegur (429-02)	Stafnesvegur (4187-01)	0,00	6,68	6,68	166	163	177	405
45	06	Garðskagavegur	Stafnesvegur (4187-01)	Hafnavegur (44-03)	0,00	9,02	9,02	166	163	177	547
Samtals vegur 45							30,83				10.313
47	01	Hvalfjarðarvegur	Hringvegur (1-f7)	Eyrarfjallsvegur (460-01)	0,00	3,71	3,71	692	1093	374	937
47	02	Hvalfjarðarvegur	Eyrarfjallsvegur (460-01)	Kjósarskarðsvegur (48-01)	0,00	11,50	11,50	555	901	286	2.330
47	03	Hvalfjarðarvegur	Kjósarskarðsvegur (48-01)	Hvítanes	0,00	9,71	9,71	363	632	163	1.287
47	04	Hvalfjarðarvegur	Hvítanes	Sýslumörk, Botnsá	0,00	9,54	9,54	189	389	52	658
47	11	Hvalfjarðarvegur	Sýslumörk, Botnsá	Dragavegur (520-01)	0,00	13,71	13,71	199	401	60	996
47	12	Hvalfjarðarvegur	Dragavegur (520-01)	Hringvegur (1-g2)	0,00	12,42	12,42	446	674	285	2.022
Samtals vegur 47							60,59				8.229

Umferðartölur 2011

Vegnr	Kafflanr	Vegheiti	Heiti upphafspunkts	Heiti endapunkts	Bst	Est	Lengd	ÁDU	SDU	VDU	Eknir þ. km
48	01	Kjósarskarðsvegur	Hvalfjarðarvegur (47-03)	Meðalfellsvegur (461-01)	0,00	10,55	10,55	192	358	67	739
48	02	Kjósarskarðsvegur	Meðalfellsvegur (461-01)	Sýslumörk (skilti)	0,00	6,56	6,56	195	369	95	467
48	11	Kjósarskarðsvegur	Sýslumörk (skilti)	Þingvallavegur (36-08)	0,00	4,92	4,92	144	267	64	259
Samtals vegur 48							22,03				1.465
49	01	Nesbraut	Hringvegur (1-f2)	Höfðabakki	0,00	1,20	1,20	47218	49190	44868	20.682
49	02	Nesbraut	Höfðabakki	Reykjanesbraut (41-11)	0,00	1,81	1,81	73823	74589	71344	48.771
49	03	Nesbraut	Reykjanesbraut (41-11)	Hafnarfjarðarvegur (40-01)	0,00	2,59	2,59	45599	48435	41702	43.107
49	04	Nesbraut	Hafnarfjarðarvegur (40-01)	Flugvallarvegur Reykjavík (414-01)	0,00	2,20	2,20	38194	37474	37879	30.670
49	05	Nesbraut	Flugvallarvegur Reykjavík (414-01)	Reykjavík, Ánanaust	0,00	1,71	1,71	32841	32222	32567	20.498
49	06	Nesbraut	Reykjavík, Ánanaust	Seltjarnarnes, Suðurströnd	0,00	1,24	1,24	13090	13902	11968	5.925
Samtals vegur 49							10,75				169.652
50	01	Borgarfjarðarbraut	Hringvegur (1-g5)	Skorradalsvegur (508-01)	0,00	9,24	9,24	1067	1493	759	3.599
50	02	Borgarfjarðarbraut	Skorradalsvegur (508-01)	Uxahryggjavegur (52-02)	0,00	7,60	7,60	719	1066	477	1.995
50	03	Borgarfjarðarbraut	Uxahryggjavegur (52-02)	Flókadalsvegur (515-01) nyrðri endi	0,00	9,60	9,60	484	778	287	1.696
50	04	Borgarfjarðarbraut	Flókadalsvegur (515-01) nyrðri endi	Hvítá	0,00	8,59	8,59	325	545	185	1.019
50	05	Borgarfjarðarbraut	Hvítá	Hringvegur (1-h0)	0,00	14,11	14,11	331	568	185	1.706
Samtals vegur 50							49,14				10.014
51	01	Akrafjallsvegur	Hringvegur (1-g1)	Akranesvegur (509-01)	0,00	7,16	7,16	2350	2540	2149	6.141
51	02	Akrafjallsvegur	Akranesvegur (509-01)	Hringvegur (1-g2)	0,00	11,24	11,24	891	1137	684	3.655
Samtals vegur 51							18,40				9.797
52	02	Uxahryggjavegur	Borgarfjarðarbraut (50-03)	Lundarreykjadalvegur (512-01)	0,00	14,69	14,69	63	104	34	338
52	03	Uxahryggjavegur	Lundarreykjadalvegur (512-01)	Þverfellsvegur (5140-01)	0,00	11,05	11,05	40	68	22	161
52	04	Uxahryggjavegur	Þverfellsvegur (5140-01)	Kaldadalsvegur (550-03)	0,00	11,75	11,75	26	57	7	112
Samtals vegur 52							37,49				611
54	02	Snæfellsnesvegur	Hringvegur (1-g8)	Álftaneshreppsvegur (533-03)	0,00	12,06	12,06	926	1457	581	4.077
54	03	Snæfellsnesvegur	Álftaneshreppsvegur (533-03)	Hítará	0,00	14,08	14,08	662	1088	393	3.402
54	04	Snæfellsnesvegur	Hítará	Heydalsvegur (55-01)	0,00	12,29	12,29	755	1192	461	3.387
54	05	Snæfellsnesvegur	Heydalsvegur (55-01)	Skógarnesvegur (568-01)	0,00	12,34	12,34	722	1137	440	3.252
54	06	Snæfellsnesvegur	Skógarnesvegur (568-01)	Vatnaleið (56-01)	0,00	12,24	12,24	708	1117	430	3.163
54	07	Snæfellsnesvegur	Vatnaleið (56-01)	Ölkelduvegur (571-01)	0,00	12,81	12,81	352	647	162	1.646
54	08	Snæfellsnesvegur	Ölkelduvegur (571-01)	Hraunsmúlavegur (5713-01)	0,00	12,26	12,26	397	646	212	1.777
54	09	Snæfellsnesvegur	Hraunsmúlavegur (5713-01)	Útnesvegur (574-01) við Búðir	0,00	11,26	11,26	294	561	111	1.208

Umferðartölur 2011

Vegnr	Kafflanr	Vegheiti	Heiti upphafspunkts	Heiti endapunkts	Bst	Est	Lengd	ÁDU	SDU	VDU	Eknir þ. km
54	10	Snæfellsnesvegur	Útnesvegur (574-01) við Búðir	Útnesvegur (574-10)	0,00	14,07	14,07	158	258	84	811
54	11	Snæfellsnesvegur	Útnesvegur (574-10)	Höfði	0,00	11,07	11,07	358	522	248	1.447
54	12	Snæfellsnesvegur	Höfði	Grundarfjörður, Grundargata 98	0,00	8,54	8,54	368	561	278	1.148
54	13	Snæfellsnesvegur	Grundarfjörður, Grundargata 98	Grundarfjörður, innri hafnargarður	0,00	1,58	1,58	1972	2287	1866	1.137
54	14	Snæfellsnesvegur	Grundarfjörður, innri hafnargarður	Framsveitarvegur (576-01)	0,00	4,17	4,17	379	557	270	577
54	15	Snæfellsnesvegur	Framsveitarvegur (576-01)	Hraunsfjarðarbrú	0,00	9,10	9,10	413	616	276	1.372
54	16	Snæfellsnesvegur	Hraunsfjarðarbrú	Vatnaleið (56-02)	0,00	7,60	7,60	437	656	295	1.212
54	17	Snæfellsnesvegur	Vatnaleið (56-02)	Stykkishólmsvegur (58-01)	0,00	7,43	7,43	494	794	294	1.340
54	18	Snæfellsnesvegur	Stykkishólmsvegur (58-01)	Narfeyri	0,00	17,33	17,33	102	204	34	645
54	19	Snæfellsnesvegur	Narfeyri	Drangar	0,00	10,80	10,80	97	195	32	382
54	20	Snæfellsnesvegur	Drangar	Heydalsvegur (55-02)	0,00	11,24	11,24	97	195	32	398
54	21	Snæfellsnesvegur	Heydalsvegur (55-02)	Sýslumörk, Gljúfursá	0,00	11,01	11,01	112	215	40	450
54	22	Snæfellsnesvegur	Sýslumörk, Gljúfursá	Hörðudalsvegur vestri (580-01)	0,00	9,42	9,42	116	225	41	399
54	23	Snæfellsnesvegur	Hörðudalsvegur vestri (580-01)	Vestfjarðavegur (60-04)	0,00	6,67	6,67	168	322	60	409
Samtals vegur 54							229,37				33.638
55	01	Heydalsvegur	Snæfellsnesvegur (54-05)	Oddastaðaá	0,00	12,04	12,04	92	129	59	404
55	02	Heydalsvegur	Oddastaðaá	Snæfellsnesvegur (54-21)	0,00	14,37	14,37	44	63	29	231
Samtals vegur 55							26,41				635
56	01	Vatnaleið	Snæfellsnesvegur (54-07)	Afleggjari á háheiði	0,00	10,98	10,98	453	674	304	1.815
56	02	Vatnaleið	Afleggjari á háheiði	Snæfellsnesvegur (54-17)	0,00	5,42	5,42	453	674	304	896
Samtals vegur 56							16,40				2.712
58	01	Stykkishólmsvegur	Snæfellsnesvegur (54-18)	Stykkishólmur, Búðanesvegur	0,00	8,67	8,67	626	1028	371	1.981
58	02	Stykkishólmsvegur	Stykkishólmur, Búðanesvegur	Ferjubryggja	0,00	1,88	1,88	2661	3473	2061	1.826
Samtals vegur 58							10,55				3.807
59	01	Laxárdalsvegur	Vestfjarðavegur (60-05)	Gröf	0,00	13,57	13,57	138	289	40	684
59	02	Laxárdalsvegur	Gröf	Sýslumörk (hæll)	0,00	14,70	14,70	68	141	19	365
59	11	Laxárdalsvegur	Sýslumörk (hæll)	Innstrandavegur (68-04)	0,00	7,66	7,66	60	127	16	168
Samtals vegur 59							35,93				1.216
60	01	Vestfjarðavegur	Hringvegur (1-h2)	Sýslumörk (skilti)	0,00	8,53	8,53	460	760	259	1.432
60	02	Vestfjarðavegur	Sýslumörk (skilti)	Gröf	0,00	11,34	11,34	455	747	246	1.883
60	03	Vestfjarðavegur	Gröf	Snæfellsnesvegur (54-23)	0,00	12,01	12,01	459	764	243	2.014
60	04	Vestfjarðavegur	Snæfellsnesvegur (54-23)	Laxárdalsvegur (59-01)	0,00	7,97	7,97	535	844	309	1.556
60	05	Vestfjarðavegur	Laxárdalsvegur (59-01)	Búðardalur, Brekkuhvammur	0,00	2,02	2,02	631	996	365	465

Umferðartölur 2011

Vegnr	Kafflar	Vegheiti	Heiti upphafspunkts	Heiti endapunkts	Bst	Est	Lengd	ÁDU	SDU	VDU	Eknir þ. km
60	06	Vestfjarðavegur	Búðardalur, Brekkuhvammur	Búðardalur, Sunnubraut	0,00	0,62	0,62	1218	1547	912	276
60	07	Vestfjarðavegur	Búðardalur, Sunnubraut	Klofningsvegur (590-01)	0,00	15,58	15,58	515	812	298	2.929
60	08	Vestfjarðavegur	Klofningsvegur (590-01)	Kjartanssteinn (ræsi)	0,00	9,26	9,26	377	649	177	1.274
60	09	Vestfjarðavegur	Kjartanssteinn (ræsi)	Klofningsvegur (590-07)	0,00	10,98	10,98	347	621	159	1.391
60	10	Vestfjarðavegur	Klofningsvegur (590-07)	Sýslumörk (skilti)	0,00	5,78	5,78	310	593	135	654
60	21	Vestfjarðavegur	Sýslumörk (skilti)	Garpsdalsvegur (602-01)	0,00	3,25	3,25	320	612	139	380
60	22	Vestfjarðavegur	Garpsdalsvegur (602-01)	Djúpvegur (61-01)	0,00	3,16	3,16	327	625	142	377
60	23	Vestfjarðavegur	Djúpvegur (61-01)	Reykhólasveitarvegur (607-01)	0,00	12,65	12,65	172	310	77	794
60	24	Vestfjarðavegur	Reykhólasveitarvegur (607-01)	Þorskafjarðarvegur (608-01)	0,00	8,31	8,31	119	215	53	361
60	25	Vestfjarðavegur	Þorskafjarðarvegur (608-01)	Gröf	0,00	7,41	7,41	113	205	51	306
60	26	Vestfjarðavegur	Gröf	Djúpadalsvegur (6087-01)	0,00	10,84	10,84	106	191	47	419
60	27	Vestfjarðavegur	Djúpadalsvegur (6087-01)	Fremri-Gufudalsvegur (6090-01)	0,00	9,27	9,27	111	200	50	376
60	28	Vestfjarðavegur	Fremri-Gufudalsvegur (6090-01)	Kleifastaðir	0,00	12,13	12,13	103	185	46	456
60	29	Vestfjarðavegur	Kleifastaðir	Kollafjarðarheiði (F66-01)	0,00	12,83	12,83	93	168	42	436
60	30	Vestfjarðavegur	Kollafjarðarheiði (F66-01)	Skálmardalsá	0,00	11,79	11,79	80	159	27	344
60	31	Vestfjarðavegur	Skálmardalsá	Mjóafjarðará	0,00	14,78	14,78	79	157	28	426
60	32	Vestfjarðavegur	Mjóafjarðará	Skiptá	0,00	13,13	13,13	79	158	28	379
60	33	Vestfjarðavegur	Skiptá	Fossá (bær)	0,00	12,69	12,69	80	158	28	371
60	34	Vestfjarðavegur	Fossá (bær)	Barðastrandarvegur (62-01)	0,00	11,65	11,65	94	187	33	400
60	35	Vestfjarðavegur	Barðastrandarvegur (62-01)	Bíldudalsvegur (63-06)	0,00	8,07	8,07	45	110	2	133
60	36	Vestfjarðavegur	Bíldudalsvegur (63-06)	Sýslumörk (skilti)	0,00	11,51	11,51	58	142	3	244
60	37	Vestfjarðavegur	Sýslumörk (skilti)	Mosdalsvegur (621-01)	0,00	10,64	10,64	62	152	3	241
60	38	Vestfjarðavegur	Mosdalsvegur (621-01)	Geldingadalsá	0,00	23,87	23,87	61	149	3	531
60	39	Vestfjarðavegur	Geldingadalsá	Svalvogavegur (622-01)	0,00	14,18	14,18	62	152	3	321
60	40	Vestfjarðavegur	Svalvogavegur (622-01)	Þingeyri (vegri)	0,00	0,63	0,63	233	394	126	54
60	41	Vestfjarðavegur	Þingeyri (vegri)	Ketilseyrarvegur (6224-01)	0,00	6,39	6,39	194	281	127	452
60	42	Vestfjarðavegur	Ketilseyrarvegur (6224-01)	Lambadalur	0,00	2,57	2,57	193	327	104	181
60	43	Vestfjarðavegur	Lambadalur	Ingjaldssandsvegur (624-01)	0,00	8,62	8,62	192	324	104	604
60	44	Vestfjarðavegur	Ingjaldssandsvegur (624-01)	Önundarfjarðarvegur (627-01)	0,00	11,16	11,16	198	335	107	807
60	45	Vestfjarðavegur	Önundarfjarðarvegur (627-01)	Flateyrarvegur (64-01)	0,00	3,48	3,48	223	378	121	283
60	46	Vestfjarðavegur	Flateyrarvegur (64-01)	Súgandafjarðarvegur (65-01)	0,00	7,28	7,28	429	622	292	1.140
60	47	Vestfjarðavegur	Súgandafjarðarvegur (65-01)	Djúpvegur (61-41)	0,00	4,92	4,92	645	907	458	1.158
Samtals vegur 60								341,30			25.846
61	01	Djúpvegur	Vestfjarðavegur (60-23)	Veðurstöð, mastur	0,00	10,09	10,09	216	354	116	795
61	02	Djúpvegur	Veðurstöð, mastur	Innstrandavegur (68-10)	0,00	14,79	14,79	216	354	116	1.166
61	03	Djúpvegur	Innstrandavegur (68-10)	Hólmavíkurvegur (67-01)	0,00	5,22	5,22	271	557	85	516
61	21	Djúpvegur	Hólmavíkurvegur (67-01)	Strandavegur (643-02)	0,00	10,48	10,48	296	540	137	1.134
61	22	Djúpvegur	Strandavegur (643-02)	Sunnaldalsá	0,00	11,48	11,48	180	312	86	754
61	23	Djúpvegur	Sunnaldalsá	Þorskafjarðarvegur (608-02)	0,00	5,99	5,99	168	291	80	367
61	24	Djúpvegur	Þorskafjarðarvegur (608-02)	Snæfjallastrandarvegur (635-01)	0,00	19,41	19,41	198	331	98	1.403
61	25	Djúpvegur	Snæfjallastrandarvegur (635-01)	Laugaból	0,00	11,43	11,43	177	299	81	738

Umferðartölur 2011

Vegnr	Kafflanr	Vegheiti	Heiti upphafspunkts	Heiti endapunkts	Bst	Est	Lengd	ÁDU	SDU	VDU	Eknir þ. km
61	26	Djúpvegur	Laugaból	Eyrarfjall	0,00	13,57	13,57	179	303	82	887
61	27	Djúpvegur	Eyrarfjall	Reykjanesvegur (634-01)	0,00	15,62	15,62	179	302	82	1.021
61	28	Djúpvegur	Reykjanesvegur (634-01)	Mjóafjarðarvegur (633-03)	0,00	10,91	10,91	172	300	78	685
61	29	Djúpvegur	Mjóafjarðarvegur (633-03)	Strandseljavegur (6322-01)	0,00	13,14	13,14	166	298	74	796
61	30	Djúpvegur	Strandseljavegur (6322-01)	Hjallar	0,00	13,81	13,81	160	288	71	807
61	31	Djúpvegur	Hjallar	Kleifaós	0,00	13,70	13,70	164	295	73	820
61	32	Djúpvegur	Kleifaós	Hvítanesvegur (6315-01)	0,00	11,76	11,76	167	300	74	717
61	33	Djúpvegur	Hvítanesvegur (6315-01)	Hestfjarðará	0,00	13,84	13,84	164	295	73	828
61	34	Djúpvegur	Hestfjarðará	Eyrarkirkjuvegur (6314-01)	0,00	13,42	13,42	168	302	74	823
61	35	Djúpvegur	Eyrarkirkjuvegur (6314-01)	Minni-Hattardalsvegur (6312-01)	0,00	13,60	13,60	170	302	75	844
61	36	Djúpvegur	Minni-Hattardalsvegur (6312-01)	Súðavík, Grundarstræti	0,00	9,91	9,91	183	328	81	661
61	37	Djúpvegur	Súðavík, Grundarstræti	Súðavík, Höfðabrekka	0,00	1,74	1,74	608	788	476	386
61	38	Djúpvegur	Súðavík, Höfðabrekka	Arnardalsá	0,00	8,47	8,47	475	615	372	1.468
61	39	Djúpvegur	Arnardalsá	Flugvallarvegur Ísafirði (631-01)	0,00	6,31	6,31	501	650	393	1.154
61	40	Djúpvegur	Flugvallarvegur Ísafirði (631-01)	Vestfjarðavegur (60-47)	0,00	1,64	1,64	1164	1509	912	697
61	41	Djúpvegur	Vestfjarðavegur (60-47)	Ísafjörður, Vallartún	0,00	2,27	2,27	2946	3818	2307	2.441
61	42	Djúpvegur	Ísafjörður, Vallartún	Ísafjörður, Hnífsdalsvegur 13	0,00	1,56	1,56	3442	3965	3198	1.960
61	43	Djúpvegur	Ísafjörður, Hnífsdalsvegur 13	Hnífsdalur	0,00	3,07	3,07	1469	1644	1308	1.646
61	45	Djúpvegur	Hnífsdalur	Bolungarvík, Grundarkambur	0,00	8,46	8,46	797	962	659	2.461
61	46	Djúpvegur	Bolungarvík, Grundarkambur	Hafnarsvæði, Búðarkantur	0,00	0,91	0,91	1238	1491	1063	411
Samtals vegur 61							266,60				28.387
62	01	Barðastrandarvegur	Vestfjarðavegur (60-35)	Brjánslækjarvegur (610-01)	0,00	5,66	5,66	122	262	30	252
62	02	Barðastrandarvegur	Brjánslækjarvegur (610-01)	Krossvegur (6120-01)	0,00	14,66	14,66	151	321	39	808
62	03	Barðastrandarvegur	Krossvegur (6120-01)	Siglunesvegur (611-01)	0,00	15,23	15,23	140	246	70	776
62	04	Barðastrandarvegur	Siglunesvegur (611-01)	Örlygshafnarvegur (612-01)	0,00	12,06	12,06	125	231	55	550
62	05	Barðastrandarvegur	Örlygshafnarvegur (612-01)	Bíldudalsvegur (63-02)	0,00	12,20	12,20	172	305	79	767
62	07	Barðastrandarvegur	Bíldudalsvegur (63-02)	Patreksfjörður, hafnarsvæði	0,00	1,87	1,87	946	1293	731	646
Samtals vegur 62							61,68				3.798
63	02	Bíldudalsvegur	Barðastrandarvegur (62-07)	Tálknafjarðarvegur (617-01)	0,00	12,78	12,78	200	288	144	933
63	03	Bíldudalsvegur	Tálknafjarðarvegur (617-01)	Ketildalvegur (619-01)	0,00	14,65	14,65	144	225	91	772
63	04	Bíldudalsvegur	Ketildalvegur (619-01)	Fossvegur (6192-01)	0,00	12,51	12,51	120	165	112	550
63	05	Bíldudalsvegur	Fossvegur (6192-01)	Trostansfjörður	0,00	14,50	14,50	61	97	37	323
63	06	Bíldudalsvegur	Trostansfjörður	Vestfjarðavegur (60-36)	0,00	8,50	8,50	59	95	36	183
Samtals vegur 63							62,94				2.761
64	01	Flateyrarvegur	Vestfjarðavegur (60-45)	Flateyri, Tjarnargata	0,00	6,80	6,80	197	280	139	489
65	01	Súgandafjarðarvegur	Vestfjarðavegur (60-47)	Botnsvegur (6293-01)	0,00	5,07	5,07	224	319	158	415

Umferðartölur 2011

Vegnr	Kafflarnr	Vegheiti	Heiti upphafspunkts	Heiti endapunkts	Bst	Est	Lengd	ÁDU	SDU	VDU	Eknir þ. km
65	02	Súgandafjarðarvegur	Botnsvegur (6293-01)	Suðureyri, Sætún	0,00	9,22	9,22	226	322	159	761
Samtals vegur 65							14,29				1.175
F66	01	Kollafjarðarheiði	Vestfjarðavegur (60-30)	Djúpvegur (61-26)	0,00	24,72	24,72	3	6	0	27
67	01	Hólmavíkurvegur	Djúpvegur (61-21)	Höfðatún	0,00	0,52	0,52	684	1184	326	130
68	01	Innstrandavegur	Hringvegur (1-k1)	Borðeyrarvegur (640-01)	0,00	7,19	7,19	181	311	98	475
68	03	Innstrandavegur	Borðeyrarvegur (640-01)	Laxárdalsvegur (59-11)	0,00	1,95	1,95	121	216	60	86
68	04	Innstrandavegur	Laxárdalsvegur (59-11)	Fossá	0,00	13,58	13,58	77	138	38	382
68	05	Innstrandavegur	Fossá	Guðlaugsvíkurvegur (6479-01)	0,00	15,05	15,05	55	118	15	302
68	06	Innstrandavegur	Guðlaugsvíkurvegur (6479-01)	Krossárdalsvegur (641-01)	0,00	18,87	18,87	54	115	15	372
68	07	Innstrandavegur	Krossárdalsvegur (641-01)	Broddanesvegur (6462-01)	0,00	17,00	17,00	48	103	13	298
68	08	Innstrandavegur	Broddanesvegur (6462-01)	Steinadalsvegur (690-12)	0,00	7,55	7,55	54	116	15	149
68	09	Innstrandavegur	Steinadalsvegur (690-12)	Hvalsá (bær)	0,00	8,17	8,17	54	117	15	161
68	10	Innstrandavegur	Hvalsá (bær)	Djúpvegur (61-03)	0,00	15,27	15,27	72	155	20	401
Samtals vegur 68							104,63				2.626
72	01	Hvammstangavegur	Hringvegur (1-k5)	Hvammstangi, Búland	0,00	5,00	5,00	580	850	377	1.059
72	02	Hvammstangavegur	Hvammstangi, Búland	Hvammstangi, Klapparstígur	0,00	0,85	0,85	1775	2348	1375	551
Samtals vegur 72							5,85				1.609
74	01	Skagastrandarvegur	Hringvegur (1-m2)	Þverárfjallsvegur (744-01)	0,00	6,74	6,74	554	816	359	1.363
74	02	Skagastrandarvegur	Þverárfjallsvegur (744-01)	Skagavegur (745-01)	0,00	12,48	12,48	331	489	215	1.508
74	03	Skagastrandarvegur	Skagavegur (745-01)	Skagaströnd, Vetrarbraut	0,00	0,82	0,82	535	788	346	160
74	04	Skagastrandarvegur	Skagaströnd, Vetrarbraut	Hafnarsvæði	0,00	1,54	1,54	1804	2399	1399	1.014
Samtals vegur 74							21,58				4.045
75	02	Sauðárkróksbraut	Hringvegur (1-m7)	Sæmundarhlíðarvegur (762-01)	0,00	13,94	13,94	684	958	496	3.480
75	03	Sauðárkróksbraut	Sæmundarhlíðarvegur (762-01)	Sauðárkrókur, Skagfirðingabraut	0,00	9,46	9,46	768	997	599	2.653
75	04	Sauðárkróksbraut	Sauðárkrókur, Skagfirðingabraut	Sauðárkrókur, Strandvegur	0,00	1,05	1,05	529	685	411	203
75	05	Sauðárkróksbraut	Sauðárkrókur, Strandvegur	Flugvallarvegur Sauðárkróki (749-01)	0,00	1,58	1,58	635	940	462	366
75	06	Sauðárkróksbraut	Flugvallarvegur Sauðárkróki (749-01)	Siglufljarðarvegur (76-03)	0,00	11,95	11,95	431	532	361	1.880
Samtals vegur 75							37,98				8.582
76	01	Siglufljarðarvegur	Hringvegur (1-m8)	Framnesvegur (7730-01)	0,00	10,25	10,25	233	315	182	872
76	02	Siglufljarðarvegur	Framnesvegur (7730-01)	Sauðárkróksbraut (75-06)	0,00	11,27	11,27	228	321	172	938
76	03	Siglufljarðarvegur	Sauðárkróksbraut (75-06)	Sleitustaðir	0,00	7,96	7,96	405	601	297	1.177

Umferðartölur 2011

Vegnr	Kafflanr	Vegheiti	Heiti upphafspunkts	Heiti endapunkts	Bst	Est	Lengd	ÁDU	SDU	VDU	Eknir þ. km
76	04	Siglufjarðarvegur	Sleitustaðir	Hofsósbraut (77-03)	0,00	13,06	13,06	219	332	153	1.044
76	06	Siglufjarðarvegur	Hofsósbraut (77-03)	Höfðavegur (7842-01)	0,00	8,92	8,92	214	338	143	697
76	07	Siglufjarðarvegur	Höfðavegur (7842-01)	Reykjarhóll	0,00	13,91	13,91	209	345	132	1.061
76	08	Siglufjarðarvegur	Reykjarhóll	Ólafsfjarðarvegur (82-12)	0,00	11,86	11,86	203	352	120	879
76	09	Siglufjarðarvegur	Ólafsfjarðarvegur (82-12)	Almenningsnöf, skýli ytra horn	0,00	13,47	13,47	197	359	108	968
76	10	Siglufjarðarvegur	Almenningsnöf, skýli ytra horn	Gangamunni eystri	0,00	8,00	8,00	220	403	119	642
76	11	Siglufjarðarvegur	Gangamunni eystri	Siglufjörður, Hólavegur	0,00	2,20	2,20	324	536	209	260
76	12	Siglufjarðarvegur	Siglufjörður, Hólavegur	Hafnarvegur Siglufirði (792-01)	0,00	1,25	1,25	1729	2310	1376	789
76	13	Siglufjarðarvegur	Hafnarvegur Siglufirði (792-01)	Siglufjörður, Norðurtún	0,00	0,98	0,98	2374	3171	1893	849
76	14	Siglufjarðarvegur	Siglufjörður, Norðurtún	Skarðsvegur (793-01)	0,00	1,07	1,07	588	848	417	230
76	15	Siglufjarðarvegur	Skarðsvegur (793-01)	Ólafsfjarðarvegur (82-07)	0,00	14,13	14,13	548	791	389	2.826
			Samtals vegur 76				118,33				13.231
77	01	Hofsósbraut	Siglufjarðarvegur (76-04)	Hofsós, Pardus	0,00	0,62	0,62	200	297	147	45
77	03	Hofsósbraut	Siglufjarðarvegur (76-06)	Hofsós, Lindargata	0,00	0,73	0,73	184	273	134	49
			Samtals vegur 77				1,35				94
82	01	Ólafsfjarðarvegur	Hringvegur (1-p5)	Hjalteyarvegur (811-01)	0,00	10,93	10,93	1291	1728	986	5.150
82	02	Ólafsfjarðarvegur	Hringvegur (811-01)	Hauganesvegur (809-01)	0,00	10,71	10,71	1171	1594	875	4.578
82	03	Ólafsfjarðarvegur	Hauganesvegur (809-01)	Dalvík, barnaskóli	0,00	11,33	11,33	1172	1554	904	4.846
82	04	Ólafsfjarðarvegur	Dalvík, barnaskóli	Dalvík, Brimnesá	0,00	1,25	1,25	2712	3138	2524	1.237
82	05	Ólafsfjarðarvegur	Dalvík, Brimnesá	Gangamunni eystri	0,00	10,92	10,92	498	737	337	1.985
82	06	Ólafsfjarðarvegur	Gangamunni eystri	Ólafsfjörður, Námuvegur	0,00	4,96	4,96	515	761	348	932
82	07	Ólafsfjarðarvegur	Ólafsfjörður, Námuvegur	Ólafsfjörður, Hornbrekka	0,00	1,52	1,52	1777	2419	1387	986
82	08	Ólafsfjarðarvegur	Ólafsfjörður, Hornbrekka	Fjarðará	0,00	7,34	7,34	101	150	68	271
82	09	Ólafsfjarðarvegur	Fjarðará	Sýslumörk (skilti)	0,00	10,02	10,02	43	63	29	156
82	11	Ólafsfjarðarvegur	Sýslumörk (skilti)	Knappsstaðir	0,00	9,95	9,95	24	43	13	87
82	12	Ólafsfjarðarvegur	Knappsstaðir	Siglufjarðarvegur (76-09)	0,00	9,10	9,10	46	84	25	153
			Samtals vegur 82				88,03				20.381
83	01	Grenivíkurvegur	Hringvegur (1-q3)	Ystavík	0,00	2,72	2,72	258	383	170	256
83	02	Grenivíkurvegur	Ystavík	Fnjóskadalsvegur eystri (835-02)	0,00	9,29	9,29	225	333	148	763
83	03	Grenivíkurvegur	Fnjóskadalsvegur eystri (835-02)	Grenivík, Túngata	0,00	8,45	8,45	224	331	147	691
			Samtals vegur 83				20,46				1.710
85	01	Norðausturvegur	Hringvegur (1-q6)	Hólsgærði	0,00	12,73	12,73	476	745	295	2.212
85	02	Norðausturvegur	Hólsgærði	Aðaldalsvegur (845-02)	0,00	12,97	12,97	439	688	272	2.078
85	03	Norðausturvegur	Aðaldalsvegur (845-02)	Kísilvegur (87-05)	0,00	11,12	11,12	628	955	403	2.550
85	04	Norðausturvegur	Kísilvegur (87-05)	Húsavík, Kringlumýri	0,00	7,15	7,15	1038	1561	706	2.709

Umferðartölur 2011

Vegnr	Kafflanr	Vegheiti	Heiti upphafspunkts	Heiti endapunkts	Bst	Est	Lengd	ÁDU	SDU	VDU	Eknir þ. km
85	05	Norðausturvegur	Húsavík, Kringlumýri	Húsavík, Baldursbrekka	0,00	2,15	2,15	2206	2937	1865	1.731
85	06	Norðausturvegur	Húsavík, Baldursbrekka	Hallbjarnarstaðavegur (8610-01)	0,00	12,92	12,92	406	626	251	1.915
85	07	Norðausturvegur	Hallbjarnarstaðavegur (8610-01)	Máná (bær)	0,00	9,18	9,18	246	425	135	824
85	08	Norðausturvegur	Máná (bær)	Sýslumörk (ræsi)	0,00	6,95	6,95	213	392	101	540
85	09	Norðausturvegur	Sýslumörk (ræsi)	Fjallavegur (8877-01)	0,00	10,38	10,38	206	378	97	780
85	10	Norðausturvegur	Fjallavegur (8877-01)	Vestursandsvegur (8755-01)	0,00	9,86	9,86	212	389	100	763
85	11	Norðausturvegur	Vestursandsvegur (8755-01)	Hólsfjallavegur (864-04)	0,00	13,07	13,07	317	442	219	1.512
85	12	Norðausturvegur	Hólsfjallavegur (864-04)	Sandfellsvegur (8925-01)	0,00	9,50	9,50	196	245	165	680
85	13	Norðausturvegur	Sandfellsvegur (8925-01)	Daðastaðavegur (8932-01)	0,00	11,53	11,53	162	241	106	682
85	14	Norðausturvegur	Daðastaðavegur (8932-01)	Sléttuvegur (870-01)	0,00	7,84	7,84	128	200	84	366
85	15	Norðausturvegur	Sléttuvegur (870-01)	Raufarhafnarvegur (874-01)	0,00	18,70	18,70	81	143	53	553
85	23	Norðausturvegur	Raufarhafnarvegur (874-01)	Öxarfjarðarheiði	0,00	15,04	15,04	78	122	49	428
85	24	Norðausturvegur	Öxarfjarðarheiði	Syðra-Álandsvegur (8977-01)	0,00	13,94	13,94	89	121	60	453
85	25	Norðausturvegur	Syðra-Álandsvegur (8977-01)	Hafralónsá	0,00	10,49	10,49	110	138	88	421
85	26	Norðausturvegur	Hafralónsá	Langanesvegur (869-02)	0,00	7,54	7,54	192	241	152	527
85	27	Norðausturvegur	Langanesvegur (869-02)	Sýslumörk (hæll)	0,00	7,41	7,41	65	95	40	176
85	31	Norðausturvegur	Sýslumörk (hæll)	Finnafjarðará	0,00	8,02	8,02	59	86	36	173
85	32	Norðausturvegur	Finnafjarðará	Miðfjarðará	0,00	9,51	9,51	61	82	49	212
85	33	Norðausturvegur	Miðfjarðará	Hafnarvegur í Bakkafirði (91-01)	0,00	14,01	14,01	75	110	46	384
85	34	Norðausturvegur	Hafnarvegur í Bakkafirði (91-01)	Hundsvatnslækur	0,00	7,57	7,57	55	88	31	152
85	35	Norðausturvegur	Hundsvatnslækur	Strandhafnarvegur (913-01)	0,00	12,27	12,27	53	86	29	237
85	36	Norðausturvegur	Strandhafnarvegur (913-01)	Hlíðarvegur (917-10)	0,00	8,95	8,95	83	139	44	271
85	37	Norðausturvegur	Hlíðarvegur (917-10)	Skógavegur (914-01)	0,00	3,18	3,18	97	141	69	113
85	38	Norðausturvegur	Skógavegur (914-01)	Hofsárdalsvegur (920)	0,00	13,22	13,22	78	109	58	376
85	39	Norðausturvegur	Hofsárdalsvegur (920)	Bæjaröxl	0,00	13,78	13,78	59	77	46	297
85	43	Norðausturvegur	Bæjaröxl	Hölná	0,00	11,56	11,56	59	77	46	249
85	44	Norðausturvegur	Hölná	Hringvegur (1-s4)	0,00	5,89	5,89	59	77	46	127
			Samtals vegur 85				318,43				24.490
87	01	Kísilvegur	Hringvegur (1-r1)	Veðurstöð	0,00	10,74	10,74	143	307	38	561
87	02	Kísilvegur	Veðurstöð	Geitafellsá	0,00	8,50	8,50	145	310	38	450
87	03	Kísilvegur	Geitafellsá	Hvammavegur (853-01)	0,00	5,39	5,39	145	311	39	285
87	04	Kísilvegur	Hvammavegur (853-01)	Víðiholt	0,00	8,93	8,93	179	304	97	583
87	05	Kísilvegur	Víðiholt	Norðausturvegur (85-04)	0,00	8,61	8,61	257	437	139	808
			Samtals vegur 87				42,17				2.687
F88	01	Öskjuleið	Hringvegur (1-r5)	Herðubreiðarlindir, húsið	0,00	59,05	59,05	21	54	1	453
F88	02	Öskjuleið	Herðubreiðarlindir, húsið	Austurleið (F910-05)	0,00	20,48	20,48	18	48	1	135
			Samtals vegur F88				79,53				587

Umferðartölur 2011

Vegnr	Kafflanr	Vegheiti	Heiti upphafspunkts	Heiti endapunkts	Bst	Est	Lengd	ÁDU	SDU	VDU	Eknir þ. km
91	01	Hafnarvegur í Bakkafirði	Norðausturvegur (85-34)	Bakkafjörður, Hraunstígur	0,00	4,45	4,45	64	79	54	104
92	00	Norðfjarðarvegur	Hringvegur (1-t4)	Egilsstaðir, Miðás	0,00	0,66	0,66	4421	5284	3827	1.065
92	01	Norðfjarðarvegur	Egilsstaðir, Miðás	Seyðisfjarðarvegur (93-01)	0,00	0,26	0,26	2162	2721	1790	205
92	02	Norðfjarðarvegur	Seyðisfjarðarvegur (93-01)	Mjóafjarðarvegur (953-01)	0,00	8,49	8,49	959	1215	766	2.972
92	03	Norðfjarðarvegur	Mjóafjarðarvegur (953-01)	Neðstabrú/Fagradalsá	0,00	11,17	11,17	788	1000	632	3.213
92	04	Norðfjarðarvegur	Neðstabrú/Fagradalsá	Suðurfjarðarvegur (96-02)	0,00	10,50	10,50	891	1133	714	3.415
92	05	Norðfjarðarvegur	Suðurfjarðarvegur (96-02)	Reyðarfjörður, Hjallanes	0,00	1,24	1,24	1113	1327	917	504
92	06	Norðfjarðarvegur	Reyðarfjörður, Hjallanes	Reyðarfjörður, Breiðimelur	0,00	2,35	2,35	1155	1407	935	991
92	07	Norðfjarðarvegur	Reyðarfjörður, Breiðimelur	Eskifjörður, Dalbraut	0,00	12,89	12,89	1075	1248	913	5.058
92	08	Norðfjarðarvegur	Eskifjörður, Dalbraut	Eskifjörður, Hátún	0,00	1,48	1,48	1964	2392	1590	1.061
92	09	Norðfjarðarvegur	Eskifjörður, Hátún	Gangnamunni, Eskifjarðarmegin	0,00	7,41	7,41	414	506	346	1.120
92	10	Norðfjarðarvegur	Gangnamunni, Eskifjarðarmegin	Kirkjubólsvvegur (9521-01)	0,00	8,77	8,77	421	514	352	1.347
92	11	Norðfjarðarvegur	Kirkjubólsvvegur (9521-01)	Neskaupstaður, Urðarteigur	0,00	5,92	5,92	651	795	544	1.407
92	12	Norðfjarðarvegur	Neskaupstaður, Urðarteigur	Neskaupstaður, ferjubryggja	0,00	1,37	1,37	2270	2629	1917	1.135
			Samtals vegur 92				72,51				23.492
93	01	Seyðisfjarðarvegur	Norðfjarðarvegur (92-02)	Borgarfjarðarvegur (94-01)	0,00	1,72	1,72	1293	1845	936	812
93	02	Seyðisfjarðarvegur	Borgarfjarðarvegur (94-01)	Sýslumörk, Gagnheiðarvegur	0,00	9,93	9,93	312	512	188	1.132
93	03	Seyðisfjarðarvegur	Sýslumörk, Gagnheiðarvegur	Seyðisfjörður, kirkjugarðshorn	0,00	14,04	14,04	345	548	205	1.768
93	04	Seyðisfjarðarvegur	Seyðisfjörður, kirkjugarðshorn	Hánefsstaðarvegur (952-01)	0,00	0,64	0,64	604	728	539	141
93	05	Seyðisfjarðarvegur	Hánefsstaðarvegur (952-01)	Vestdalseyrarvegur	0,00	0,26	0,26	3396	3919	2913	322
93	06	Seyðisfjarðarvegur	Vestdalseyrarvegur	Ferjubryggja, brottför	0,00	0,42	0,42	1722	1987	1478	264
93	07	Seyðisfjarðarvegur	Ferjubryggja, brottför	Hánefsstaðarvegur (952-01)	0,00	0,28	0,28	1722	1987	1478	176
			Samtals vegur 93				27,29				4.615
94	01	Borgarfjarðarvegur	Seyðisfjarðarvegur (93-02)	Eiðavegur (9435-01)	0,00	11,30	11,30	297	476	176	1.224
94	03	Borgarfjarðarvegur	Eiðavegur (9435-01)	Steinsvaðsvegur (942-01)	0,00	9,04	9,04	185	296	107	610
94	04	Borgarfjarðarvegur	Steinsvaðsvegur (942-01)	Hjaltastaðarvegur (943-01)	0,00	7,12	7,12	90	195	32	234
94	05	Borgarfjarðarvegur	Hjaltastaðarvegur (943-01)	Lagarfossvegur (944-01)	0,00	5,76	5,76	84	176	33	177
94	06	Borgarfjarðarvegur	Lagarfossvegur (944-01)	Unaósvegur (9451-01)	0,00	14,66	14,66	78	161	29	417
94	07	Borgarfjarðarvegur	Unaósvegur (9451-01)	Njarðvík	0,00	12,29	12,29	74	154	28	332
94	08	Borgarfjarðarvegur	Njarðvík	Borgarfjörður, Hólalandsvegur (946-01)	0,00	8,10	8,10	137	284	52	405
			Samtals vegur 94				68,27				3.399
96	02	Suðurfjarðarvegur	Norðfjarðarvegur (92-04)	Þórdalsheiðarvegur (936-02)	0,00	1,11	1,11	586	729	481	237
96	03	Suðurfjarðarvegur	Þórdalsheiðarvegur (936-02)	Gangnamunni, nyrðri	0,00	2,79	2,79	578	720	474	589
96	04	Suðurfjarðarvegur	Gangnamunni, nyrðri	Gangnamunni, syðri	0,00	5,90	5,90	527	652	416	1.135
96	05	Suðurfjarðarvegur	Gangnamunni, syðri	Vattarnesvegur (955-07)	0,00	6,61	6,61	512	628	427	1.235
96	07	Suðurfjarðarvegur	Vattarnesvegur (955-07)	Vík	0,00	12,47	12,47	283	397	205	1.288

Umferðartölur 2011

Vegnr	Kaflnr	Vegheiti	Heiti upphafspunkts	Heiti endapunkts	Bst	Est	Lengd	ÁDU	SDU	VDU	Eknir þ. km
96	08	Suðurfjarðavegur	Vík	Stöðvarfjörður, Grenimelur	0,00	12,44	12,44	260	374	193	1.180
96	09	Suðurfjarðavegur	Stöðvarfjörður, Grenimelur	Stöðvarfjörður, Sel	0,00	1,25	1,25	751	964	552	343
96	10	Suðurfjarðavegur	Stöðvarfjörður, Sel	Heyklifsvegur (9599-01) Kambanes	0,00	9,69	9,69	221	326	155	782
96	11	Suðurfjarðavegur	Heyklifsvegur (9599-01) Kambanes	Breiðdalsvíkurvegur (97-02)	0,00	7,67	7,67	187	276	131	524
96	12	Suðurfjarðavegur	Breiðdalsvíkurvegur (97-02)	Hringvegur (1-u0)	0,00	0,22	0,22	223	329	156	18
Samtals vegur 96							60,15				7.330
97	01	Breiðdalsvíkurvegur	Hringvegur (1-u1)	Breiðdalsvík, Sæberg	0,00	0,88	0,88	66	96	46	21
97	02	Breiðdalsvíkurvegur	Suðurfjarðavegur (96-12)	Breiðdalsvík, Hrauntún	0,00	0,53	0,53	201	291	140	39
Samtals vegur 97							1,41				60
98	01	Djúpavogsvegur	Hringvegur (1-u7)	Djúpivogur, Borgarland	0,00	0,78	0,78	241	376	160	69
98	02	Djúpavogsvegur	Djúpivogur, Borgarland	Hafnarsvæði Gleðivík	0,00	1,71	1,71	732	1032	497	457
Samtals vegur 98							2,49				525
99	01	Hafnarvegur	Hringvegur (1-v7)	Höfn, Vesturbraut	0,00	3,75	3,75	1113	1613	781	1.523
99	02	Hafnarvegur	Höfn, Vesturbraut	Höfn, Víkurbraut	0,00	0,49	0,49	3369	4750	2476	603
99	03	Hafnarvegur	Höfn, Víkurbraut	Hafnarsvæði á Álaugarey	0,00	1,12	1,12	1255	1770	923	513
Samtals vegur 99							5,36				2.639
204	01	Meðallandsvegur	Hringvegur (1-a6)	Arnardrangsvegur (2116-01)	0,00	12,92	12,92	124	197	70	587
204	02	Meðallandsvegur	Arnardrangsvegur (2116-01)	Syðri-Fljótavegur (2128-01)	0,00	12,03	12,03	38	58	21	169
204	03	Meðallandsvegur	Syðri-Fljótavegur (2128-01)	Langholtsvegur (2137-01)	0,00	8,26	8,26	11	21	8	33
204	04	Meðallandsvegur	Langholtsvegur (2137-01)	Melhóll	0,00	8,53	8,53	7	14	3	22
204	05	Meðallandsvegur	Melhóll	Hringvegur (1-a8)	0,00	11,44	11,44	15	23	8	63
Samtals vegur 204							53,18				873
205	01	Klausturvegur	Hringvegur (1-a6)	Klaustur, Skaftárvellir	0,00	0,22	0,22	395	665	204	32
206	01	Holtsvegur	Hringvegur (1-a6)	Hunkubakkavegur (2083-01)	0,00	1,06	1,06	96	232	36	37
F206	02	Lakavegur	Hunkubakkavegur (2083-01)	Lakagígavegur (F207-01)	0,00	34,20	34,20	13	37	2	162
F206	03	Lakavegur	Lakagígavegur (F207-01)	Laki, bifreiðastæði	0,00	14,28	14,28	10	27	1	52
Samtals vegur F206							48,48				214
F207	01	Lakagígavegur	Laki, bifreiðastæði	Lakavegur (F206-02), austan Blágils	0,00	26,23	26,23	6	16	1	57

Umferðartölur 2011

Vegnr	Kafflarnr	Vegheiti	Heiti upphafspunkts	Heiti endapunkts	Bst	Est	Lengd	ÁDU	SDU	VDU	Eknir þ. km
208	00	Skaftártunguvegur	Hringvegur (1-a8)	Hrífunesvegur (209-02)	0,00	5,01	5,01	94	163	48	172
208	01	Skaftártunguvegur	Hrífunesvegur (209-02)	Búlandsvegur (2174-01)	0,00	11,21	11,21	73	108	37	297
Samtals vegur 208							16,22				469
F208	02	Fjallabaksleið nyrðri	Búlandsvegur (2174-01)	Eldgjárvegur (F223-01)	0,00	27,16	27,16	23	66	3	228
F208	03	Fjallabaksleið nyrðri	Eldgjárvegur (F223-01)	Jökulgilskvísl	0,00	27,86	27,86	24	64	1	244
F208	04	Fjallabaksleið nyrðri	Jökulgilskvísl	Landmannalaugavegur (F224-01)	0,00	2,31	2,31	24	64	1	20
Samtals vegur F208							57,33				492
208	05	Fjallabaksleið nyrðri	Landmannalaugavegur (F224-01)	Landmannaleið (F225-01)	0,00	3,87	3,87	58	163	6	82
208	06	Fjallabaksleið nyrðri	Landmannaleið (F225-01)	Sprengisandsleið (26-09) við Sigöldu	0,00	26,04	26,04	30	89	4	285
Samtals vegur 208							29,91				367
209	01	Hrífunesvegur	Hringvegur (1-a9)	Hrífunes	0,00	6,48	6,48	28	48	14	66
209	02	Hrífunesvegur	Hrífunes	Skaftártunguvegur (208-01)	0,00	5,95	5,95	46	81	22	100
Samtals vegur 209							12,43				166
210	01	Ljótastaðavegur	Skaftártunguvegur (208-01)	Snæbýli	0,00	6,05	6,05	32	56	16	71
F210	02	Fjallabaksleið syðri	Snæbýli	Álftavatnskrókur (F233-01)	0,00	19,10	19,10	3	5	0	21
F210	03	Fjallabaksleið syðri	Álftavatnskrókur (F233-01)	Öldufellsleið (F232-01)	0,00	4,04	4,04	3	6	0	4
F210	04	Fjallabaksleið syðri	Öldufellsleið (F232-01)	Emstruleið (F261-06) Hvangil	0,00	21,26	21,26	6	16	1	47
F210	05	Fjallabaksleið syðri	Emstruleið (F261-06) Hvangil	Hrafninnusker Laufafell	0,00	23,07	23,07	6	15	1	51
F210	06	Fjallabaksleið syðri	Hrafninnusker Laufafell	Hungursfit	0,00	11,79	11,79	6	15	1	26
F210	07	Fjallabaksleið syðri	Hungursfit	Rangárvallavegur (264-02)	0,00	28,97	28,97	6	16	1	63
Samtals vegur F210							108,23				212
214	01	Kerlingardalsvegur	Hringvegur (1-b2)	Kerlingardalsvegur (2203-01)	0,00	1,87	1,87	47	81	20	32
214	02	Kerlingardalsvegur	Kerlingardalsvegur (2203-01)	Þakgil	0,00	14,27	14,27	33	57	13	172
Samtals vegur 214							16,14				204
215	01	Reynishverfisvegur	Hringvegur (1-b4)	Presthús	0,00	4,61	4,61	219	290	142	369
215	02	Reynishverfisvegur	Presthús	Reynisfjara, bílastæði	0,00	1,29	1,29	142	189	92	67
Samtals vegur 215							5,90				435
218	01	Dyrhólavegur	Hringvegur (1-b5)	Dyrhólaey, Arnardrangur	0,00	5,66	5,66	179	302	92	370

Umferðartölur 2011

Vegnr	Kaflnr	Vegheiti	Heiti upphafspunkts	Heiti endapunkts	Bst	Est	Lengd	ÁDU	SDU	VDU	Eknir þ. km
218	02	Dyrhólavegur	Dyrhólavegur (218-01)	Dyrhólaey, viti	0,00	1,40	1,40	113	237	25	58
Samtals vegur 218							7,06				428
221	01	Sólheimajökulsvegur	Hringvegur (1-b5)	Sólheimajökull	0,00	4,91	4,91	80	155	25	143
222	01	Mýrdalsjökulsvegur	Hringvegur (1-b5)	Ytri-Sólheimavegur 1 (2286-01)	0,00	1,25	1,25	52	148	10	24
222	02	Mýrdalsjökulsvegur	Ytri-Sólheimavegur 1 (2286-01)	Mýrdalsjökull	0,00	8,46	8,46	14	60	2	43
Samtals vegur 222							9,71				67
F223	01	Eldgjárvegur	Fjallabaksleið nyrðri (F208-03)	Eldgjá	0,00	1,60	1,60	10	23	1	6
F224	01	Landmannalaugavegur	Fjallabaksleið nyrðri (208-05)	Landmannalaugar	0,00	2,40	2,40	45	94	7	39
F225	01	Landmannaleið	Landvegur (26-05)	Fjallabaksleið nyrðri (208-06)	0,00	41,22	41,22	35	94	1	527
F228	01	Veiðivatnaleið	Sprengisandsleið (26-11)	Veiðivatnaskáli	0,00	20,95	20,95	20	53	1	153
F229	01	Jökulheimaleið	Veiðivatnaleið (F228-01)	Jökulheimar	0,00	35,77	35,77	1	5	0	13
F232	01	Öldufellsleið	Hrífunesvegur (209-01)	Fjallabaksleið syðri (F210-04)	0,00	35,83	35,83	1	4	0	13
F233	01	Álftavatnskrjúkur	Fjallabaksleið nyrðri (F208-03)	Fjallabaksleið syðri (F210-03)	0,00	20,94	20,94	1	4	0	8
F235	01	Langisjór	Fjallabaksleið nyrðri (F208-03)	Langisjór	0,00	22,56	22,56	1	4	0	8
239	01	Eldfellsvegur	Skansinn	Bílastæði ofan Viðlagafjöru	0,00	1,36	1,36	152	175	142	75
247	01	Sandhólavegur	Hringvegur (1-b8) við Hvamm	Hringvegur (1-b8) við Heimaland	0,00	10,55	10,55	34	56	25	131
249	01	Þórsmerkurvegur	Hringvegur (1-b8)	Merkurvegur (248-01)	0,00	5,30	5,30	171	408	38	331
249	02	Þórsmerkurvegur	Merkurvegur (248-01)	Jökultungur	0,00	16,44	16,44	99	249	18	594
Samtals vegur 249							21,74				925
F249	03	Þórsmerkurvegur	Jökultungur	Bílastæði við Bása	0,00	9,50	9,50	50	125	9	173
250	01	Dímonarvegur	Hringvegur (1-b9)	Fljótshlíðarvegur (261-04)	0,00	12,10	12,10	33	54	17	146
251	01	Hólmabæjavegur	Hringvegur (1-b9)	Grenstangavegur (2433-01)	0,00	6,36	6,36	33	41	24	77
251	02	Hólmabæjavegur	Grenstangavegur (2433-01)	Bakkavegur (253-02)	0,00	4,29	4,29	34	42	25	53

Umferðartölur 2011

Vegnr	Kafflanr	Vegheiti	Heiti upphafspunkts	Heiti endapunkts	Bst	Est	Lengd	ÁDU	SDU	VDU	Eknir þ. km
			Samtals vegur 251				10,65				130
252	02	Landeyjavegur	Bakkavegur (253-02)	Kanastaðir	0,00	3,54	3,54	56	71	40	72
252	03	Landeyjavegur	Kanastaðir	Akureyjarvegur (255-01)	0,00	8,99	8,99	48	59	34	158
252	04	Landeyjavegur	Akureyjarvegur (255-01)	Grímsstaðavegur (2549-01)	0,00	7,24	7,24	41	50	29	108
252	05	Landeyjavegur	Grímsstaðavegur (2549-01)	Ártúnsvegur (2699-01)	0,00	8,65	8,65	26	31	18	82
252	06	Landeyjavegur	Ártúnsvegur (2699-01)	Hringvegur (1-c0)	0,00	9,87	9,87	67	83	48	241
			Samtals vegur 252				38,29				662
253	01	Bakkavegur	Hringvegur (1-c0)	Landeyjavegur (252-02)	0,00	8,23	8,23	205	255	145	616
253	02	Bakkavegur	Landeyjavegur (252-02)	Bakkflugvöllur	0,00	9,31	9,31	106	133	75	360
253	11	Bakkavegur	Bakkavegur (253-02)	Landeyjahafnarvegur (254-01)	0,00	3,05	3,05	104	126	71	116
			Samtals vegur 253				20,59				1.092
254	01	Landeyjahafnarvegur	Hringvegur (1-b8)	Landeyjahöfn	0,00	11,90	11,90	259	552	93	1.125
255	01	Akureyjarvegur	Hringvegur (1-c0)	Landeyjavegur (252-04)	0,00	10,89	10,89	126	157	89	501
261	01	Fljótshlíðarvegur	Hringvegur (1-c1)	Hvolsvöllur, Öldubakki	0,00	0,71	0,71	1854	2487	1389	480
261	02	Fljótshlíðarvegur	Hvolsvöllur, Öldubakki	Hlíðarendi	0,00	13,75	13,75	757	1064	496	3.799
261	03	Fljótshlíðarvegur	Hlíðarendi	Dímonarvegur (250-01)	0,00	3,27	3,27	144	219	93	172
261	04	Fljótshlíðarvegur	Dímonarvegur (250-01)	Fljótsdalsvegur (2631-01)	0,00	7,72	7,72	72	161	15	203
			Samtals vegur 261				25,45				4.654
F261	05	Emstruleið	Fljótsdalsvegur (2631-01)	Hungursfit	0,00	23,24	23,24	8	21	1	68
F261	06	Emstruleið	Hungursfit	Fjallabaksleið syðri (F210-05) Hvanngil	0,00	14,06	14,06	8	21	1	41
			Samtals vegur F261				37,30				109
264	01	Rangárvallavegur	Hringvegur (1-c2)	Keldnavegur (2734-01)	0,00	11,48	11,48	66	101	35	277
264	02	Rangárvallavegur	Keldnavegur (2734-01)	Þingskálavegur (268-01)	0,00	9,70	9,70	26	41	12	92
264	03	Rangárvallavegur	Þingskálavegur (268-01)	Hringvegur (1-c3)	0,00	6,65	6,65	320	446	214	777
			Samtals vegur 264				27,83				1.145
268	01	Þingskálavegur	Rangárvallavegur (264-03)	Þingskálar	0,00	8,75	8,75	60	94	31	192
268	02	Þingskálavegur	Þingskálar	Haukadalur	0,00	12,50	12,50	25	38	11	114
268	03	Þingskálavegur	Haukadalur	Landvegur (26-04)	0,00	8,91	8,91	22	33	10	72
			Samtals vegur 268				30,16				377

Umferðartölur 2011

Vegnr	Kafflarnr	Vegheiti	Heiti upphafspunkts	Heiti endapunkts	Bst	Est	Lengd	ÁDU	SDU	VDU	Eknir þ. km
271	01	Árbæjarvegur	Hringvegur (1-c5)	Bjallavegur (272-01)	0,00	10,11	10,11	139	189	95	513
271	02	Árbæjarvegur	Bjallavegur (272-01)	Landvegur (26-02)	0,00	2,40	2,40	75	95	67	66
Samtals vegur 271							12,51				579
284	01	Heiðarvegur	Hringvegur (1-c8)	Hagabraut (286-01)	0,00	10,59	10,59	66	92	46	255
286	01	Hagabraut	Landvegur (26-01)	Hagi	0,00	9,37	9,37	67	93	46	229
286	02	Hagabraut	Hagi	Landvegur (26-02)	0,00	10,15	10,15	50	67	34	185
Samtals vegur 286							19,52				414
305	01	Villingaholtsvegur	Hringvegur (1-d2)	Urriðafossvegur (302-01)	0,00	9,57	9,57	343	386	288	1.198
305	02	Villingaholtsvegur	Urriðafossvegur (302-01)	Fljótshólar	0,00	12,65	12,65	104	117	87	479
305	03	Villingaholtsvegur	Fljótshólar	Gaulverjabæjarvegur (33-02)	0,00	6,60	6,60	94	103	77	226
Samtals vegur 305							28,82				1.903
308	01	Hamarsvegur	Gaulverjabæjarvegur (33-02)	Villingaholtsvegur (305-02)	0,00	10,83	10,83	84	96	71	332
325	01	Gnúpverjavegur	Þjórsárdalsvegur (32-01) við Kálfá	Þjórsárdalsvegur (32-02) við Þverá	0,00	10,40	10,40	52	80	33	197
327	01	Stangarvegur	Þjórsárdalsvegur (32-03) austan Fossár	Stöng, bílastæði	0,00	5,61	5,61	29	56	12	59
327	02	Stangarvegur	Stöng, bílastæði	Háafossvegur (332-01)	0,00	4,86	4,86	28	44	12	50
Samtals vegur 327							10,47				109
332	01	Háafossvegur	Þjórsárdalsvegur (32-04)	Háifoss	0,00	7,56	7,56	24	37	9	66
333	01	Haukadalsvegur	Biskupstungnabraut (35-08)	Haukadalskirkja	0,00	2,11	2,11	26	35	14	20
F333	02	Haukadalsvegur	Haukadalskirkja	Skjaldbreiðarvegur (F338-01)	0,00	10,10	10,10	1	4	0	4
334	01	Gullfossvegur	Kjalvegur (35-11)	Gullfoss, bílastæði	0,00	0,72	0,72	410	768	197	108
F335	01	Hagavatnsvegur	Kjalvegur (35-12)	Hagavatn, sæluhús	0,00	14,44	14,44	3	6	0	16
336	01	Skálpanesvegur	Kjalvegur (35-12)	Langjökull, skáli	0,00	7,97	7,97	8	21	1	23
337	01	Hlöðuvallavegur	Laugarvatnsvegur (37-03)	Miðdalskirkjuvegur (3729-01)	0,00	0,64	0,64	27	47	18	6
F337	02	Hlöðuvallavegur	Miðdalskirkjuvegur (3729-01)	Skjaldbreiðarvegur (F338-02)	0,00	31,92	31,92	1	4	0	12

Umferðartölur 2011

Vegnr	Kafflar	Vegheiti	Heiti upphafspunkts	Heiti endapunkts	Bst	Est	Lengd	ÁDU	SDU	VDU	Eknir þ. km
F338	01	Skjaldbreiðarvegur	Kjalvegur (35-11)	Hlöðuvallavegur (F337-02)	0,00	25,69	25,69	3	6	0	28
F338	02	Skjaldbreiðarvegur	Hlöðuvallavegur (F337-02)	Kaldadalsvegur (550-03)	0,00	23,13	23,13	4	9	0	34
Samtals vegur F338							48,82				62
340	01	Auðsholtsvegur	Hrunamannavegur (30-04)	Langholtsvegur (341-01)	0,00	6,20	6,20	183	274	125	414
341	01	Langholtsvegur	Flúðir, Melar	Auðsholtsvegur (340-02)	0,00	7,68	7,68	193	288	128	540
343	01	Álfsstétt	Eyrbakkavegur (34-05)	Eyrbakki, Túngata eystri endi	0,00	0,30	0,30	1502	1698	1412	164
343	03	Álfsstétt	Eyrbakkavegur (34-05)	Eyrbakki, Túngata vestri endi	0,00	0,25	0,25	391	452	371	36
Samtals vegur 343							0,55				200
F347	01	Kerlingarfjallavegur	Kjalvegur (35-14)	Kerlingarfjöll, skálar	0,00	10,50	10,50	20	54	1	77
350	01	Grafningsvegur neðri	Biskupstungnabraut (35-01)	Grafningsvegur efri (360-02)	0,00	12,08	12,08	74	116	42	326
354	01	Sólheimavegur	Biskupstungnabraut (35-03)	Sólheimar	0,00	8,77	8,77	299	430	189	957
354	02	Sólheimavegur	Sólheimar	Biskupstungnabraut (35-04)	0,00	5,93	5,93	131	204	85	284
Samtals vegur 354							14,70				1.241
355	01	Reykjavegur	Biskupstungnabraut (35-06)	Laugarvatnsvegur (37-04)	0,00	8,20	8,20	193	353	96	578
358	01	Einholtsvegur	Bræðratunguvegur (359-01)	Drumboddsstaðavegur (3683-01)	0,00	6,49	6,49	67	111	37	159
358	02	Einholtsvegur	Drumboddsstaðavegur (3683-01)	Hrunamannavegur (30-08)	0,00	7,52	7,52	93	154	53	255
Samtals vegur 358							14,01				414
359	01	Bræðratunguvegur	Hrunamannavegur (30-06)	Biskupstungnabraut (35-07)	0,00	7,56	7,56	107	176	59	295
360	01	Grafningsvegur efri	Pingvallavegur (36-02)	Grafningsvegur neðri (350-01)	0,00	1,78	1,78	146	265	65	95
360	02	Grafningsvegur efri	Grafningsvegur neðri (350-01)	Nesjavellir	0,00	12,50	12,50	149	271	66	680
360	03	Grafningsvegur efri	Nesjavellir	Pingvallavegur (36-07)	0,00	12,42	12,42	272	456	144	1.233
Samtals vegur 360							26,70				2.008
361	01	Vallavegur	Pingvallavegur (36-04), Hallstígur	Pingvallavegur (36-04), þjónustumiðstöð	0,00	8,69	8,69	677	1476	173	2.147
362	01	Efrivallavegur	Vallavegur (361-01)	Vegamót að Þingvallabæ	0,00	1,55	1,55	841	1828	215	476

Umferðartölur 2011

Vegnr	Kaflnr	Vegheiti	Heiti upphafspunkts	Heiti endapunkts	Bst	Est	Lengd	ÁDU	SDU	VDU	Eknir þ. km
363	01	Valhallarvegur	Vallavegur (361-01)	Valhöll	0,00	0,51	0,51	571	1256	146	106
365	01	Lyngdalsheiðarvegur	Laugarvatnsvegur (37-02)	Þingvallavegur (36-03)	0,00	14,36	14,36	647	1226	234	3.391
367	01	Laugarvatnshellavegur	Lyngdalsheiðarvegur (365-01)	Laugarvatnshellar	0,00	3,45	3,45	65	125	25	82
376	01	Breiðamörk	Hringvegur (1-d8) við Hveragerði	Hveragerði, Sunnumörk	0,00	0,13	0,13	2772	3570	2106	132
379	01	Hafnarvegur Þorlákshöfn	Þorlákshafnarvegur (38-03)	Ferjuhöfn	0,00	1,05	1,05	1001	1141	846	384
407	01	Bláfjallaleið	Bláfjallavegur (417-02)	Suðurgil, Ármannsskáli	0,00	4,30	4,30	414	180	565	650
411	03	Arnarnesvegur	Hafnarfjarðarvegur (40-03), miðja brúar	Bæjarbraut	0,00	0,40	0,40	13496	13666	13570	1.970
411	04	Arnarnesvegur	Bæjarbraut	Reykjanesbraut (41-12)	0,00	1,03	1,03	6865	7059	6928	2.581
411	06	Arnarnesvegur	Fífuhvammsvegur	Rjúpnavegur	0,00	1,04	1,04	7392	7496	7303	2.806
Samtals vegur 411							2,47				7.357
413	01	Breiðholtsbraut	Hringvegur (1-e3)	Jaðarsel	0,00	3,00	3,00	13562	14157	12856	14.850
413	02	Breiðholtsbraut	Jaðarsel	Reykjanesbraut (41-12)	0,00	1,48	1,48	28165	27909	27998	15.215
Samtals vegur 413							4,48				30.065
414	01	Flugvallarvegur Reykjavík	Nesbraut (49-05)	Reykjavíkurflogvöllur	0,00	1,05	1,05	6679	6737	6465	2.560
415	04	Álftanesvegur	Hafnarfjarðarvegur (40-06), miðeyja	Bessastaðavegur (416-01)	0,00	4,05	4,05	5936	5721	5908	8.775
416	01	Bessastaðavegur	Álftanesvegur (415-04)	Bessastaðir	0,00	0,82	0,82	306	313	308	92
417	01	Bláfjallavegur	Hringvegur (1-e1)	Bláfjallaleið (407-01)	0,00	8,40	8,40	418	180	584	1.282
417	02	Bláfjallavegur	Bláfjallaleið (407-01)	Krýsuvíkurvegur (42-01)	0,00	17,72	17,72	325	392	224	2.101
Samtals vegur 417							26,12				3.383
418	01	Bústaðavegur	Hafnarfjarðarvegur (40-01)	Nesbraut (49-04)	0,00	1,70	1,70	36947	37258	35760	22.926
420	01	Vatnsleysustrandarvegur	hringtorg (vegur að Keili)	Vogavegur (421-01)	0,00	11,32	11,32	297	342	255	1.226
421	01	Vogavegur	Reykjanesbraut (41-16)	Vogar, Vatnsleysustrandarvegur (420-01)	0,00	1,49	1,49	1187	1371	1019	646
423	01	Miðnesheiðarvegur	Garðskagavegur (45-01)	Sandgerðisvegur (429-02)	0,00	1,66	1,66	1417	1367	1451	859
424	01	Keflavíkurvegur	Reykjanesbraut (41-21)	Keflavík, Njarðarbraut	0,00	1,68	1,68	671	678	663	411

Umferðartölur 2011

Vegnr	Kafflar	Vegheiti	Heiti upphafspunkts	Heiti endapunkts	Bst	Est	Lengd	ÁDU	SDU	VDU	Eknir þ. km
424	02	Keflavíkurvegur	Keflavík, Njarðarbraut	Hafnarsvæði, Hrannargata	0,00	0,66	0,66	13726	15046	12116	3.307
424	11	Keflavíkurvegur	Keflavík, Njarðarbraut	Hafnarsvæði, Njarðvík	0,00	1,11	1,11	10784	12221	9508	4.369
Samtals vegur 424							3,45				8.087
425	01	Nesvegur	Hafnavegur (44-03)	Reykjanesvitavegur (443-01)	0,00	11,96	11,96	149	171	130	650
425	02	Nesvegur	Reykjanesvitavegur (443-01)	Grindavíkurvegur (43-01)	0,00	14,76	14,76	305	352	262	1.644
Samtals vegur 425							26,72				2.295
426	01	Bláalónsvegur	Grindavíkurvegur (43-01)	Bláa lónið	0,00	2,35	2,35	351	416	293	301
426	02	Bláalónsvegur	Bláa lónið	Nesvegur (425-02)	0,00	4,75	4,75	11	21	4	19
Samtals vegur 426							7,10				320
427	02	Suðurstrandarvegur	Grindavíkurvegur (43-03)	Grindavík, Hafnargata	0,00	0,57	0,57	2626	2964	1984	546
427	03	Suðurstrandarvegur	Grindavík, Hafnargata	Þórkötlustaðavegur	0,00	1,16	1,16	1955	2332	1420	828
427	04	Suðurstrandarvegur	Þórkötlustaðavegur	Ísólfskáli	0,00	7,26	7,26	129	190	77	341
427	05	Suðurstrandarvegur	Ísólfskáli	Krýsuvíkurvegur (42-03)	0,00	14,43	14,43	65	140	14	342
427	06	Suðurstrandarvegur	Krýsuvíkurvegur (42-03)	Sýslumörk	0,00	5,06	5,06	44	85	14	81
427	11	Suðurstrandarvegur	Sýslumörk	Selvogsvegur (3991-01)	0,00	13,94	13,94	56	124	9	285
427	12	Suðurstrandarvegur	Selvogsvegur (3991-01)	Þorlákshafnarvegur (38-03)	0,00	14,45	14,45	64	139	14	338
Samtals vegur 427							56,87				2.761
428	01	Vigdísarvallavegur	Krýsuvíkurvegur (42-02)	Suðurstrandarvegur (427-05)	0,00	23,88	23,88	14	29	1	122
429	01	Sandgerðisvegur	Reykjanesbraut (41-22)	Miðnesheiðarvegur (423-01)	0,00	2,11	2,11	1373	1407	1317	1.057
429	02	Sandgerðisvegur	Miðnesheiðarvegur (423-01)	Garðskagavegur (45-05), Suðurgata	0,00	4,32	4,32	2340	2459	2188	3.690
Samtals vegur 429							6,43				4.747
434	01	Skálafellsvegur	Þingvallavegur (36-11)	Skíðasvæði við Skálafell	0,00	4,00	4,00	62	31	88	91
435	00	Nesjavallaleið	Hringvegur (1-e2)	Hafravatnsvegur	0,00	4,61	4,61	438	770	199	737
435	01	Nesjavallaleið	Hafravatnsvegur	Sýslumörk	0,00	8,87	8,87	220	384	100	712
435	02	Nesjavallaleið	Sýslumörk	Grafningsvegur efri (360-03)	0,00	13,90	13,90	220	384	100	1.116
Samtals vegur 435							27,38				2.565
443	01	Reykjanesvitavegur	Nesvegur (425-02)	Reykjanesviti, bílastæði	0,00	3,91	3,91	72	100	43	103
453	01	Sundagarðar	Reykjanesbraut (41-03), Sæbraut	Eimskip	0,00	0,66	0,66	4123	4122	4099	993

Umferðartölur 2011

Vegnr	Kafflanr	Vegheiti	Heiti upphafspunkts	Heiti endapunkts	Bst	Est	Lengd	ÁDU	SDU	VDU	Eknir þ. km
454	01	Holtavegur	Reykjanesbraut (41-04), Sæbraut	Holtabakki	0,00	0,30	0,30	4995	4992	4966	547
458	01	Brautarholtsvegur	Hringvegur (1-f6)	Hofsgrund	0,00	0,15	0,15	431	565	326	24
460	01	Eyrarfjallsvegur	Hvalfjarðarvegur (47-02) hjá Kiðafelli	Hvalfjarðarvegur (47-02) hjá Felli	0,00	11,16	11,16	60	92	36	246
461	01	Meðalfellsvegur	Hvalfjarðarvegur (47-02)	Kjósarskarðsvegur (48-02)	0,00	10,64	10,64	155	235	93	602
470	02	Fjarðarbraut	Reykjanesbraut (41-15)	Hafnarsvæði	0,00	0,84	0,84	10585	10869	10593	3.245
502	01	Svínadalsvegur	Hvalfjarðarvegur (47-12)	Leirársveitarvegur (504-01)	0,00	3,43	3,43	68	102	43	85
502	02	Svínadalsvegur	Leirársveitarvegur (504-01)	Dragavegur (520-01)	0,00	11,39	11,39	75	164	17	312
			Samtals vegur 502				14,82				397
503	01	Innesvegur	Akraffjallsvegur (51-01)	Akranes, Leynisbraut	0,00	3,23	3,23	817	902	708	963
505	01	Melasveitarvegur	Hringvegur (1-g3) hjá Skorholti	Hringvegur (1-g3) hjá Belgsholti	0,00	11,66	11,66	124	177	83	528
506	01	Grundartangavegur	Hringvegur (1-g1)	Hafnarsvæði	0,00	2,46	2,46	774	870	657	695
508	01	Skorradalsvegur	Borgarfjarðarbraut (50-02)	Dragavegur (520-02)	0,00	5,84	5,84	188	307	123	401
508	02	Skorradalsvegur	Dragavegur (520-02)	Hvammur	0,00	5,72	5,72	198	322	130	413
508	03	Skorradalsvegur	Hvammur	Fitjar	0,00	12,60	12,60	199	331	119	915
			Samtals vegur 508				24,16				1.729
F508	04	Skorradalsvegur	Fitjar	Uxahryggjavegur (52-04)	0,00	9,93	9,93	6	11	2	22
509	01	Akranesvegur	Akraffjallsvegur (51-02)	Akranes, Innesvegur	0,00	1,51	1,51	2898	3194	2560	1.597
509	02	Akranesvegur	Akranes, Innesvegur	Akranes, hafnarsvæði	0,00	1,19	1,19	4398	4737	4637	1.910
			Samtals vegur 509				2,70				3.508
510	01	Hvítárvallavegur	Hringvegur (1-g9)	Borgarfjarðarbraut (50-02)	0,00	10,02	10,02	69	115	42	252
511	01	Hvanneyrarvegur	Borgarfjarðarbraut (50-02)	Hvanneyri, Túngata	0,00	2,05	2,05	335	463	247	251
512	01	Lundarreykjadalssvegur	Borgarfjarðarbraut (50-03)	Uxahryggjavegur (52-03)	0,00	15,04	15,04	28	42	17	154
515	01	Flókadalssvegur	Borgarfjarðarbraut (50-03) norðan Varmalækjar	Borgarfjarðarbraut (50-04) hjá Litlakroppi	0,00	14,64	14,64	33	51	20	176

Umferðartölur 2011

Vegnr	Kafflanr	Vegheiti	Heiti upphafspunkts	Heiti endapunkts	Bst	Est	Lengd	ÁDU	SDU	VDU	Eknir þ. km
518	01	Hálsasveitarvegur	Borgarfjarðarbraut (50-04)	Reykholtsdalsvegur (519-01)	0,00	6,24	6,24	486	791	295	1.107
518	02	Hálsasveitarvegur	Reykholtsdalsvegur (519-01)	Reykholtsdalsvegur (519-02)	0,00	13,59	13,59	309	480	202	1.533
518	03	Hálsasveitarvegur	Reykholtsdalsvegur (519-02)	Kaldadalsvegur (550-04)	0,00	11,43	11,43	192	306	125	800
Samtals vegur 518							31,26				3.440
519	01	Reykholtsdalsvegur	Hálsasveitarvegur (518-02) hjá Úlfsstöðum	Hálsasveitarvegur (518-02)	0,00	13,25	13,25	25	37	13	121
519	02	Reykholtsdalsvegur	Hálsasveitarvegur (518-03)	Hvítársíðuvegur (523-03)	0,00	0,66	0,66	54	92	30	13
Samtals vegur 519							13,91				134
520	01	Dragavegur	Hvalfjarðarvegur (47-12)	Fellsvegur (5094-01)	0,00	14,52	14,52	99	216	22	525
520	02	Dragavegur	Fellsvegur (5094-01)	Skorradalsvegur (508-02)	0,00	5,30	5,30	95	199	25	184
520	03	Dragavegur	Skorradalsvegur (508-02)	Uxahryggjavegur (52-02)	0,00	4,34	4,34	106	230	33	168
Samtals vegur 520							24,16				876
522	01	Þverárhlíðarvegur	Borgarfjarðarbraut (50-05)	Hvítársíðuvegur (523-02)	0,00	0,84	0,84	110	174	67	34
522	02	Þverárhlíðarvegur	Hvítársíðuvegur (523-01)	Sigmundarstaðavegur (5231-01)	0,00	7,65	7,65	70	108	42	195
522	03	Þverárhlíðarvegur	Sigmundarstaðavegur (5231-01)	Borgarfjarðarbraut (50-05)	0,00	11,42	11,42	63	102	39	263
Samtals vegur 522							19,91				492
523	01	Hvítársíðuvegur	Þverárhlíðarvegur (522-02)	Sámsstaðir	0,00	10,33	10,33	73	115	45	275
523	02	Hvítársíðuvegur	Sámsstaðir	Reykholtsdalsvegur (519-02)	0,00	7,96	7,96	51	89	31	148
523	03	Hvítársíðuvegur	Reykholtsdalsvegur (519-02)	Kaldadalsvegur (550-04)	0,00	17,21	17,21	141	230	84	886
Samtals vegur 523							35,50				1.309
528	01	Norðurárdalsvegur	Hringvegur (1-h1)	Skarðshamrar	0,00	6,35	6,35	58	97	34	134
528	02	Norðurárdalsvegur	Skarðshamrar	Hringvegur (1-h3)	0,00	10,11	10,11	16	29	9	59
Samtals vegur 528							16,46				193
533	01	Álftaneshreppsvegur	Snæfellsnesvegur (54-02)	Álftanesvegur (534-01)	0,00	11,37	11,37	80	109	57	332
533	02	Álftaneshreppsvegur	Álftanesvegur (534-01)	Álftárósvegur (5364-01)	0,00	8,37	8,37	33	47	24	101
533	03	Álftaneshreppsvegur	Álftárósvegur (5364-01)	Snæfellsnesvegur (54-03)	0,00	11,00	11,00	70	96	50	281
Samtals vegur 533							30,74				714
539	01	Hítardalsvegur	Snæfellsnesvegur (54-03)	Staðarhraunsvegur (5381-01)	0,00	6,83	6,83	56	76	39	140
539	02	Hítardalsvegur	Staðarhraunsvegur (5381-01)	Hítardalsvegur (5383-01)	0,00	6,16	6,16	28	43	14	63
539	03	Hítardalsvegur	Hítardalsvegur (5383-01)	Hítarvatn	0,00	9,70	9,70	18	31	7	64

Umferðartölur 2011

Vegnr	Kafflanr	Vegheiti	Heiti upphafspunkts	Heiti endapunkts	Bst	Est	Lengd	ÁDU	SDU	VDU	Eknir þ. km
			Samtals vegur 539				22,69				266
540	01	Hraunhreppsvegur	Snæfellsnesvegur (54-03)	Stóri Kálfalækur	0,00	8,42	8,42	23	31	16	71
540	02	Hraunhreppsvegur	Stóri Kálfalækur	Traðavegur (5394-01)	0,00	11,86	11,86	18	23	13	78
540	03	Hraunhreppsvegur	Traðavegur (5394-01)	Álftaneshreppsvegur (533-03)	0,00	13,41	13,41	35	48	25	171
			Samtals vegur 540				33,69				320
550	01	Kaldadalsvegur	Þingvallavegur (36-06)	Vegrist á Smjörbrekku	0,00	9,00	9,00	150	283	25	493
550	02	Kaldadalsvegur	Vegrist á Smjörbrekku	Uxahryggjavegur (52-04)	0,00	13,73	13,73	74	144	10	371
550	03	Kaldadalsvegur	Uxahryggjavegur (52-04)	Langjökulsvegur (551-01)	0,00	29,35	29,35	19	51	1	204
550	04	Kaldadalsvegur	Langjökulsvegur (551-01)	Hálsasveitarvegur (518-03), Húsafell	0,00	10,60	10,60	24	64	1	93
			Samtals vegur 550				62,68				1.160
551	01	Langjökulsvegur	Kaldadalsvegur (550-04)	Langjökulsbúðir	0,00	7,20	7,20	13	33	1	34
552	01	Barnafossvegur	Hálsasveitarvegur (518-03)	Barnafoss	0,00	0,17	0,17	29	47	17	2
553	01	Langavatnsvegur	Hringvegur (1-g9) hjá Svignaskarði	Þjónustuhús Iðju	0,00	0,85	0,85	109	245	19	34
553	02	Langavatnsvegur	Þjónustuhús Iðju	Sauðhús	0,00	7,65	7,65	18	41	2	50
553	03	Langavatnsvegur	Sauðhús	Langavatn	0,00	7,50	7,50	10	26	1	27
			Samtals vegur 553				16,00				111
555	01	Deildartunguvegur	Borgarfjarðarbraut (50-04)	Deildartunguver	0,00	0,61	0,61	91	191	6	20
558	01	Berserkjahraunsvegur	Snæfellsnesvegur (54-15) n. Grákúlu	Snæfellsnesvegur (54-16) v. Hraunsfjarðar	0,00	10,34	10,34	16	36	5	60
570	01	Jökulhálsleið	Útnesvegur (574-10) hjá Ólafsvík	Útnesvegur (574-01)	0,00	18,63	18,63	65	131	18	442
572	01	Dritvíkurvegur	Útnesvegur (574-03) í Beruvíkurhrauni	Djúpalón	0,00	2,09	2,09	84	175	26	64
573	01	Rifshafnarvegur	Útnesvegur (574-07)	Rifshöfn	0,00	0,48	0,48	705	962	500	124
574	01	Útnesvegur	Snæfellsnesvegur (54-10)	Arnarstapavegur (5710-01)	0,00	16,82	16,82	219	456	76	1.345
574	02	Útnesvegur	Arnarstapavegur (5710-01)	Malarrif	0,00	8,34	8,34	148	304	41	451
574	03	Útnesvegur	Malarrif	Beruvík	0,00	11,59	11,59	127	257	36	537
574	04	Útnesvegur	Beruvík	Hellissandur, Klettsbúð	0,00	15,61	15,61	126	257	36	715
574	06	Útnesvegur	Hellissandur, Klettsbúð	Rifshafnarvegur (573-01)	0,00	2,96	2,96	1074	1343	928	1.160
574	07	Útnesvegur	Rifshafnarvegur (573-01)	Ólafsvík, vestri mörk þéttbýlis	0,00	5,10	5,10	1078	1347	929	2.007
574	08	Útnesvegur	Ólafsvík, vestri mörk þéttbýlis	Ólafsvík, Norðurtangi	0,00	1,06	1,06	1110	1512	785	429

Umferðartölur 2011

Vegnr	Kafflanr	Vegheiti	Heiti upphafspunkts	Heiti endapunkts	Bst	Est	Lengd	ÁDU	SDU	VDU	Eknir þ. km
574	09	Útnesvegur	Ólafsvík, Norðurtangi	Ólafsvík, Dalbraut	0,00	1,29	1,29	2195	2999	1559	1.034
574	10	Útnesvegur	Ólafsvík, Dalbraut	Snæfellsnesvegur (54-11)	0,00	4,12	4,12	536	742	340	807
			Samtals vegur 574				66,89				8.484
577	01	Helgafellssveitarvegur	Snæfellsnesvegur (54-16) hjá Gríshólsá	Snæfellsnesvegur (54-17) í Berserkjahrauni	0,00	11,48	11,48	37	58	22	155
578	01	Arnarvatnsvegur	Hvítársíðuvegur (523-03), Kalmanstunga	Bílastæði við Stefánshelli	0,00	8,09	8,09	24	68	1	71
F578	02	Arnarvatnsvegur	Bílastæði við Stefánshelli	Flugvöllur	0,00	26,61	26,61	4	6	0	39
F578	03	Arnarvatnsvegur	Flugvöllur	Arnarvatn, hús	0,00	10,10	10,10	6	11	0	22
			Samtals vegur F578				36,71				61
578	04	Arnarvatnsvegur	Arnarvatn, hús	Núpsdalstunguvegur (7079-01)	0,00	36,02	36,02	9	16	0	118
578	05	Arnarvatnsvegur	Núpsdalstunguvegur (7079-01)	Miðfjarðarvegur (704-02)	0,00	0,59	0,59	11	18	3	2
			Samtals vegur 578				36,61				121
579	01	Öndverðarnesvegur	Útnesvegur (574-04)	Öndverðarnes	0,00	6,99	6,99	57	133	11	145
582	01	Hálsbæjavegur	Vestfjarðavegur (60-03)	Snæfellsnesvegur (54-23)	0,00	12,26	12,26	21	32	16	94
586	01	Haukadalsvegur	Vestfjarðavegur (60-04)	Smyrlahóll	0,00	15,12	15,12	56	101	24	306
F586	02	Haukadalsskarðsvegur	Smyrlahóll	Sýslumörk	0,00	9,84	9,84	3	8	0	11
F586	03	Haukadalsskarðsvegur	Sýslumörk	Hringvegur (1-j2)	0,00	9,96	9,96	3	6	0	11
			Samtals vegur F586				19,80				22
590	01	Klofningsvegur	Vestfjarðavegur (60-08)	Hafnará	0,00	11,26	11,26	69	101	46	284
590	02	Klofningsvegur	Hafnará	Orrahólsvegur (593-01)	0,00	10,55	10,55	60	88	43	231
590	03	Klofningsvegur	Orrahólsvegur (593-01)	Stóru-Tunguvegur (5917-01)	0,00	14,62	14,62	43	68	32	229
590	04	Klofningsvegur	Stóru-Tunguvegur (5917-01)	Ballarárvegur (5929-01)	0,00	11,22	11,22	20	31	14	82
590	05	Klofningsvegur	Ballarárvegur (5929-01)	Skarð	0,00	8,98	8,98	22	33	15	72
590	06	Klofningsvegur	Skarð	Fagridalur ytri	0,00	13,85	13,85	24	36	16	121
590	07	Klofningsvegur	Fagridalur ytri	Vestfjarðavegur (60-10)	0,00	12,87	12,87	38	58	27	181
			Samtals vegur 590				83,35				1.200
606	01	Karlseyjarvegur	Reykhólasveitarvegur (607-03)	Reykhólar, Hellisbraut	0,00	0,44	0,44	190	342	85	31
607	01	Reykhólasveitarvegur	Vestfjarðavegur (60-24)	Karlseyjarvegur (606-01)	0,00	13,06	13,06	108	195	48	515

Umferðartölur 2011

Vegnr	Kafflarnr	Vegheiti	Heiti upphafspunkts	Heiti endapunkts	Bst	Est	Lengd	ÁDU	SDU	VDU	Eknir þ. km
608	01	Þorskafjarðarvegur	Vestfjarðavegur (60-25)	Sýslumörk (hlið)	0,00	9,91	9,91	13	32	0	47
608	02	Þorskafjarðarvegur	Sýslumörk (hlið)	Djúpvegur (61-24)	0,00	12,90	12,90	12	29	0	57
Samtals vegur 608							22,81				104
610	01	Brjánslækjarvegur	Barðastrandarvegur (62-02)	Brjánslækur, ferjubryggja	0,00	0,38	0,38	82	177	21	11
612	01	Örlygshafnarvegur	Barðastrandarvegur (62-05)	Flugvallarvegur	0,00	11,95	11,95	105	195	46	458
612	02	Örlygshafnarvegur	Flugvallarvegur	Kollsvíkurvegur (615-01)	0,00	12,47	12,47	91	168	40	414
612	03	Örlygshafnarvegur	Kollsvíkurvegur (615-01)	Hvallátur	0,00	17,27	17,27	73	135	32	460
612	04	Örlygshafnarvegur	Hvallátur	Bjargtangar	0,00	4,68	4,68	76	141	34	130
Samtals vegur 612							46,37				1.462
615	01	Kollsvíkurvegur	Örlygshafnarvegur (612-03)	Hænuvíkurvegur (6164-01)	0,00	8,70	8,70	38	73	17	121
615	02	Kollsvíkurvegur	Hænuvíkurvegur (6164-01)	Láginúpur	0,00	11,78	11,78	19	42	10	82
Samtals vegur 615							20,48				202
617	01	Tálknafjarðarvegur	Bíldudalsvegur (63-03)	Tálknafjörður, Strandgata 2	0,00	2,91	2,91	160	255	97	170
619	01	Ketildalvegur	Bíldudalsvegur (63-04)	Bíldudalur, Hafnarteigur	0,00	1,17	1,17	552	694	444	236
620	01	Flugvallarvegur Bíldudal	Bíldudalsvegur (63-04)	Flugvöllur	0,00	0,26	0,26	18	34	8	2
622	01	Svalvogavegur	Vestfjarðavegur (60-40)	Þingeyri, Hafnargata	0,00	0,81	0,81	701	844	593	207
622	02	Svalvogavegur	Þingeyri, Hafnargata	Þingeyri, síðasti ljósastaur	0,00	0,56	0,56	486	582	409	99
622	03	Svalvogavegur	Þingeyri, síðasti ljósastaur	Flugvallarvegur Þingeyri (623-01)	0,00	2,67	2,67	129	219	70	126
622	04	Svalvogavegur	Flugvallarvegur Þingeyri (623-01)	Húsatúnsvegur (6218-01)	0,00	4,91	4,91	52	88	28	93
622	05	Svalvogavegur	Húsatúnsvegur (6218-01)	Aðalból	0,00	21,44	21,44	18	31	10	141
Samtals vegur 622							30,39				666
623	01	Flugvallarvegur Þingeyri	Svalvogavegur (622-04)	Flugvöllur	0,00	0,12	0,12	105	145	67	5
630	01	Skálavíkurvegur	Bolungarvík, Stigahlíð	Skálavík	0,00	11,26	11,26	74	90	62	304
631	01	Flugvallarvegur Ísafirði	Djúpvegur (61-40)	Flugvöllur	0,00	0,28	0,28	274	330	228	28
633	01	Mjóafjarðarvegur	Djúpvegur (61-28), við Vatnsfjörð	Djúpvegur (61-28)	0,00	9,65	9,65	1	3	1	4
633	02	Mjóafjarðarvegur	Djúpvegur (61-28)	Botn (Eyrarfjall)	0,00	13,48	13,48	7	13	3	34
633	03	Mjóafjarðarvegur	Botn (Eyrarfjall)	Djúpvegur (61-29)	0,00	14,38	14,38	27	48	12	142

Umferðartölur 2011

Vegnr	Kaflnr	Vegheiti	Heiti upphafspunkts	Heiti endapunkts	Bst	Est	Lengd	ÁDU	SDU	VDU	Eknir þ. km
			Samtals vegur 633				37,51				180
636	01	Hafnarvegur Ísafirði	Djúpvegur (61-42), um Pollgötu	Sindragata, um Njarðarsund	0,00	0,85	0,85	5650	6919	4717	1.753
637	01	Seljalandsdalsvegur	Vegamót innan Engis	Skíðaskáli	0,00	3,43	3,43	130	58	217	163
643	02	Strandavegur	Djúpvegur (61-22)	Drangnesvegur (645-01) syðri endi	0,00	7,14	7,14	124	228	57	323
643	03	Strandavegur	Drangnesvegur (645-01) syðri endi	Drangnesvegur (645-04) nyrðri endi	0,00	7,74	7,74	55	101	25	155
643	04	Strandavegur	Drangnesvegur (645-04) nyrðri endi	Asparvík	0,00	13,39	13,39	45	83	21	220
643	05	Strandavegur	Asparvík	Kolbeinsvíkurá	0,00	13,28	13,28	41	76	19	199
643	06	Strandavegur	Kolbeinsvíkurá	Djúpavík	0,00	18,71	18,71	38	70	18	260
643	07	Strandavegur	Djúpavík	Gjögur	0,00	18,07	18,07	35	65	16	231
643	08	Strandavegur	Gjögur	Ófeigsfjarðarvegur (649-01)	0,00	11,77	11,77	53	97	24	228
			Samtals vegur 643				90,10				1.615
645	01	Drangnesvegur	Strandavegur (643-03)	Drangnes, litla húsið til vinstri	0,00	14,90	14,90	108	129	90	586
645	02	Drangnesvegur	Drangnes, litla húsið til vinstri	Drangnes, áhaldahús Vg	0,00	0,76	0,76	147	174	133	41
645	03	Drangnesvegur	Drangnes, áhaldahús Vg	Kaldrananes	0,00	11,10	11,10	28	52	13	113
645	04	Drangnesvegur	Kaldrananes	Strandavegur (643-04)	0,00	6,95	6,95	24	45	11	61
			Samtals vegur 645				33,71				802
646	01	Flugvallarvegur Gjögri	Strandavegur (643-08)	Flugvöllur	0,00	1,70	1,70	19	35	9	12
649	01	Ófeigsfjarðarvegur	Strandavegur (643-09)	Eyri í Ingólfsfirði	0,00	4,04	4,04	12	22	5	18
F649	02	Ófeigsfjarðarvegur	Eyri í Ingólfsfirði	Hvalá, göngubrú	0,00	15,79	15,79	6	11	3	35
690	00	Steinadalsvegur	Vestfjarðavegur (60-10)	Gilsfjarðarbrekka	0,00	12,02	12,02	15	26	7	66
690	01	Steinadalsvegur	Gilsfjarðarbrekka	Sýslumörk	0,00	6,40	6,40	2	4	0	5
690	11	Steinadalsvegur	Sýslumörk	Steinadalsvegur (6458-01)	0,00	6,70	6,70	3	7	0	7
690	12	Steinadalsvegur	Steinadalsvegur (6458-01)	Innstrandavegur (68-09)	0,00	3,68	3,68	26	38	14	35
			Samtals vegur 690				28,80				113
702	01	Heggstaðanesvegur	Hringvegur (1-k3)	Bessastaðavegur (7041-01)	0,00	8,74	8,74	41	58	29	131
702	02	Heggstaðanesvegur	Bessastaðavegur (7041-01)	Hringvegur (1-k4)	0,00	8,49	8,49	26	37	18	81
			Samtals vegur 702				17,23				211
704	01	Miðfjarðarvegur	Hringvegur (1-k4)	Vesturárdalsvegur (705-01)	0,00	9,98	9,98	75	108	53	273

Umferðartölur 2011

Vegnr	Kafllnr	Vegheiti	Heiti upphafspunkts	Heiti endapunkts	Bst	Est	Lengd	ÁDU	SDU	VDU	Eknir þ. km
704	02	Miðfjarðarvegur	Vesturárdalsvegur (705-01)	Bjargsgvegur (7086-01)	0,00	17,39	17,39	36	50	25	229
704	03	Miðfjarðarvegur	Bjargsgvegur (7086-01)	Laugarbakkaskóli	0,00	7,04	7,04	61	86	45	157
704	04	Miðfjarðarvegur	Laugarbakkaskóli	Hringvegur (1-k4)	0,00	1,74	1,74	232	331	167	147
Samtals vegur 704							36,15				806
711	00	Vatnsnesvegur	Hvammstangi, Klapparstígur	Hvammstangi, Hvammavegur	0,00	0,47	0,47	1782	2194	1817	306
711	01	Vatnsnesvegur	Hvammstangi, Hvammavegur	Skarð	0,00	10,01	10,01	123	183	89	449
711	02	Vatnsnesvegur	Skarð	Bergsstaðir	0,00	9,00	9,00	47	67	39	154
711	03	Vatnsnesvegur	Bergsstaðir	Þorgrímsstaðavegur (712-01)	0,00	12,18	12,18	43	70	34	191
711	04	Vatnsnesvegur	Þorgrímsstaðavegur (712-01)	Valdalækur	0,00	11,00	11,00	33	54	20	132
711	05	Vatnsnesvegur	Valdalækur	Borgarvegur (717-01)	0,00	13,65	13,65	54	88	32	269
711	06	Vatnsnesvegur	Borgarvegur (717-01)	Síðuvegur (716-02)	0,00	10,44	10,44	69	115	41	263
711	07	Vatnsnesvegur	Síðuvegur (716-02)	Hringvegur (1-k6)	0,00	10,16	10,16	69	117	39	256
Samtals vegur 711							76,91				2.021
714	01	Fitjavegur	Hringvegur (1-k6)	Efri-Fitjavegur (7167-01)	0,00	8,15	8,15	41	58	28	122
714	02	Fitjavegur	Efri-Fitjavegur (7167-01)	Miðfjarðarvegur (704-03)	0,00	6,97	6,97	22	33	15	56
Samtals vegur 714							15,12				178
715	01	Víðidalvegur	Hringvegur (1-k6)	Hrappsstaðavegur (7175-01)	0,00	4,17	4,17	75	107	53	114
715	02	Víðidalvegur	Hrappsstaðavegur (7175-01)	Hringvegur (1-k7)	0,00	8,92	8,92	51	73	37	166
Samtals vegur 715							13,09				280
716	01	Síðuvegur	Hringvegur (1-k6)	Borgarvegur (717-01)	0,00	3,49	3,49	77	131	44	98
717	01	Borgarvegur	Síðuvegur (716-02)	Vatnsnesvegur (711-06)	0,00	13,45	13,45	49	67	39	241
722	01	Vatnsdalsvegur	Hringvegur (1-k8)	Undirfellsrétt	0,00	14,90	14,90	82	121	53	446
722	02	Vatnsdalsvegur	Undirfellsrétt	Grímstunga	0,00	7,89	7,89	54	80	35	156
722	03	Vatnsdalsvegur	Grímstunga	Refabú	0,00	8,97	8,97	29	44	18	95
722	04	Vatnsdalsvegur	Refabú	Hringvegur (1-k8)	0,00	14,78	14,78	102	147	63	550
Samtals vegur 722							46,54				1.247
724	01	Reykjabraut	Hringvegur (1-k9)	Svínvetningabraut (731-02)	0,00	12,84	12,84	93	136	60	436
726	01	Auðkúluvegur	Reykjabraut (724-01)	Svínvetningabraut (731-02)	0,00	14,60	14,60	56	81	35	298
731	01	Svínvetningabraut	Hringvegur (1-m0)	Reykjabraut (724-01)	0,00	13,55	13,55	76	110	48	377

Umferðartölur 2011

Vegnr	Kafflanr	Vegheiti	Heiti upphafspunkts	Heiti endapunkts	Bst	Est	Lengd	ÁDU	SDU	VDU	Eknir þ. km
731	02	Svínvetningabraut	Reykjabraut (724-01)	Kjalvegur (35-18)	0,00	13,95	13,95	56	81	35	285
731	03	Svínvetningabraut	Kjalvegur (35-18)	Hringvegur (1-m4)	0,00	5,16	5,16	98	166	54	185
Samtals vegur 731							32,66				847
734	01	Svartárdalsvegur	Hringvegur (1-m4)	Bergsstaðir	0,00	10,59	10,59	41	76	22	158
734	02	Svartárdalsvegur	Bergsstaðir	Hvammur	0,00	5,90	5,90	19	36	12	41
734	03	Svartárdalsvegur	Hvammur	Fossar	0,00	7,99	7,99	12	18	5	35
734	04	Vesturheiðarvegur	Fossar	Mælifellsdalsvegur (756-01)	0,00	17,19	17,19	3	7	0	22
734	05	Vesturheiðarvegur	Mælifellsdalsvegur (756-01)	Strangakvísl	0,00	22,54	22,54	4	10	0	33
Samtals vegur 734							64,21				289
F734	06	Vesturheiðarvegur	Strangakvísl	Kjalvegur (35-15)	0,00	13,90	13,90	1	4	0	5
735	01	Þjófadallvegur	Kjalvegur (35-15)	Hveravellir	0,00	1,97	1,97	52	140	3	37
F735	02	Þjófadallvegur	Hveravellir	Þjófadallir	0,00	10,59	10,59	11	25	1	43
744	01	Þverárfjallsvegur	Skagastrandarvegur (74-02)	Þverá (bær)	0,00	9,24	9,24	380	555	251	1.282
744	02	Þverárfjallsvegur	Þverá (bær)	Skagavegur (745-08)	0,00	11,59	11,59	355	530	224	1.502
744	03	Þverárfjallsvegur	Skagavegur (745-08)	Sauðárkrókur, Eyrarvegur	0,00	16,09	16,09	463	691	292	2.717
744	04	Þverárfjallsvegur	Sauðárkrókur, Eyrarvegur	Sauðárkróksbraut (75-05)	0,00	2,56	2,56	2105	2723	1584	1.967
Samtals vegur 744							39,48				7.467
745	01	Skagavegur	Skagastrandarvegur (74-03)	Örlygsstaðir	0,00	10,29	10,29	53	72	41	201
745	02	Skagavegur	Örlygsstaðir	Króksselsvegur (7440-01)	0,00	7,09	7,09	33	49	20	85
745	03	Skagavegur	Króksselsvegur (7440-01)	Hafnaá	0,00	13,11	13,11	26	40	14	124
745	04	Skagavegur	Hafnaá	Sýslumörk	0,00	11,72	11,72	13	18	5	56
745	05	Skagavegur	Sýslumörk	Keta	0,00	11,43	11,43	19	25	13	79
745	06	Skagavegur	Keta	Selárvegur (7458-01)	0,00	11,30	11,30	24	35	18	99
745	07	Skagavegur	Selárvegur (7458-01)	Skefilsstaðir	0,00	7,82	7,82	33	49	20	94
745	08	Skagavegur	Skefilsstaðir	Þverárfjallsvegur (744-03)	0,00	10,11	10,11	50	66	36	185
Samtals vegur 745							82,87				923
746	01	Tindastólsvegur	Þverárfjallsvegur (744-03)	Skíðasvæði	0,00	4,00	4,00	29	14	49	42
749	01	Flugvallarvegur Sauðárkróki	Sauðárkróksbraut (75-06)	Flugvöllur, gafl flugskýlis	0,00	0,49	0,49	46	57	36	8
751	01	Efribyggðarvegur	Skagafjarðarvegur (752-01) við Álftagerði	Skagafjarðarvegur (752-02) norðan Mælifells	0,00	12,31	12,31	28	45	17	126

Umferðartölur 2011

Vegnr	Kafflar	Vegheiti	Heiti upphafspunkts	Heiti endapunkts	Bst	Est	Lengd	ÁDU	SDU	VDU	Eknir þ. km
752	01	Skagafjarðarvegur	Hringvegur (1-m6)	Héraðsdalsvegur (754-01)	0,00	9,76	9,76	404	677	235	1.439
752	02	Skagafjarðarvegur	Héraðsdalsvegur (754-01)	Svartárdalsvegur (755-01)	0,00	13,90	13,90	184	335	89	934
752	03	Skagafjarðarvegur	Svartárdalsvegur (755-01)	Austurdalsvegur (758-01)	0,00	7,72	7,72	85	156	42	240
752	04	Skagafjarðarvegur	Austurdalsvegur (758-01)	Litluhlíðarvegur (7555-01)	0,00	5,31	5,31	33	61	16	64
Samtals vegur 752							36,69				2.676
F752	05	Skagafjarðarleið	Litluhlíðarvegur (7555-01)	Ásbjarnarvötn	0,00	32,23	32,23	4	8	0	47
F752	06	Skagafjarðarleið	Ásbjarnarvötn	Eyjafjarðarleið (F821-08)	0,00	22,23	22,23	4	8	0	32
F752	07	Skagafjarðarleið	Eyjafjarðarleið (F821-08)	Sprengisandsleið (F26-15)	0,00	29,32	29,32	5	13	0	54
Samtals vegur F752							83,78				133
756	01	Mælifellsdalsvegur	Efribyggðarvegur (751-01)	Vesturheiðarvegur (734-05)	0,00	37,34	37,34	4	10	0	55
756	02	Mælifellsdalsvegur	Vesturheiðarvegur (734-04)	Kjalvegur (35-17)	0,00	8,62	8,62	4	10	0	13
Samtals vegur 756							45,96				67
764	01	Hegranesvegur	Sauðárkróksbraut (75-06)	Eyhildarholtsvegur (7606-01)	0,00	11,25	11,25	65	82	52	267
764	02	Hegranesvegur	Eyhildarholtsvegur (7606-01)	Sauðárkróksbraut (75-06)	0,00	9,35	9,35	48	60	38	164
Samtals vegur 764							20,60				431
767	01	Hólavegur	Siglufjarðarvegur (76-03)	Hólar	0,00	10,75	10,75	212	287	165	832
792	01	Hafnarvegur Siglufirði	Siglufjarðarvegur (76-13)	Hafnarsvæði	0,00	0,44	0,44	753	902	686	121
793	01	Skarðsvegur	Siglufjarðarvegur (76-15)	Skíðasvæði Skarðsdal	0,00	2,35	2,35	126	56	93	108
793	02	Skarðsvegur	Skíðasvæði Skarðsdal	Siglufjarðarvegur (76-09)	0,00	10,16	10,16	28	46	9	104
Samtals vegur 793							12,51				212
801	01	Hafnarvegur Hrísey	Ferjuhöfn	Aðalgata	0,00	0,18	0,18	10	17	6	1
805	01	Svarfaðardalsvegur	Ólafsfjarðarvegur (82-03)	Tunguvegur (806-01)	0,00	10,50	10,50	372	471	306	1.427
806	01	Tunguvegur	Svarfaðardalsvegur (805-02)	Skíðadalsvegur (807-02)	0,00	1,44	1,44	104	138	80	55
807	01	Skíðadalsvegur	Ólafsfjarðarvegur (82-03)	Tunguvegur (806-01)	0,00	10,37	10,37	163	216	126	617
808	01	Árskógssandsvegur	Ólafsfjarðarvegur (82-03)	Árskógssandur, Öldugata	0,00	1,86	1,86	377	501	290	256
808	02	Árskógssandsvegur	Árskógssandur, Öldugata	Ferjubryggja	0,00	0,33	0,33	433	576	334	52

Umferðartölur 2011

Vegnr	Kafflanr	Vegheiti	Heiti upphafspunkts	Heiti endapunkts	Bst	Est	Lengd	ÁDU	SDU	VDU	Eknir þ. km
			Samtals vegur 808				2,19				308
809	01	Hauganesvegur	Ólafsfjarðarvegur (82-03)	Hauganes, Lyngholt	0,00	1,93	1,93	290	386	223	204
810	01	Hafnarvegur Dalvík	Ólafsfjarðarvegur (82-04)	Ferjubryggja	0,00	0,25	0,25	531	650	473	48
815	01	Hörgárdalsvegur	Hringvegur (1-p4)	Ólafsfjarðarvegur (82-01)	0,00	13,61	13,61	97	130	73	483
816	01	Dagverðareyrarvegur	Hringvegur (1-p6)	Ólafsfjarðarvegur (82-01)	0,00	10,38	10,38	97	130	74	367
819	01	Hafnarvegur Akureyri	Hringvegur (1-p7)	Skipatangi, hafnarsvæði	0,00	0,55	0,55	12489	12482	12904	2.507
820	01	Flugvallarvegur Akureyri	Eyjafjarðarbraut vestri (821-01)	Flugstöð, brottför	0,00	0,19	0,19	1204	1436	1032	83
821	00	Eyjafjarðarbraut vestri	Hringvegur (1-p9)	Flugvallarvegur Akureyri (820-01)	0,00	1,78	1,78	3938	4697	3376	2.559
821	01	Eyjafjarðarbraut vestri	Flugvallarvegur Akureyri (820-01)	Kristnesvegur (822-01)	0,00	5,70	5,70	1653	1977	1407	3.440
821	02	Eyjafjarðarbraut vestri	Kristnesvegur (822-01)	Miðbraut (823-01)	0,00	3,94	3,94	1188	1522	903	1.708
821	03	Eyjafjarðarbraut vestri	Miðbraut (823-01)	Finnastaðavegur (824-01)	0,00	5,61	5,61	508	651	386	1.040
821	04	Eyjafjarðarbraut vestri	Finnastaðavegur (824-01)	Eyjafjarðarbraut eystri (829-02)	0,00	7,82	7,82	356	455	270	1.016
821	05	Eyjafjarðarbraut vestri	Eyjafjarðarbraut eystri (829-02)	Gullbrekkuvegur (8364-01)	0,00	7,49	7,49	178	229	135	487
821	06	Eyjafjarðarbraut vestri	Gullbrekkuvegur (8364-01)	Halldórsstaðavegur (8374-01)	0,00	10,36	10,36	57	73	43	216
			Samtals vegur 821				42,70				10.465
F821	07	Eyjafjarðarleið	Halldórsstaðavegur (8374-01)	Dragaleið (F881-01)	0,00	36,99	36,99	9	23	1	122
F821	08	Eyjafjarðarleið	Dragaleið (F881-01)	Skagafjarðarleið (F752-07)	0,00	4,70	4,70	8	15	0	14
			Samtals vegur F821				41,69				135
822	01	Kristnesvegur	Eyjafjarðarbraut vestri (821-02) norðan Kristness	Kristnes	0,00	0,98	0,98	121	155	92	43
823	01	Miðbraut	Eyjafjarðarbraut vestri (821-03)	Eyjafjarðarbraut eystri (829-02)	0,00	2,12	2,12	298	384	227	231
824	01	Finnastaðavegur	Eyjafjarðarbraut vestri (821-04)	Dalsvegur (825-02)	0,00	6,85	6,85	200	256	152	500
825	01	Dalsvegur	Eyjafjarðarbraut vestri (821-04)	Finnastaðavegur (824-01)	0,00	3,47	3,47	100	128	76	127
826	01	Hólavegur	Eyjafjarðarbraut vestri (821-05) hjá Sandhólum	Eyjafjarðarbraut vestri (821-06) á mótis við Vatnsei	0,00	12,23	12,23	52	66	39	232
828	01	Veigastaðavegur	Hringvegur (1-q1)	Vaðlaheiðarvegur (832-01)	0,00	1,27	1,27	407	493	329	189
829	01	Eyjafjarðarbraut eystri	Hringvegur (1-q0)	Miðbraut (823-01)	0,00	11,43	11,43	825	999	665	3.440
829	02	Eyjafjarðarbraut eystri	Miðbraut (823-01)	Eyjafjarðarbraut vestri (821-05)	0,00	15,75	15,75	103	133	80	592

Umferðartölur 2011

Vegnr	Kafflanr	Vegheiti	Heiti upphafspunkts	Heiti endapunkts	Bst	Est	Lengd	ÁDU	SDU	VDU	Eknir þ. km
			Samtals vegur 829				27,18				4.032
830	02	Svalbarðseyrarvegur	Hringvegur (1-q2)	Svalbarðseyri, Laugartún	0,00	0,67	0,67	430	525	346	105
832	01	Vaðlaheiðarvegur	Veigastaðavegur (828-01)	Geldingsá	0,00	4,00	4,00	120	145	96	175
832	02	Vaðlaheiðarvegur	Geldingsá	Illugastaðavegur (833-01)	0,00	15,09	15,09	6	15	0	33
			Samtals vegur 832				19,09				208
833	01	Illugastaðavegur	Hringvegur (1-q4)	Vaglaskógarvegur (836-01)	0,00	4,86	4,86	150	254	84	266
835	01	Fnjóskadalsvegur eystri	Hringvegur (1-q5)	Böðvarnesvegur (8604-01)	0,00	9,40	9,40	59	96	36	202
835	02	Fnjóskadalsvegur eystri	Böðvarnesvegur (8604-01)	Grenivíkurvegur (83-03)	0,00	13,01	13,01	54	86	32	256
			Samtals vegur 835				22,41				459
836	01	Vaglaskógarvegur	Hringvegur (1-q5)	Illugastaðavegur (833-02) hjá Hróarsstöðum	0,00	5,59	5,59	70	114	45	143
837	03	Hlíðarfjallsvegur	Akureyri, Rangárvellir	Skíðasvæði í Hlíðarfjalli	0,00	4,43	4,43	262	216	325	424
F839	01	Leirdalsheiðarvegur	Grenivíkurvegur (83-03)	Hvalvatnsfjörður, sjávarkambur	0,00	27,33	27,33	3	6	0	30
842	01	Bárðardalsvegur vestri	Hringvegur (1-q6)	Hlíðarendavegur (8703-01)	0,00	10,81	10,81	58	95	31	229
842	02	Bárðardalsvegur vestri	Hlíðarendavegur (8703-01)	Bárðardalsvegur eystri (844-02)	0,00	12,69	12,69	42	68	22	195
842	03	Bárðardalsvegur vestri	Bárðardalsvegur eystri (844-02)	Engjavegur (8711-01)	0,00	5,80	5,80	41	68	22	87
842	04	Bárðardalsvegur vestri	Engjavegur (8711-01)	Sprengisandsleið (F26-16)	0,00	8,14	8,14	34	58	17	101
			Samtals vegur 842				37,44				611
843	01	Lundarbrennuvegur	Bárðardalsvegur eystri (844-02)	Mývatnsheiðarvegur (8819-02)	0,00	11,81	11,81	34	58	17	147
844	01	Bárðardalsvegur eystri	Hringvegur (1-q7)	Arnarstaðir	0,00	11,90	11,90	53	89	29	230
844	02	Bárðardalsvegur eystri	Arnarstaðir	Bárðardalsvegur vestri (842-03)	0,00	10,76	10,76	37	62	21	145
			Samtals vegur 844				22,66				376
845	01	Aðaldalsvegur	Hringvegur (1-q8)	Staðarbraut (854-01)	0,00	10,40	10,40	313	457	224	1.188
845	02	Aðaldalsvegur	Staðarbraut (854-01)	Norðasturvegur (85-03)	0,00	6,77	6,77	336	491	241	830
			Samtals vegur 845				17,17				2.018
848	01	Mývatnssveitarvegur	Hringvegur (1-r0)	Garðsvegur (8827-01)	0,00	8,69	8,69	590	1011	335	1.872

Umferðartölur 2011

Vegnr	Kaflnr	Vegheiti	Heiti upphafspunkts	Heiti endapunkts	Bst	Est	Lengd	ÁDU	SDU	VDU	Eknir þ. km
848	02	Mývatnssveitarvegur	Garðsvegur (8827-01)	Hringvegur (1-r2)	0,00	11,28	11,28	632	1062	370	2.603
Samtals vegur 848							19,97				4.474
859	01	Hafnarvegur Húsavík	Norðausturvegur (85-05)	Hafnarsvæði, endi gangbrautar	0,00	0,54	0,54	561	748	460	111
860	01	Grjótagjárvegur	Mývatnssveitarvegur (848-02)	Hringvegur (1-r2)	0,00	4,24	4,24	94	179	41	145
861	01	Ásbyrgisvegur	Norðausturvegur (85-11)	Ásbyrgi, innra bílastæði	0,00	3,73	3,73	202	321	141	275
862	01	Dettifossvegur	Hringvegur (1-r5)	Dettifossvegur vestri (886-01)	0,00	21,12	21,12	25	52	8	193
862	02	Dettifossvegur	Dettifossvegur vestri (886-01)	Vesturdalsvegur (888-01)	0,00	20,26	20,26	26	56	1	192
862	03	Dettifossvegur	Vesturdalsvegur (888-01)	Tóveggjarvegur (8896-01)	0,00	9,68	9,68	49	105	1	173
862	04	Dettifossvegur	Tóveggjarvegur (8896-01)	Norðausturvegur (85-11)	0,00	2,62	2,62	64	133	24	61
Samtals vegur 862							53,68				619
863	01	Kröfluvegur	Hringvegur (1-r3)	Víti	0,00	8,97	8,97	224	340	126	733
863	02	Leirhnúksvegur	Kröfluvegur (863-01)	Leirhnúkur, gönguleið	0,00	0,14	0,14	11	23	2	1
Samtals vegur 863							9,11				734
864	00	Hólsfjallavegur	Hringvegur (1-r7)	Grímsstaðir	0,00	3,23	3,23	131	272	46	154
864	01	Hólsfjallavegur	Grímsstaðir	Dældarás	0,00	15,27	15,27	104	270	14	580
864	02	Hólsfjallavegur	Dældarás	Dettifossvegur eystri (890-01)	0,00	12,78	12,78	120	249	1	560
864	03	Hólsfjallavegur	Dettifossvegur eystri (890-01)	Hafursstaðir	0,00	13,66	13,66	84	173	1	419
864	04	Hólsfjallavegur	Hafursstaðir	Norðausturvegur (85-12)	0,00	11,87	11,87	121	250	42	524
Samtals vegur 864							56,81				2.237
869	02	Langanesvegur	Norðausturvegur (85-27)	Þórshöfn (vegrist)	0,00	1,59	1,59	702	830	624	407
869	03	Langanesvegur	Þórshöfn (vegrist)	Flugvallarvegur Þórshöfn (871-01)	0,00	1,58	1,58	131	166	104	76
869	04	Langanesvegur	Flugvallarvegur Þórshöfn (871-01)	Hlíð	0,00	11,95	11,95	66	83	52	288
869	05	Langanesvegur	Hlíðarvegur (8998-01)	Skálar	0,00	30,16	30,16	19	50	2	209
Samtals vegur 869							45,28				980
870	01	Sléttuvegur	Norðausturvegur (85-15)	Kópaskersvegur (870-11)	0,00	4,23	4,23	183	273	120	283
870	02	Sléttuvegur	Kópaskersvegur (870-11)	Leirhafnarvegur (8946-01)	0,00	13,58	13,58	46	59	36	228
870	03	Sléttuvegur	Leirhafnarvegur (8946-01)	Sigurðarstaðavegur (8953-01)	0,00	14,35	14,35	36	59	21	189
870	04	Sléttuvegur	Sigurðarstaðavegur (8953-01)	Skinnaþón	0,00	11,37	11,37	36	59	21	149
870	05	Sléttuvegur	Skinnaþón	Raufarhöfn, Höfðabraut	0,00	14,11	14,11	46	59	36	237
870	11	Kópaskersvegur	Sléttuvegur (870-02)	Kópasker, Akurgerði	0,00	0,21	0,21	221	286	182	17

Umferðartölur 2011

Vegnr	Kafflanr	Vegheiti	Heiti upphafspunkts	Heiti endapunkts	Bst	Est	Lengd	ÁDU	SDU	VDU	Eknir þ. km
			Samtals vegur 870				57,85				1.102
871	01	Flugvallarvegur Þórshöfn	Langanesvegur (869-04)	Flugvöllur	0,00	0,47	0,47	5	8	2	1
874	01	Raufarhafnarvegur	Norðausturvegur (85-23)	Sveinungsvíkurvegur (8960-01)	0,00	13,84	13,84	64	98	35	323
874	02	Raufarhafnarvegur	Sveinungsvíkurvegur (8960-01)	Raufarhöfn, Tjarnarholt	0,00	4,94	4,94	89	140	59	160
874	03	Raufarhafnarvegur	Raufarhöfn, Tjarnarholt	Raufarhöfn, Höfðabraut	0,00	1,33	1,33	164	258	101	80
			Samtals vegur 874				20,11				563
F881	01	Dragaleið	Eyjafjarðarleið (F821-08)	Sprengisandsleið (F26-16)	0,00	18,30	18,30	3	8	0	20
882	01	Leyningshólavegur	Villingadalsvegur (8370-01)	Leyningshólar	0,00	1,57	1,57	11	20	4	6
883	01	Goðafossvegur	Hringvegur (1-q6)	Goðafoss	0,00	0,34	0,34	328	568	163	41
884	01	Dimmuborgavegur	Mývatnssveitarvegur (848-02)	Dimmuborgir	0,00	1,32	1,32	258	491	37	124
885	01	Námaskarðsvegur	Hringvegur (1-r3)	Hverarönd	0,00	0,37	0,37	298	618	36	40
886	01	Dettifossvegur vestri	Dettifossvegur (862-02)	Dettifoss	0,00	3,02	3,02	49	105	1	54
887	01	Tungnavegur	Dettifossvegur (862-02)	Bílastæði, Hólmatungum	0,00	1,15	1,15	49	105	1	21
888	01	Vesturdalsvegur	Dettifossvegur (862-03)	Bílastæði, Vesturdal	0,00	1,97	1,97	53	111	20	38
890	01	Dettifossvegur eystri	Hólsfjallavegur (864-03)	Dettifoss	0,00	0,78	0,78	173	358	60	49
F894	01	Öskjuvatnsvegur	Austurleið (F910-04)	Öskjuvatn	0,00	7,86	7,86	28	75	1	80
F899	01	Flateyjarðalsvegur	Fnjóskadalsvegur eystri (835-02)	Brettingsstaðir	0,00	32,62	32,62	4	9	0	48
901	01	Möðrudalsleið	Hringvegur (1-s3)	Arnardalsleið (F905-01)	0,00	10,84	10,84	32	83	5	127
901	02	Möðrudalsleið	Arnardalsleið (F905-01)	Brúarvegur (907-01)	0,00	21,36	21,36	14	38	2	109
901	03	Möðrudalsleið	Brúarvegur (907-01)	Hringvegur (1-s6)	0,00	7,73	7,73	20	53	4	56
			Samtals vegur 901				39,93				292
F902	01	Kverkfjallaleið	Austurleið (F910-06)	Kverkjökull	0,00	44,03	44,03	5	14	1	88
F903	01	Hvannalindavegur	Austurleið (F910-06)	Kverkfjallaleið (F902-01)	0,00	26,42	26,42	4	10	0	39

Umferðartölur 2011

Vegnr	Kafflanr	Vegheiti	Heiti upphafspunkts	Heiti endapunkts	Bst	Est	Lengd	ÁDU	SDU	VDU	Eknir þ. km
F905	01	Arnardalsleið	Möðrudalsleið (901-02)	Austurleið (F910-07)	0,00	21,08	21,08	8	23	1	62
907	01	Brúarvegur	Möðrudalsleið (901-02)	Austurleið (F910-07)	0,00	23,93	23,93	10	24	1	86
F909	01	Snæfellsleið	Austurleið (910-10)	Eyjabakkajökull	0,00	31,90	31,90	9	23	1	105
F910	01	Austurleið	Sprengisandsleið (F26-14)	Gæsavatnaleið vestri endi	0,00	23,76	23,76	5	14	0	43
F910	02	Austurleið	Gæsavatnaleið vestri endi	Gæsavatnaleið eystri endi	0,00	64,35	64,35	1	5	0	23
F910	03	Austurleið	Gæsavatnaleið eystri endi	Öskjuvatnsvegur (F894-01)	0,00	30,73	30,73	4	10	1	45
F910	04	Austurleið	Öskjuvatnsvegur (F894-01)	Öskjuleið (F88-02)	0,00	12,81	12,81	23	62	0	108
F910	05	Austurleið	Öskjuleið (F88-02)	Kverkfjallaleið (F902-01)	0,00	12,25	12,25	14	38	1	63
F910	06	Austurleið	Kverkfjallaleið (F902-01)	Arnardalsleið (F905-01)	0,00	39,67	39,67	11	29	1	154
F910	07	Austurleið	Arnardalsleið (F905-01)	Brúarvegur (907-01)	0,00	20,89	20,89	9	21	1	66
F910	08	Austurleið	Austurleið (F910-07)	Kárahnjúkar, yfirfallsbrú	0,00	27,77	27,77	6	15	0	61
			Samtals vegur F910				232,23				563
910	09	Austurleið	Kárahnjúkar, yfirfallsbrú	Snæfellsleið (F909-01)	0,00	18,17	18,17	39	105	2	259
910	10	Austurleið	Snæfellsleið (F909-01)	Aðgöng II	0,00	15,87	15,87	45	120	3	261
910	11	Austurleið	Aðgöng II	Aðgöng I	0,00	16,25	16,25	37	90	4	219
910	12	Austurleið	Aðgöng I	Fljótsdalsvegur (933-01)	0,00	10,90	10,90	37	90	4	147
910	21	Laugarfellsvegur	Austurleið (910-10)	Laugarfell, bílastæði	0,00	1,90	1,90	8	22	1	6
			Samtals vegur 910				63,09				892
916	01	Flugvallarvegur Vopnafirði	Hlíðarvegur (917-07)	Flugvöllur	0,00	0,10	0,10	152	210	103	6
917	01	Hlíðarvegur	Hringvegur (1-t0)	Hallgeirsstaðavegur (9191-01)	0,00	10,60	10,60	88	151	44	340
917	02	Hlíðarvegur	Hallgeirsstaðavegur (9191-01)	Eyjavegur (921-01)	0,00	13,49	13,49	62	108	31	305
917	03	Hlíðarvegur	Eyjavegur (921-01)	Biskupshóll (vegrist)	0,00	9,02	9,02	40	72	20	132
917	04	Hlíðarvegur	Biskupshóll (vegrist)	Norðurbrún (varða)	0,00	9,37	9,37	25	60	0	86
917	05	Hlíðarvegur	Norðurbrún (varða)	Vindfell	0,00	10,85	10,85	25	60	0	99
917	06	Hlíðarvegur	Vindfell	Sunnudalsvegur (919-01)	0,00	11,30	11,30	79	143	35	326
917	07	Hlíðarvegur	Sunnudalsvegur (919-01)	Hofsárdalsvegur (920-01)	0,00	1,81	1,81	187	257	125	123
917	08	Hlíðarvegur	Hofsárdalsvegur (920-01)	Vopnafjörður, Kolbeinsgata 64	0,00	2,71	2,71	381	587	207	377
917	09	Hlíðarvegur	Vopnafjörður, Kolbeinsgata 64	Vopnafjörður, Steinholt	0,00	1,40	1,40	800	857	435	409
917	10	Hlíðarvegur	Vopnafjörður, Steinholt	Norðausturvegur (85-37)	0,00	0,77	0,77	205	343	109	58
			Samtals vegur 917				71,32				2.254
918	01	Hafnarvegur Vopnafirði	Hlíðarvegur (917-09)	Hafnarsvæði	0,00	0,61	0,61	800	1045	650	178
919	01	Sunnudalsvegur	Hlíðarvegur (917-07)	Guðmundarstaðir	0,00	9,41	9,41	48	87	21	165

Umferðartölur 2011

Vegnr	Kafflanr	Vegheiti	Heiti upphafspunkts	Heiti endapunkts	Bst	Est	Lengd	ÁDU	SDU	VDU	Eknir þ. km
919	02	Sunnudalsvegur	Guðmundarstaðir	Hofsárdalsvegur (920-02)	0,00	6,74	6,74	35	63	16	86
Samtals vegur 919							16,15				251
920	01	Hofsárdalsvegur	Hlíðarvegur (917-08)	Sunnudalsvegur (919-02)	0,00	14,01	14,01	97	141	69	496
920	02	Hofsárdalsvegur	Sunnudalsvegur (919-02)	Burstarfell, hring sjá	0,00	5,89	5,89	35	63	16	75
Samtals vegur 920							19,90				571
923	00	Jökuldalsvegur	Hringvegur (1-s6)	Jökuldalsvegur (923-01)	0,00	6,07	6,07	5	10	2	11
923	01	Jökuldalsvegur	Hringvegur (1-s7)	Hákonarstaðir	0,00	14,91	14,91	29	56	11	158
923	02	Jökuldalsvegur	Hákonarstaðir	Búðará	0,00	7,93	7,93	23	45	9	67
923	03	Jökuldalsvegur	Búðará	Austurleið (F910-07)	0,00	8,29	8,29	17	34	6	51
923	04	Jökuldalsvegur	Austurleið (F910-07)	Aðalból	0,00	11,66	11,66	11	23	5	47
Samtals vegur 923							48,86				334
F923	05	Jökuldalsvegur	Aðalból	Austurleið (910-10)	0,00	17,86	17,86	5	13	0	33
924	01	Jökuldalsvegur eystri	Hringvegur (1-s8)	Refshöfði	0,00	10,96	10,96	13	25	6	52
924	02	Jökuldalsvegur eystri	Refshöfði	Hringvegur (1-t0)	0,00	11,60	11,60	16	29	6	68
Samtals vegur 924							22,56				120
925	01	Hróarstunguvegur	Hringvegur (1-t0)	Húseyjarvegur (926-01)	0,00	9,25	9,25	39	67	20	132
925	02	Hróarstunguvegur	Húseyjarvegur (926-01)	Lagarfossvegur (944-02)	0,00	8,67	8,67	24	39	12	76
925	03	Hróarstunguvegur	Lagarfossvegur (944-02)	Vífilsstaðavegur (9274-01)	0,00	12,98	12,98	61	97	37	289
925	04	Hróarstunguvegur	Vífilsstaðavegur (9274-01)	Hringvegur (1-t1)	0,00	10,72	10,72	100	127	77	391
Samtals vegur 925							41,62				888
931	00	Upphéraðsvegur	Hringvegur (1-t2)	Fellabær, Ullartangi	0,00	0,24	0,24	1012	1146	963	89
931	01	Upphéraðsvegur	Fellabær, Ullartangi	Rauðalækjarvegur (9308-01)	0,00	7,55	7,55	110	183	56	303
931	02	Upphéraðsvegur	Rauðalækjarvegur (9308-01)	Skeggjastaðir	0,00	10,18	10,18	55	91	31	204
931	03	Upphéraðsvegur	Skeggjastaðir	Brekkugerðisvegur (9332-01)	0,00	10,28	10,28	55	91	39	206
931	04	Upphéraðsvegur	Brekkugerðisvegur (9332-01)	Fljótsdalsvegur (933-01)	0,00	3,77	3,77	54	91	31	74
931	05	Upphéraðsvegur	Fljótsdalsvegur (933-01)	Gilsá (sýslumörk)	0,00	1,87	1,87	157	264	89	107
931	06	Upphéraðsvegur	Gilsá (sýslumörk)	Hallormsstaður	0,00	5,66	5,66	166	278	94	343
931	08	Upphéraðsvegur	Hallormsstaður	Gunnlaugsstaðavegur (9377-01)	0,00	9,45	9,45	238	400	135	821
931	09	Upphéraðsvegur	Gunnlaugsstaðavegur (9377-01)	Hringvegur (1-t5)	0,00	5,69	5,69	288	484	163	598
Samtals vegur 931							54,69				2.746

Umferðartölur 2011

Vegnr	Kafflanr	Vegheiti	Heiti upphafspunkts	Heiti endapunkts	Bst	Est	Lengd	ÁDU	SDU	VDU	Eknir þ. km
933	01	Fljótisdalsvegur	Upphéraðsvegur (931-05)	Norðurdalsvegur í Fljótisdal (9340-01)	0,00	7,42	7,42	133	245	65	360
933	02	Fljótisdalsvegur	Norðurdalsvegur í Fljótisdal (9340-01)	Suðurdalsvegur (935-01)	0,00	1,95	1,95	17	34	6	12
933	03	Fljótisdalsvegur	Suðurdalsvegur (935-01)	Upphéraðsvegur (931-05)	0,00	7,54	7,54	12	23	6	33
Samtals vegur 933							16,91				405
936	01	Þórdalsheiðarvegur	Hringvegur (1-t6)	Áreyjavegur (9551-01)	0,00	16,37	16,37	5	14	1	30
936	02	Þórdalsheiðarvegur	Áreyjavegur (9551-01)	Suðurfjarðavegur (96-03)	0,00	4,92	4,92	17	22	15	31
Samtals vegur 936							21,29				60
937	01	Skriðdalsvegur	Upphéraðsvegur (931-09)	Geirólfsstaðir	0,00	11,65	11,65	25	42	10	106
937	02	Skriðdalsvegur	Geirólfsstaðir	Hringvegur (1-t7)	0,00	7,54	7,54	12	22	5	33
Samtals vegur 937							19,19				139
939	01	Axarvegur	Hringvegur (1-t8)	Ódáðavatnsvegur	0,00	8,68	8,68	79	180	3	250
939	02	Axarvegur	Ódáðavatnsvegur	Hringvegur (1-u5)	0,00	9,91	9,91	79	180	3	286
Samtals vegur 939							18,59				536
941	01	Flugvallarvegur Egilsstöðum	Hringvegur (1-t3)	Flugvöllur	0,00	0,55	0,55	495	623	451	99
944	01	Lagarfossvegur	Borgarfjarðarvegur (94-06)	hlið	0,00	8,04	8,04	24	49	9	70
944	02	Lagarfossvegur	hlið	Hróarstunguvegur (925-03)	0,00	1,77	1,77	24	49	9	16
Samtals vegur 944							9,81				86
946	01	Hólalandsvegur	Borgarfjarðarvegur (94-08)	Gilsárvallavegur (9495-01)	0,00	4,64	4,64	52	80	24	88
946	02	Hólalandsvegur	Gilsárvallavegur (9495-01)	Hvannstóð	0,00	2,91	2,91	36	56	17	38
Samtals vegur 946							7,55				126
F946	03	Loðmundarfjarðarvegur	Hvannstóð	Klyppstaður	0,00	27,40	27,40	9	24	1	90
952	01	Hánefsstaðavegur	Seyðisfjarðarvegur (93-05)	Seyðisfjarðarvegur (93-07)	0,00	0,45	0,45	4730	5448	4053	777
953	01	Mjóáfjarðarvegur	Norðfjarðarvegur (92-03)	Háheiði	0,00	11,27	11,27	11	30	0	45
953	02	Mjóáfjarðarvegur	Háheiði	Fjörður (bær)	0,00	8,42	8,42	11	30	0	34
953	03	Mjóáfjarðarvegur	Fjörður (bær)	Brekkuvegur (9509-01)	0,00	12,21	12,21	19	50	0	85
Samtals vegur 953							31,90				164

Umferðartölur 2011

Vegnr	Kafflanr	Vegheiti	Heiti upphafspunkts	Heiti endapunkts	Bst	Est	Lengd	ÁDU	SDU	VDU	Eknir þ. km
954	02	Helgustaðavegur	Mjóeyri	Stóra Breiðavík	0,00	9,80	9,80	26	51	12	93
955	01	Vattarnesvegur	Suðurfjarðavegur (96-03)	Eyri	0,00	10,44	10,44	29	51	14	111
955	02	Vattarnesvegur	Eyri	Hafranes	0,00	9,66	9,66	25	44	12	88
955	03	Vattarnesvegur	Hafranes	Vattarnesvegur 2 (9567-01)	0,00	8,99	8,99	23	41	11	75
955	04	Vattarnesvegur	Vattarnesvegur 2 (9567-01)	Kolfreyjustaðarvegur (9569-01)	0,00	6,94	6,94	25	44	12	63
955	05	Vattarnesvegur	Kolfreyjustaðarvegur (9569-01)	Búðir, Skólavegur e. endi	0,00	9,79	9,79	44	78	22	157
955	06	Vattarnesvegur	Búðir, Skólavegur e. endi	Búðir, Skólavegur v. endi	0,00	2,07	2,07	879	1177	615	664
955	07	Vattarnesvegur	Búðir, Skólavegur v. endi	Suðurfjarðavegur (96-07)	0,00	1,01	1,01	500	702	363	184
			Samtals vegur 955				48,90				1.343
958	01	Vöðlavíkurvegur	Helgustaðavegur (954-02)	Vöðlavík	0,00	13,00	13,00	9	23	1	43
F959	01	Viðfjarðarvegur	Vöðlavíkurvegur (958-01) á Víkurheiði	Viðfjörður	0,00	7,61	7,61	4	9	0	11
F980	01	Kollumúlavegur	Hringvegur (1-v4)	Illikambur	0,00	24,81	24,81	6	10	0	50
981	01	Almannaskarðsvegur	Hringvegur (1-v5)	Almannaskarð, bílastæði	0,00	1,20	1,20	13	28	2	6
982	01	Flugvallarvegur Hornafirði	Hringvegur (1-v7)	Flugvöllur	0,00	0,71	0,71	58	88	39	15
F985	01	Jökulvegur	Hringvegur (1-x0)	Skíðaskáli við Skálafellsjökul	0,00	16,08	16,08	23	61	1	135
998	01	Skaftafellsvegur	Hringvegur (1-y0)	Þjónustumiðstöð	0,00	1,86	1,86	373	763	115	253
2420	01	Skógavegur	Hringvegur (1-b6)	Safnavegur (2421-01)	0,00	0,93	0,93	200	244	156	68
2421	01	Safnavegur	Skógavegur (2420-02)	Samgöngusafn	0,00	0,42	0,42	106	125	96	16
2440	01	Skógafossvegur	Skógavegur (2420-02)	Bílastæði við tjaldsvæði	0,00	0,88	0,88	75	93	58	24
3110	01	Tjarnarbyggðarvegur	Eyrbakkavegur (34-02)	Norðurbraut	0,00	0,33	0,33	17	22	15	2
3361	01	Hjálparvegur	Þjórsárdalsvegur (32-03)	Hjálparfoss, bílastæði	0,00	0,99	0,99	13	18	5	5
3710	01	Árbæjarvegur vestri	Hringvegur (1-d5)	Hátún	0,00	0,44	0,44	35	54	16	6
3774	01	Sólheimavegur 1	Sólheimavegur (354-02)	Selhamar, vegamót	0,00	0,32	0,32	45	69	18	5
3834	01	Haksvegur	Þingvallavegur (36-06)	Fróðleiksveita Þingvöllum	0,00	0,74	0,74	44	66	21	12
5033	01	Hagamelsvegur	Hringvegur (1-g2)	Lækjarmelur	0,00	0,46	0,46	268	293	240	45

Umferðartölur 2011

Vegnr	Kafflanr	Vegheiti	Heiti upphafspunkts	Heiti endapunkts	Bst	Est	Lengd	ÁDU	SDU	VDU	Eknir þ. km
5240	01	Bifrastarvegur	Hringvegur (1-h1)	Íbúðarhverfi	0,00	0,19	0,19	381	433	302	26
6302	01	Ósvararvegur	Djúpvegur 61-45	Ósvör	0,00	1,05	1,05	40	48	33	15
8005	01	Grímseyjarvegur	Hafnarsvæði, ferjubryggja	Flugvöllur	0,00	1,24	1,24	14	27	9	6
8009	01	Brekkuselsvegur	Mímisvegur/Böggvisstaðafjall	Skíðasvæði, Böggvisstaðafjall	0,00	0,81	0,81	122	58	195	36
8012	01	Tindaaxlarvegur	Hornbrekkuvegur	Skíðasvæði, Tindaöxl	0,00	0,25	0,25	59	30	93	5
8815	01	Jarðbaðsvegur	Hringvegur (1-r3)	Baðhús, bílastæði	0,00	0,99	0,99	56	128	20	20
8816	01	Hverfjallsvegur	Mývatnssveitarvegur (848-02)	Hverfjall, gönguleið	0,00	2,49	2,49	69	155	18	63
8819	01	Mývatnsheiðarvegur	Hringvegur (1-q9)	Stangarvegur (8819-11)	0,00	5,12	5,12	32	49	18	60
8819	02	Mývatnsheiðarvegur	Stangarvegur (8819-11)	Lundarbrekkuvegur (843-02)	0,00	18,14	18,14	20	27	11	132
			Samtals vegur 8819				23,26				192
9340	01	Norðurdalsvegur í Fljótsdal	Fljótsdalsvegur (933-02)	Stöðvarhús	0,00	3,10	3,10	24	42	12	27
9340	02	Norðurdalsvegur í Fljótsdal	Stöðvarhús	Múlavegur í Fljótsdal (934-01)	0,00	6,90	6,90	4	10	2	10
			Samtals vegur 9340				10,00				37
9572	01	Mjóeyrarvegur	Norðfjarðarvegur (92-07)	Hafnarsvæði	0,00	0,71	0,71	379	457	303	98
9765	01	Meðalfellsvegur	Hringvegur (1-v8)	Nesjar, Hæðargarður	0,00	0,25	0,25	16	26	6	1

Vegagerðin
Umferðardeild
ágúst 2015