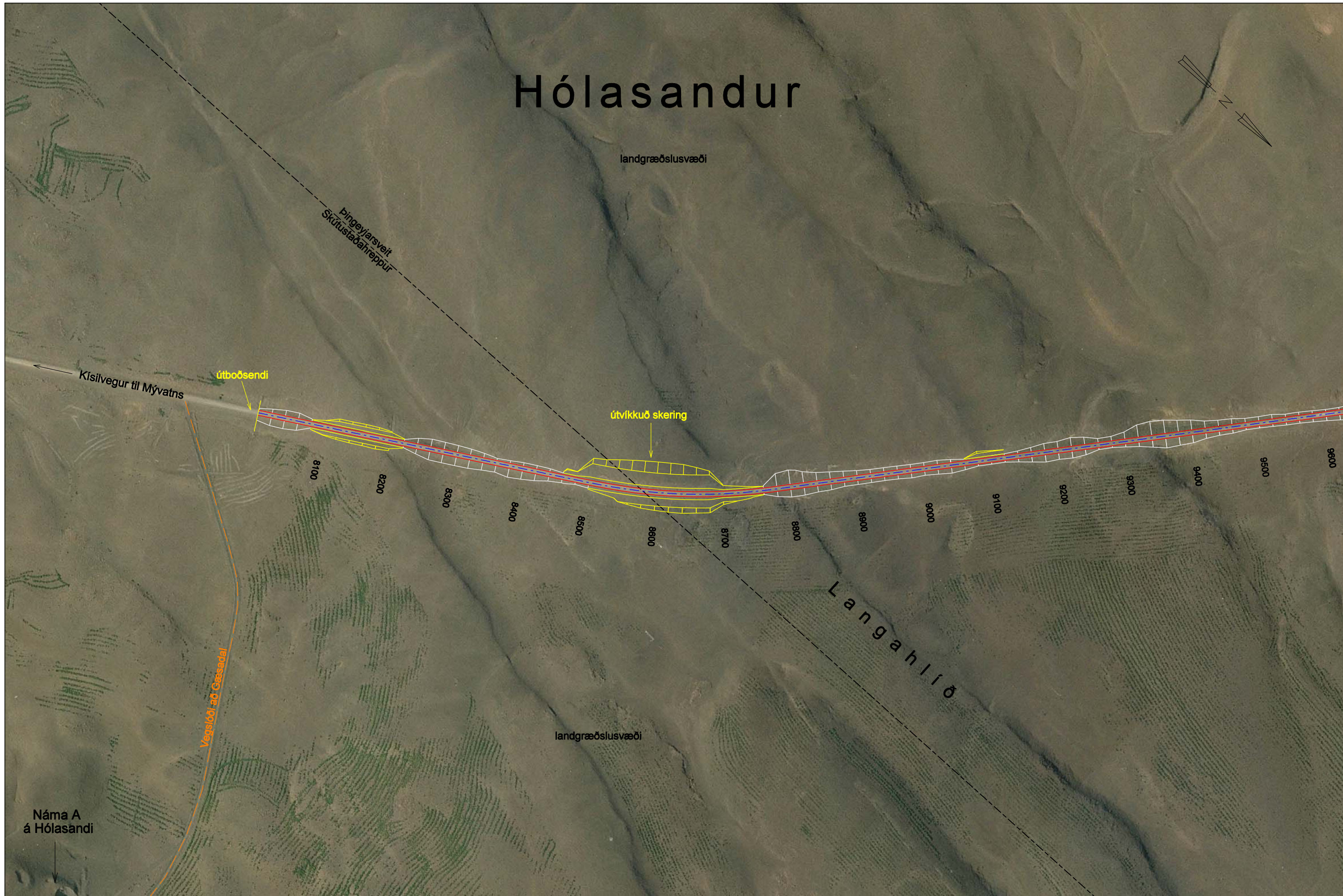




Hólasandur



Náma A
á Hólasandi

Landmælingar: Vegagerðin
Hnitakerfi: ÍSN93 Hæðarkerfi: Landshæðarínet
Myndmæling: Ísgraf ehf. eftir loftmyndum frá 2004.
Flughæð 3500 m.
Kortagerð: Vegagerðin, Maí 2009. SJ.



 sveitarfélagamörk fengin á www.nytjaland.is
 vegslóði

Dags.	Breyting	Breytt af	MELIKV.	Hannað							
			1:5000	Teikn.							
				Yfirf.							
				Samp.							
				VEGAGERÐIN		Kísilvegur Hólasandur - Gætafellsá 1. áfangi				87-02	
						Grunnmynd				Blað 1 / 2	
						8000-9600				Teikning 2	