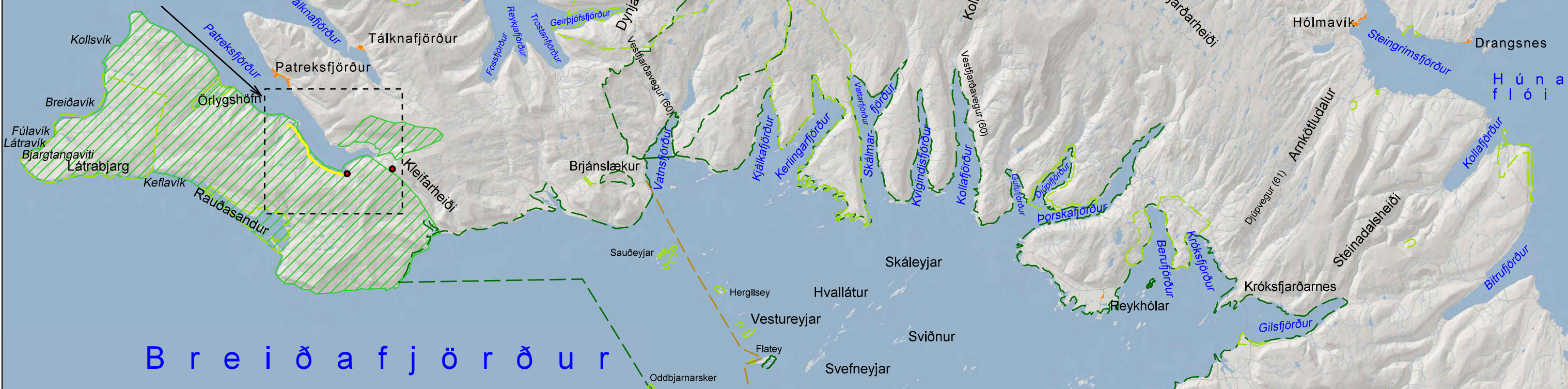




S:\Mannirki\612-01 Örylgshafnarvegur - Flugvöllurvegur - 17.02.2015\_kennuna 6 matskyldu...dgn

Fyrirhugað framkvæmdasvæði  
Örylgshafnarvegur,  
Skápadalur-flugvöllur



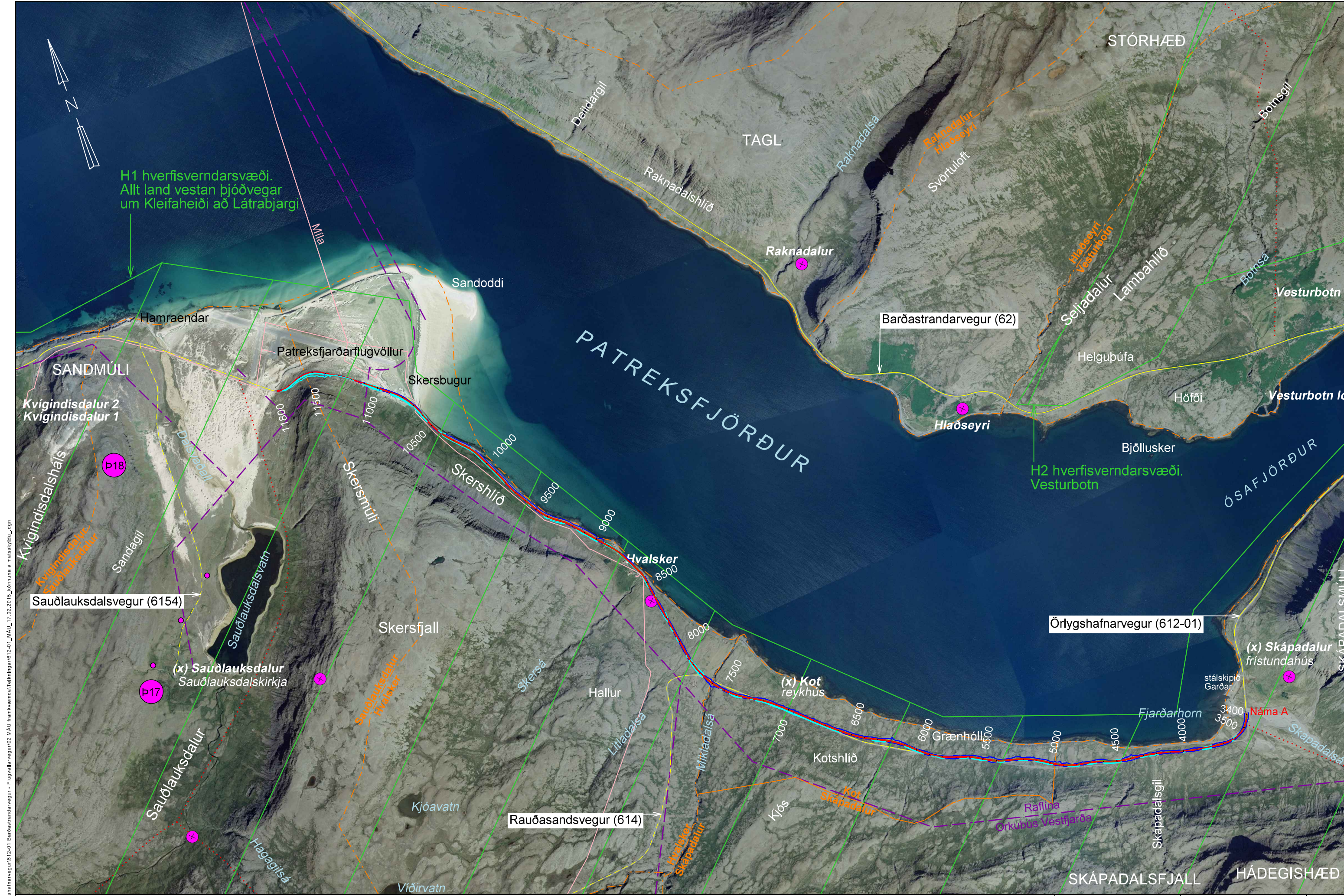
B r e i ð a f j ö r ð u r

- ferjuleið
- svæði á Náttúruminjaskrá
- friðlýst svæði
- vegur með bundnu slitlagi
- malarvegur
- fyrirhugað framkvæmdasvæði
- náma



Veghönnunardeild		Örylgshafnarvegur Skápadalur-flugvöllur		612-01
MELIKV.	Hannað			
1:400.000	Teikn.	SJ, HA		1 af 1
	Yfirf.			
	Samp.			Teikning 1
		Afstöðumynd		





H1 hverfisverndarsvæði.  
Allt land vestan þjóðvegur um Kleifaheiði að Látrabjargi

H2 hverfisverndarsvæði.  
Vesturbotn

Sauðlauksdalsvegur (6154)

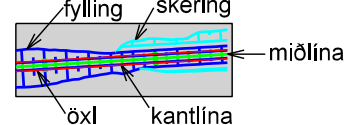
Barðastrandarvegur (62)

Örlygshafnarvegur (612-01)

Rauðasandsvegur (614)

S:\Mannfróðis\Örlygshafnarvegur\612-01\_Barðastrandarvegur - Flugvallarvegur02\_MAU framkvæmda\Talkninga\612-01\_MAU\_17.02.2015\_könnun á matskýlu\_dgn

Landmælingar: Vegagerðin  
Hnitakerfi: ISN93 Hæðarkerfi: Lands hæðarnet  
Loftmyndataka og myndmæling: Loftmyndir ehf.  
Flughæð: 3000 m Moskvastærð: 10x10 m.  
Kortagerð: Vegagerðin



- fornminjar
- frjólýstar fornminjar
- gönguleið
- raflína
- landamerki
- míla



Hönnunardeild			Örlygshafnarvegur	
M/ELIKV.	Hannað	HFG, KK, OJ	Skápadalur-flugvöllur	612
1:25.000	Teikn.	SJ	Grunnmynd	
	Yfirt.		3400-11800	Teikning 2
	Samp.			



HÁDEGISHÆÐ

Skápadalsgill

Grænhóll

Fjarðarhorn

Örlygshafnarvegur (612-01)

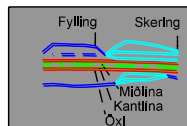
(x) Skápadalur  
frístundahús

H1 hverfisverndarsvæði.  
Allt land vestan þjóðvegur  
um Kleifaheiði að Látrabjargi

Patreksfjörður

S:\Mannfróðis\Örlygshafnarvegur\612-01\_Baðstíðarvegur - Flugvallarvegur - MAU\_17.02.2015\_könnun á matskjölu.dgn

Landmælingar: Vegagerðin  
Hnitakerfi: ISN93 Hæðarkerfi: Landshæðarnet  
Loftmyndataka og myndmæling: Loftmyndir ehf.  
Flughæð: 3500 m Moskvastærð: 10x10 m.  
Kortagerð: Vegagerðin



- Hverfisverndarsvæði
- Gönguleiðir
- Landamerki
- Núverandi vegur
- Raflína
- Hverfisverndarsvæði



Hönnunardeild	
M/ELIKV.	Hannað HFG, HSH, KK
1:7500	Teikn. SJ 2015
Yfirf.	.
Samp.	.

Örlygshafnarvegur Skápadalur-flugvöllur	
Grunnmynd	
3400-6200	

612
1 af 3
Teikning 3






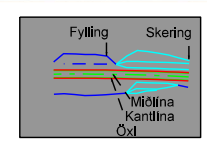
S:\MannM161612\_Örlýgshafnarvegur\612-01\_Barástrandarvegur - Flugvallarvegur02\_MAU framkvæmda\Teikninga\612-01\_MAU\_17.02.2015\_könnun á matskýli\_dgn

H1 hverfisverndarsvæði.  
Allt land vestan þjóðvegur um Kleifaheiði að Látrabjargi

# Patreksfjörður



Landmælingar: Vegagerðin  
Hnitakerfi: ISN93 Hæðarkerfi: Landshæðarnet  
Loftmyndataka og myndmæling: Loftmyndir ehf.  
Flughæð: 3500 m Moskvastærð: 10x10 m,  
Kortagerð: Vegagerðin



- Mila
- - - Gönguleiðir
- ⊕ Möguleg forleif
- - - Landamerki
- Núverandi vegur
- - - Rafhlína
- ▨ Hverfisverndarsvæði



Hönnunardeild	
M/ELIKV.	Hannað HFG, HSH, KK
1:7500	Teikn. SJ
	Yfirf. -
	Samp. -

Örlýgshafnarvegur	
Skápadalur-flugvöllur	
Grunnmynd	
6200-9100	



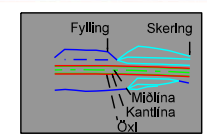


S:\MannHúsi\612 Örylgshafnarvegur\612-01 Barástrandarvegur - Flugvallarvegur02 MAU framkvæmda\Teikninga\612-01 MAU\_17.02.2015\_könnu á matskýðu.dgn

H1 hverfisverndarsvæði.  
Allt land vestan þjóðvegur um Kleifaheiði að Látrabjargi

# Patreksfjörður

Landmælingar: Vegagerðin  
Hnitakerfi: ISN93 Hæðarkerfi: Landshæðarnet  
Loftmyndataka og myndmæling: Loftmyndir ehf.  
Flughæð: 3500 m Moskvastærð: 10x10 m,  
Kortagerð: Vegagerðin



- Mila
- Landamerki
- Rafllína
- Gönguleiðir
- Núverandi vegur
- Hverfisverndarsvæði



Hönnunardeild		Örylgshafnarvegur	
M/ELIKV.	Hannað HFG, HSH, KK	Skápadalur-flugvöllur	
1:7500	Teikn. SJ mars 2015	Grunnmynd	612
Y/Ífr.	.	9100-11800	3 af 3
Samp.	.		Teikning 3