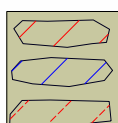


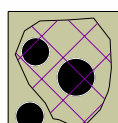
Landmælingar: Vegagerðin  
 Hnitakerfi: ISN93 Hæðarkerfi: Landshæðarnet  
 Loftmyndir: Loftmyndir ehf  
 Myndmæling: Ísgraf ehf, 1999, eftir loftmyndum frá ágúst 1998  
 Flughæð: 1400 m  
 Kortagerð: Vegagerðin



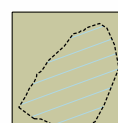
Efni til notkunar ef veglína verður norðan ár

Efni til notkunar ef veglína verður sunnan ár

Efnistaka viðsjárverðari en þó hepplegustu staðir á þessum kofla



Fornleifar



Votlendi

Veglína B		Veglína M	
Veglína C		skering	
Veglína G		ylling	
Veglína L			

06.02.02	Breyting	Breytt af
Dags.		

VEGAGERÐIN	
MELIKV. 1:5000	Hannað
	Teikn.
	Yfirf.
	Samb.

Hringvegur í Norðurárdal	
Kjálkavegur - Heiðarsporður	
Grunnmynd	7 / 8
	Teikning 4