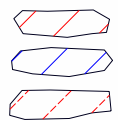
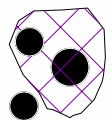


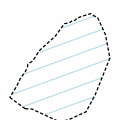
Landmælingar: Vegagerðin
 Hnitakerfi: ISN93 Hæðarkerfi: Landshæðarinet
 Loftmyndir: Loftmyndir ehf
 Myndmæling: Ísgraf ehf, 1999, eftir loftmyndum frá ágúst 1998
 Flughæð 1400 m
 Kortagerð: Vegagerðin



Efni til notkunar ef veglína verður norðan ár
 Efni til notkunar ef veglína verður sunnan ár
 Efnistaka viðsjárverðari en þó heppilegustu staðir á þessum kofla



Fornleifar



Votlendi

Veglína B
 Veglína C
 Veglína G
 Veglína L



Veglína M skering
 fylling

08.01.03		
Dags.	Breyting	Breytt af

VEGAGERDIN	
MELIKV. 1:5000	Hannað
	Teikn.
	Yfirf.
	Samb.

Hringvegur í Norðurárdal	
Kjálkavegur - Heiðarsporður	
Grunnmynd	6 / 8
	Teikning 4