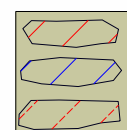
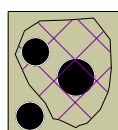


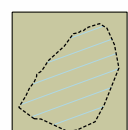
Landmælingar: Vegagerðin  
 Hnitakerfi: ISN93 Hæðarkerfi: Landshæðarnet  
 Loftmyndir: Loftmyndir ehf  
 Myndmæling: Ísgraf ehf, 1999, eftir loftmyndum frá ágúst 1998  
 Flughæð 1400 m  
 Kortagerð: Vegagerðin



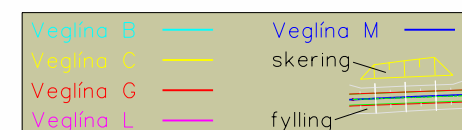
Efni til notkunar ef veglína verður norðan ár  
 Efni til notkunar ef veglína verður sunnan ár  
 Efnistaka viðsjárverðari en þó hepplegustu staðir á þessum kofla



Fornleifar



Votlendi



08.01.03	Dags.	Breyting	Breytt af
----------	-------	----------	-----------

VEGAGERÐIN	
MELIKV. 1:5000	Hannað
	Teikn.
	Yfirf.
	Samb.

Hringvegur í Norðurárdal	Kjálkavegur - Heiðarsporður
Grunnmynd	4 / 8
	Teikning 4