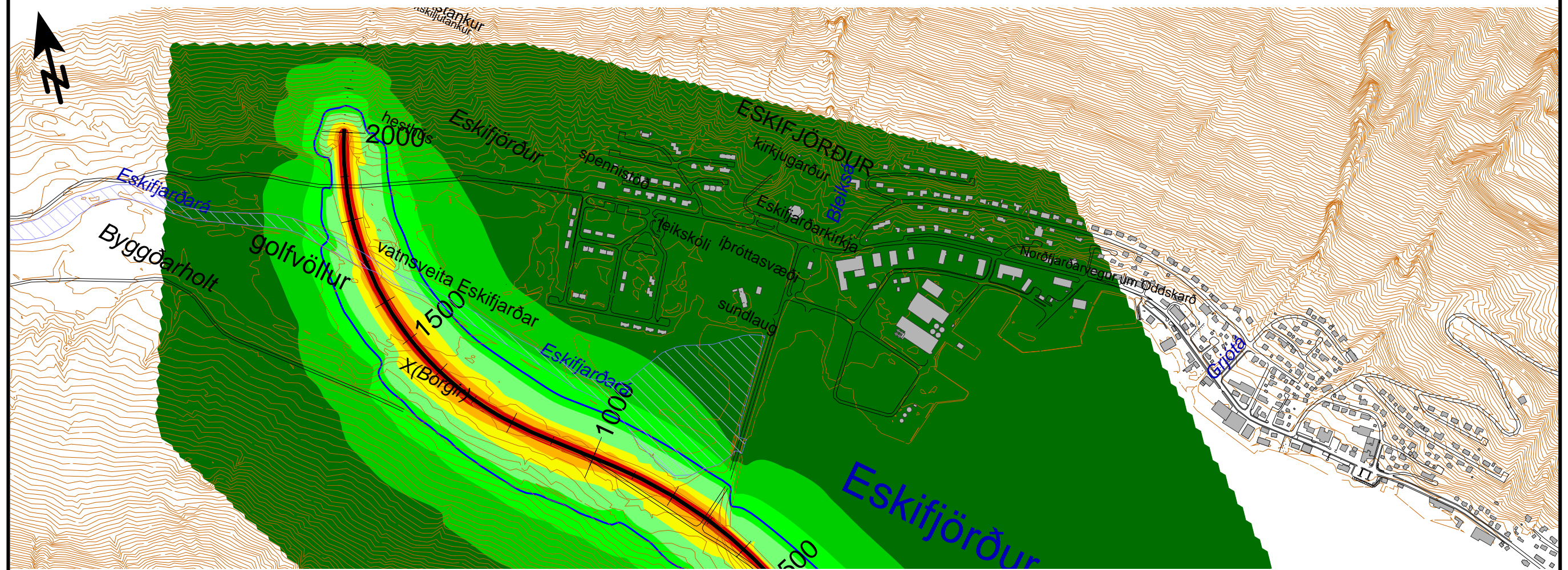








Norðfjarðargöng árið 2013 - Eskifjörður

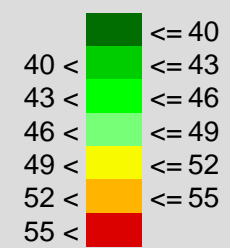


Merkingar

-  Vegur
-  45dB jafngildislína
-  Hæðarlína
-  Vegmerking
-  Árfarvegur
-  Byggingar

Hljóðstig í 2m hæð yfir jörðu

Hljóðstig
Leq,24 í dB(A)

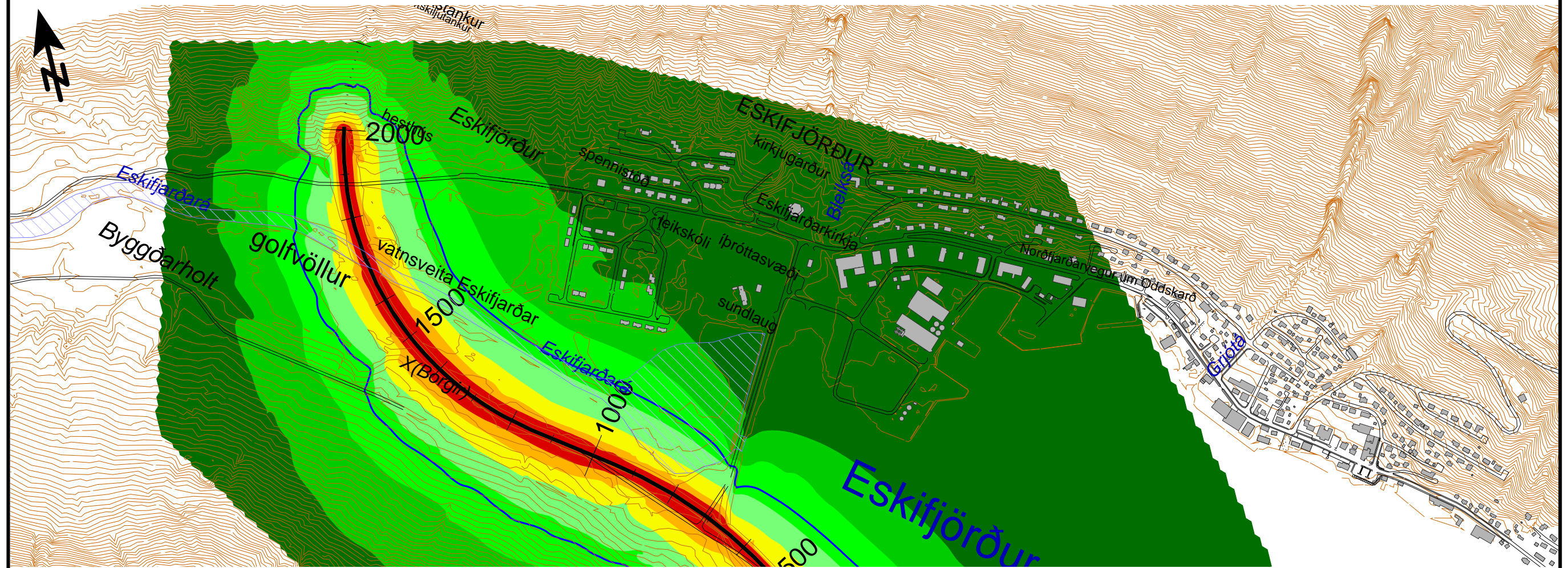


Nóvember 2008







Umferð:

810 bílar á sólarhring
8% umferð þungra bíla
Skiltaður hraði: 70 km/klst

Norðfjarðargöng árið 2030 - Eskifjörður

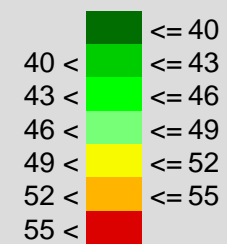


Merkingar

-  Vegur
-  45dB jafngildislína
-  Hæðarlína
-  Vegmerking
-  Árfarvegur
-  Byggingar

Hljóðstig í 2m hæð yfir jörðu

Hljóðstig
Leq,24 í dB(A)



Nóvember 2008

Umferð:

1500 bílar á sólarhring
8% umferð þungra bíla
Skiltaður hraði: 70 km/klst