

Mynd 4. Horft frá hlíðinni ofan við gangamunna í Eskifirði yfir undirlendið í firðinum.




Árið 2013. Strax að loknum framkvæmum.




Árið 2020. Þegar gróður hefur náð sér á strik.

Mynd 5. Horft frá innsta hluta byggðarinnar í Eskifirði í átt að jarðgangamunna og nýrri brú yfir Eskifjarðará.




Árið 2013. Strax að loknum framkvæmum.




Árið 2020. Þegar gróður hefur náð sér á strik.

Mynd 6. Horft frá íbúðhverfinu við Bleiksá í Eskifirði í átt að nýjum Norðfjarðarvegi og nýrri brú yfir Eskifjarðará.



Árið 2013. Strax að loknum framkvæmum.



Árið 2020. Þegar gróður hefur náð sér á strik.



Mynd 7 – árið 2013.
Leið 2A. Horft frá innanverðum Fannardal út dalinn í átt að jarðganga-munna og nýjum Norðfjarðarvegi, strax að loknum framkvæmum.

Mynd 8, árið 2013. Horft frá jarðgangamunna á leið 2A út Fannardal, eftir nýjum Norðfjarðarvegi, strax að loknum framkvæmum.



Leið 1A



Leið 1C



Leið 1E



Leið 1B




Leið 1D




Leið 2A

Mynd 8. Horft frá jarðgangamunna á leið 2A út Fannardal, eftir nýjum Norðfjarðarvegi samkvæmt leið 1B.



Árið 2013. Strax að loknum framkvæmdum.



Árið 2020. Þegar gróður hefur náð sér á strik.