

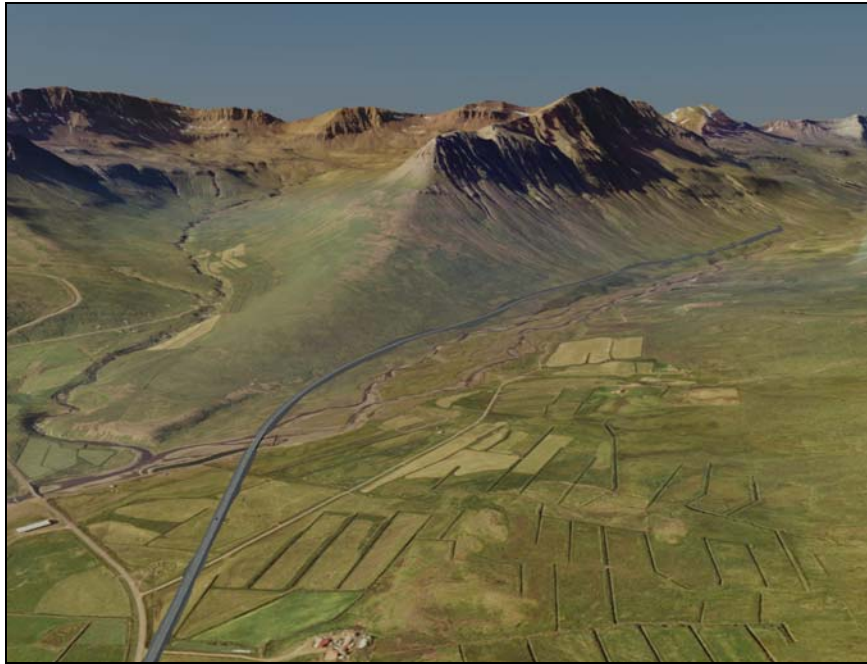


Mynd 24 – árið 2013.
Skáloftmynd af Eskifirði sem sýnir nýjan Norðfjarðarveg og jarðgangamunna strax að loknum framkvæmdum.

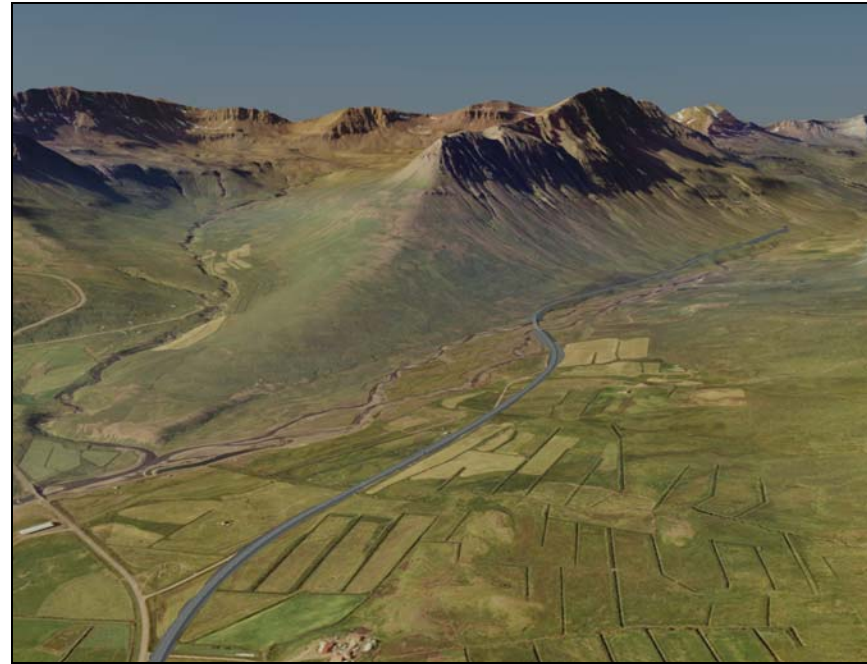


Mynd 24 – árið 2020.
Skáloftmynd af Eskifirði sem sýnir nýjan Norðfjarðarveg og jarðgangamunna samkvæmt Leið 1B.

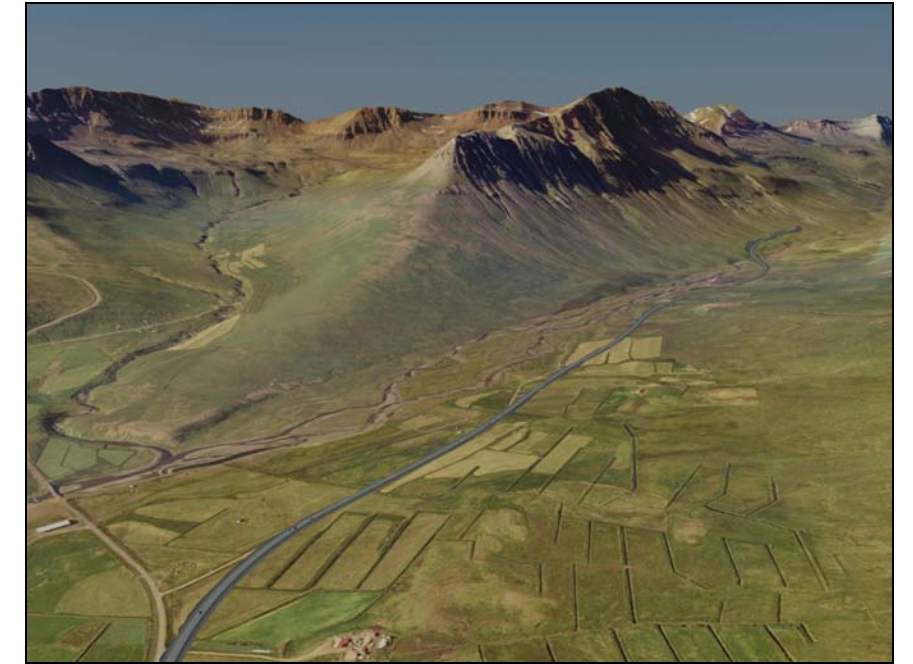
Mynd 25 - 2013. Skáloftmynd af Norðfirði sem sýnir nýjan Norðfjarðarveg og jarðgangamunna strax að loknum framkvæmdum.



Leið 1A



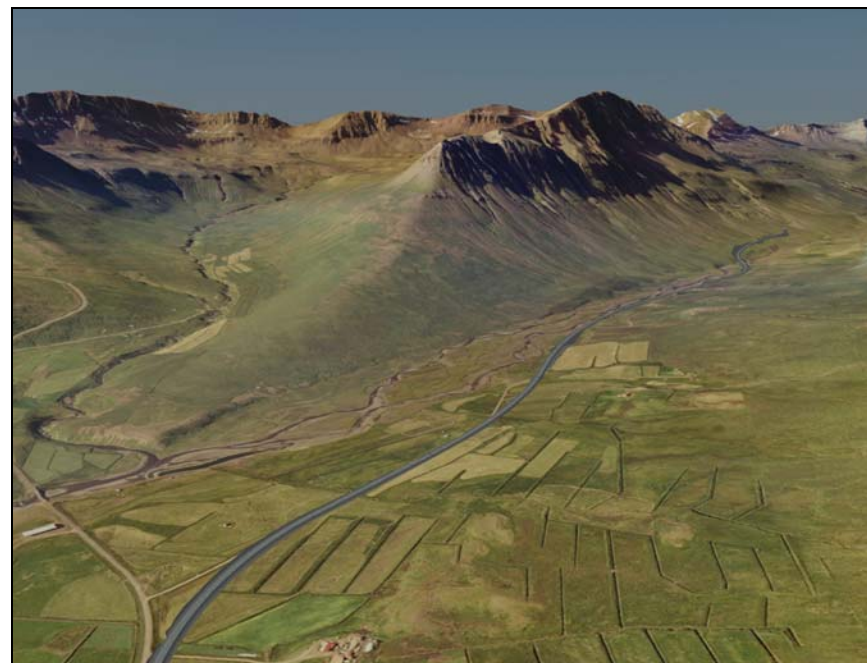
Leið 1C



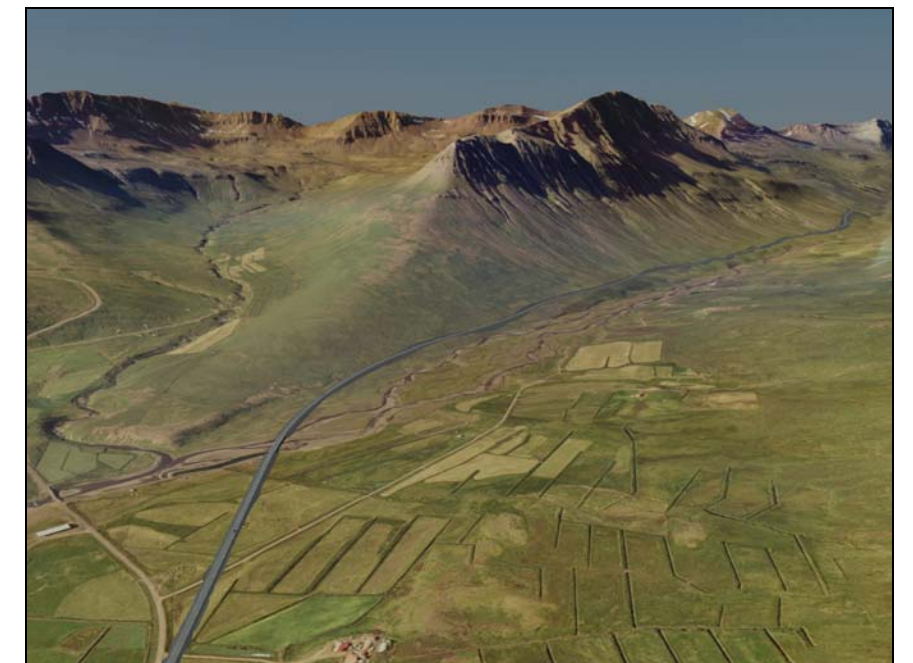
Leið 1E



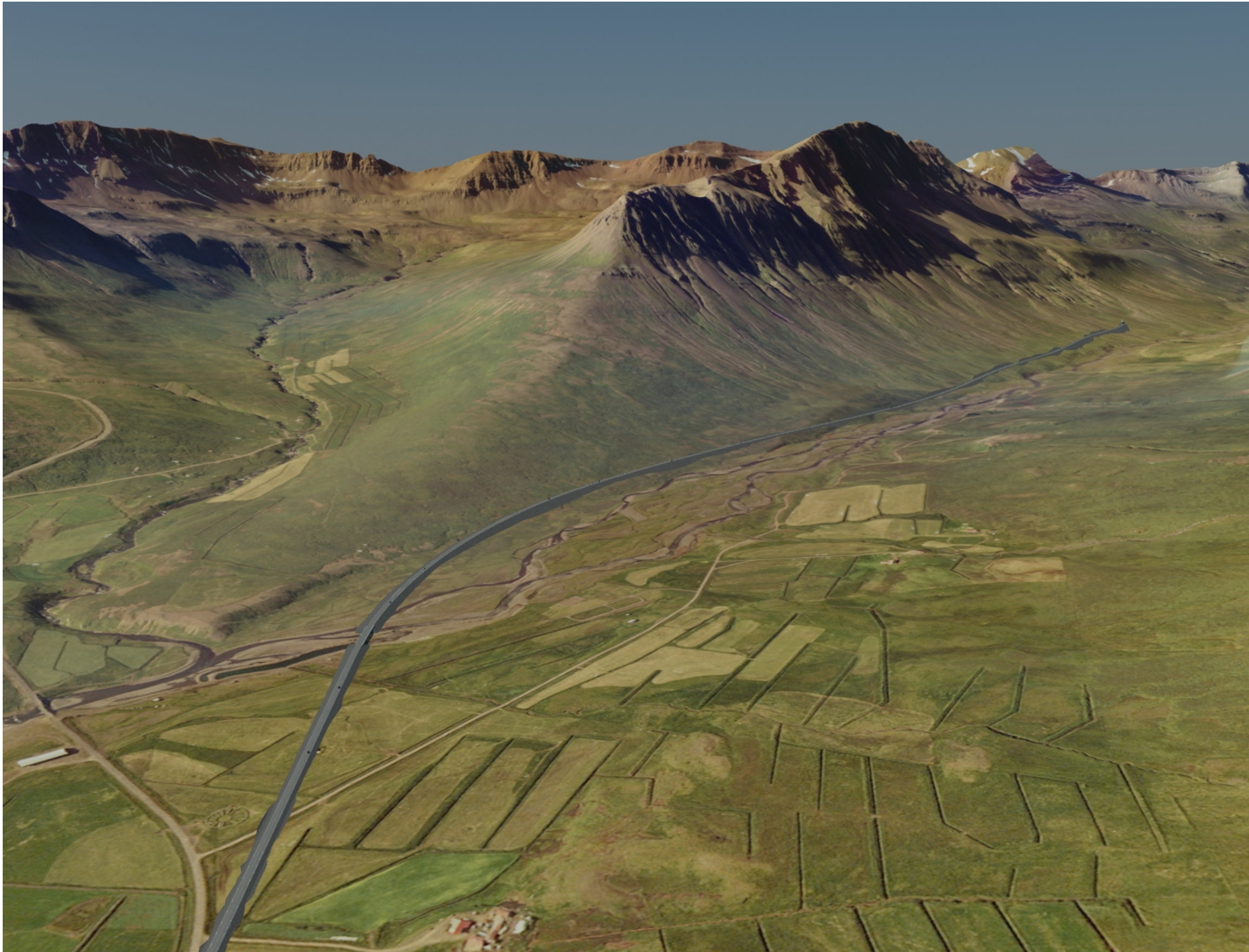
Leið 1B



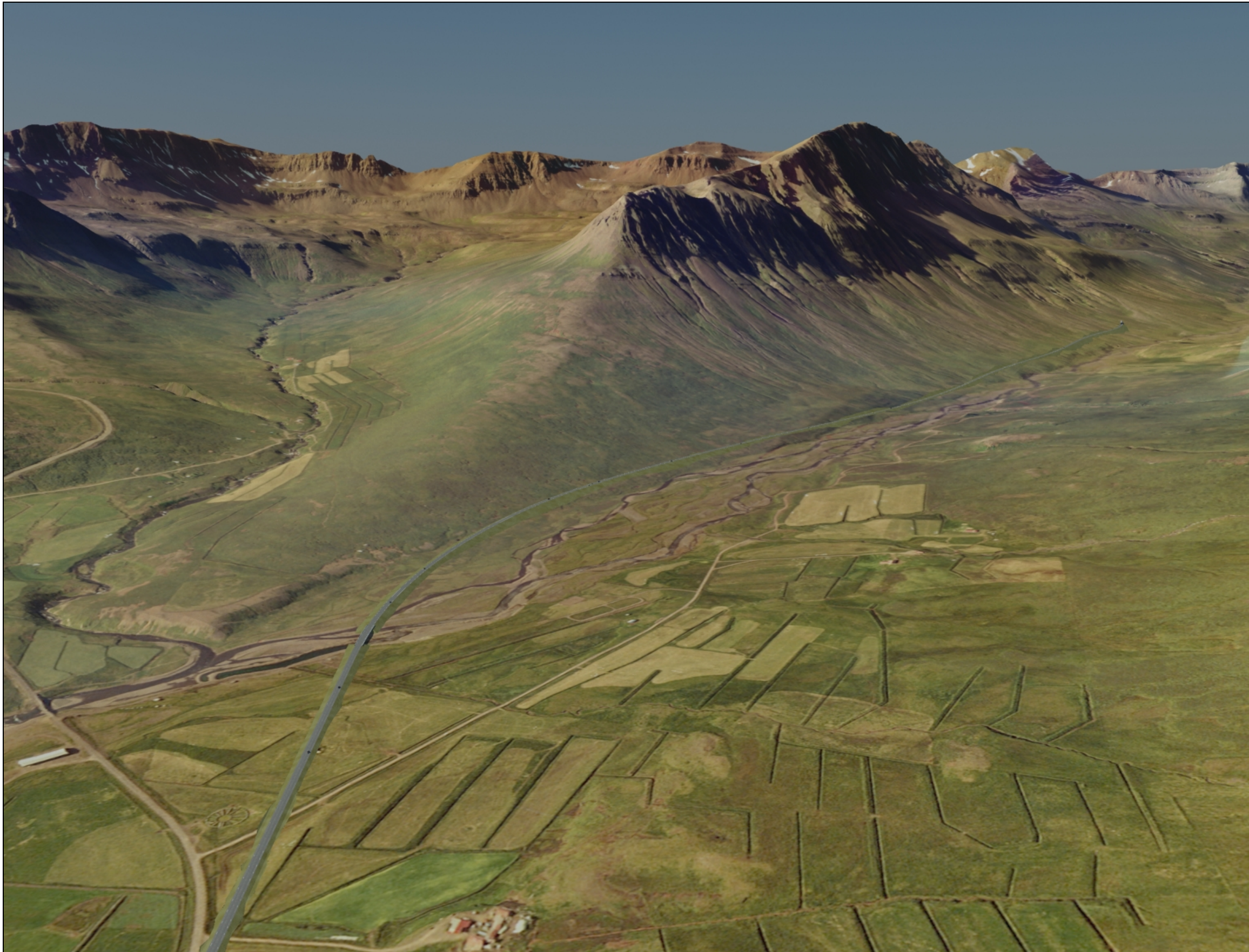
Leið 1D



Leið 2A



Mynd 25 – árið 2013.
Skáloftmynd af Norðfirði sem sýnir nýjan Norðfjarðarveg og jarðgangamunna samkvæmt Leið 1B strax að loknum framkvæmdum.



Mynd 25 – árið 2020.
Skáloftmynd af Norðfirði sem sýnir nýjan Norðfjarðarveg og jarðgangamunna samkvæmt Leið 1B