

Mynd 21 – árið 2013. Horft frá býlinu Kirkjubóli út Norðjarðarsveit í átt að nýjum Norðjarðarvegi, strax að loknum framkvæmum.



Leið 1A



Leið 1C



Leið 1E



Leið 1B



Leið 1D



Leið 2A

Mynd 21. Horft frá býlinu Kirkjubóli út Norðfjarðarsveit í átt að nýjum Norðfjarðarvegi samkvæmt leið 1B.




Árið 2013. Strax að loknum framkvæmdum.




Árið 2020. Þegar gróður hefur náð sér á strik.


Mynd 22 – árið 2013. Horft frá býlinu Skálateigi inn Norðfjarðarsveit í átt að nýjum Norðfjarðarvegi, strax að loknum framkvæmdum.




Leið 1A




Leið 1C



Leið 1E



Leið 1B




Leið 1D




Leið 2A

Mynd 22. Horft frá býlinu Skálateigi inn Norðfjarðarsveit í átt að nýjum Norðfjarðarvegi samkvæmt leið 1B.



Árið 2013. Strax að loknum framkvæmdum.



Árið 2020. Þegar gróður hefur náð sér á strik.

Mynd 23 – árið 2013. Horft frá enda nýs vegarkafli á Norðfjarðarvegi, eftir nýja veginum inn Norðfjarðarsveit, strax að loknum framkvæmdum.



Leið 1A



Leið 1C



Leið 1E



Leið 1B



Leið 1D



Leið 2A

Mynd 23. Horft frá enda nýs vegarkafli á Norðfjarðarvegi, eftir nýja veginum samkvæmt Leið 1B inn Norðfjarðarsveit.



Árið 2013. Strax að loknum framkvæmdum.



Árið 2020. Þegar gróður hefur náð sér á strik.