

Mynd 17 – árið 2013. Horft frá hlíðinni sunnan Norðfjarðarár, ofan við brúarstæði á veglínu C, út Norðfjarðarsveit í átt að nýjum Norðfjarðarvegi, strax að loknum framkvæmdum.



Leið 1A



Leið 1C



Leið 1E



Leið 1B




Leið 1D




Leið 2A

Mynd 17. Horft frá hlíðinni sunnan Norðfjarðarár, ofan við brúarstæði á veglínu C, út Norðfjarðarsveit í átt að nýjum Norðfjarðarvegi samkvæmt leið 1B.



Árið 2013. Strax að loknum framkvæmdum.



Árið 2020. Þegar gróður hefur náð sér á strik.

Mynd 18 – árið 2013. Horft frá núverandi Norðfjarðarvegi ofan við frístundabyggðina í mynni Seldals í átt að nýjum Norðfjarðarvegi, strax að loknum framkvæmdum.



Leið 1A



Leið 1C



Leið 1E



Leið 1B




Leið 1D




Leið 2A

Mynd 18. Horft frá núverandi Norðfjarðarvegi ofan við frístundabyggðina í mynni Seldals í átt að nýjum Norðfjarðarvegi samkvæmt leið 1B.



Árið 2013. Strax að loknum framkvæmdum.



Árið 2020. Þegar gróður hefur náð sér á strik.

Mynd 19 – árið 2013. Horft frá hlíðinni sunnan Norðfjarðarár, ofan brúarstæðis á leiðum A og B út Norðfjarðarsveit, í átt að nýjum Norðfjarðarvegi, strax að loknum framkvæmum.



Leið 1A



Leið 1C



Leið 1E



Leið 1B




Leið 1D



Leið 2A

Mynd 19. Horft frá hlíðinni sunnan Norðfjarðarár, ofan brúarstæðis á leiðum A og B út Norðfjarðarsveit, í átt að nýjum Norðfjarðarvegi samkvæmt leið 1B.



Árið 2013. Strax að loknum framkvæmdum.



Árið 2020. Þegar gróður hefur náð sér á strik.

Mynd 20 – árið 2013. Horft frá býlinu Kirkjubóli inn Norðfjarðarsveit í átt að nýjum Norðfjarðarvegi, strax að loknum framkvæmdum.



Leið 1A



Leið 1C



Leið 1E



Leið 1B



Leið 1D



Leið 2A

Mynd 20. Horft frá býlinu Kirkjubóli inn Norðfjarðarsveit í átt að nýjum Norðfjarðarvegi samkvæmt leið 1B.



Árið 2013. Strax að loknum framkvæmdum.



Árið 2020. Þegar gróður hefur náð sér á strik.