

Mynd 14 – árið 2013. Horft frá frístundahúsinu að Hólum út Norðfjarðarsveit í átt að nýjum Norðfjarðarvegi, strax að loknum framkvæmum.



Leið 1A



Leið 1C



Leið 1E



Leið 1B



Leið 1D



Leið 2A

Mynd 14. Horft frá frístundahúsinu að Hólum út Norðfjarðarsveit í átt að nýjum Norðfjarðarvegi samkvæmt leið 1B.




Árið 2013. Strax að loknum framkvæmdum.




Árið 2020. Þegar gróður hefur náð sér á strik.


Mynd 15 – árið 2013. Horft frá hlíðinni ofan við frístundahúsið við Kirkjubólssá, inn Norðfjarðarsveit í átt að nýjum Norðfjarðarvegi, strax að loknum framkvæmum.



Leið 1A



Leið 1C




Leið 1E



Leið 1B




Leið 1D




Leið 2A

Mynd 15. Horft frá hlíðinni ofan við frístundahúsið við Kirkjubólssá, inn Norðfjarðarsveit í átt að nýjum Norðfjarðarvegi samkvæmt leið 1B.



Árið 2013. Strax að loknum framkvæmdum.



Árið 2020. Þegar gróður hefur náð sér á strik.

Mynd 16 – árið 2013. Horft frá hlíðinni ofan við frístundahúsið við Kirkjubólssá, út Norðfjarðarsveit í átt að nýjum Norðfjarðarvegi, strax að loknum framkvæmdum.




Leið 1A



Leið 1C



Leið 1E



Leið 1B




Leið 1D




Leið 2A

Mynd 16. Horft frá hlíðinni ofan við frístundahúsið við Kirkjubólssá, út Norðfjarðarsveit í átt að nýjum Norðfjarðarvegi samkvæmt leið 1B.



Árið 2013. Strax að loknum framkvæmdum.



Árið 2020. Þegar gróður hefur náð sér á strik.