Merking vinnusvæða

Teikningar

VEGAGERÐIN

Reykjavíkurborg

12. útgáfa - Apríl 2018

Björn Ólafsson
Einar Gíslason
Ingvi Árnason
Guðmundur Ragnarsson
Guðmundur Vignir Óskarsson

EFNISYFIRLIT

1. Rammareglur um vinnustaðamerkingar

1.1 Grunnmerking vinnusvæðis

1.2 Svæðaskipting vinnusvæðis

1.3 Merkingar á vinnubílum eða vinnutækjum - Staðbundin hreyfanleg vinna

1.4 Vinna á akbraut við uppsetningu vinnustaðamerkinga, umferðarflokkar 1-2

1.5 Skammtímavinna / Lágmarksmerkingar

1.5.1 Svæðaflokkun Aðgerðasvæði og svæði næst vinnusvæðum

1.5.2 Vinna á grænu svæði – Unnið í akstursstefnu

1.5.3 Vinna á grænu svæði – Unnið á móti akstursstefnu

1.5.4 Vinna á gulu svæði – Unnið í akstursstefnu

1.5.5 Vinna á gulu svæði – Unnið á móti akstursstefnu

1.5.6 Vinna á rauðu svæði - umferðarflokkur 1-3

1.5.7 Vinna á rauðu svæði – tvær akreinar í sömu átt

1.5.8 Gámar, völuflutningabílar eða vinnutæki sem standa tímabundið á akbraut

1.5.9 Hreyfanleg vinnutæki s.s bómulyfta

1.5.10 Vinna við miðju vegar t.d. við yfirborðsmerkingar

1.6 Staðbundin vinna / Lágmarksmerkingar

1.6.1 Umferð beint um hjáleið - Vegvísun / merkingar

1.6.2 Viðbótarmerking á framhjáhlaupi

1.6.3 Lokun á vegi, hjáleið tiltæk - Merking vinnusvæðis og hjáleiðar

1.6.4 Merking á hliðarvegum með ADU 200 b/d sem tengjast vegi með framkvæmdasvæði

1.7 Merkingar fyrir gangandi vegfarendur

1.7.1 Gangandi vegfarendum vísað yfir götu

1.7.2 Gangandi vegfarendum vísað á hjáleið á götu eða samsíða bílastæðum

1.7.3 Gangandi vegfarendum vísað á hjáleið á opnu svæði til hliðar við gangstétt

1.7.4 Merkingar fyrir gangandi vegfarendur, vinnusvæði utan gangbrautar

1.8 Merkingar fyrir hjólandi vegfarendur

1.8.1 Hjólastígur lokaður

1.8.1.1 Hjólandi beint á götu

1.8.1.2 Hjólandi vísað á gangbraut

1.8.1.3 Hjólandi vísað á hluta gangstéttar

1.9 Ýmsar lokanir

1.9.1 Skammtímalokun vegna útihátíðar

2. Einstefnuakstursgötur

2.1 Einstefnugata - Akbraut lokað - Hjáleið um bílastæði

2.2 Einstefnugata - Lokun götu - Bílastæði bönnuð - Tvístefna

2.3 Einstefnugata - Lokun götu - Bílastæði leyfð - Tvístefna - Önnur akrein hefur forgang

3 Merking á tveggja akreina vegum

3.1 Vinnusvæði í eða við öxl - Umferðarflokkar 1-2

3.1.1 Umferðarflokkar 1-2

3.1.2 Umferðarflokkar 3-4

3.2 Breikkun vega, skorið úr kanti eða öxl

3.2.1 Umferðarflokkar 1-2

3.2.2 Umferðarflokkar 3-4

3.3 Vinnusvæði á gangstétt

3.3.1 Akbraut þrengd vegna hjáleiðar fyrir gangandi vegfarendur

3.3.1.1 Umferðarfl. 1 - 2 Vh 50 - 60 km/klst

3.3.1.2 Umferðarfl. 3 - 4 Vh 30 - 50 km/klst

3.3.2 Gangandi vegfarendum vísað yfir götu

3.3.2.1 Umferðarfl. 1 - 2 Vh 50 - 70 km/klst

3.3.2.2 Umferðarfl. 3 - 4 Vh 30 - 50 km/klst

3.4 Vinna á hluta akbrautar

3.4.1 Frí breidd >6 m.

3.4.1.1 Umferðarfl. 1 - 2 Vh 50 - 70 km/klst

3.4.1.2 Umferðarfl. 3 - 4 Vh 30 - 50 km/klst

3.4.2 Frí breidd 4,5 m

3.4.2.1 Umferðarfl. 1 - 2 Vh 50 - 70 km/klst

3.4.2.2 Umferðarfl. 3 - 4 Vh 30 - 50 km/klst

3.4.3 Bílastæði nýtt sem akbraut

3.4.3.1 Umferðarfl. 1 - 2 Vh 50 - 70 km/klst

3.4.3.2 Umferðarfl. 3 - 4 Vh 30 - 50 km/klst

3.4.4 Einstefna sett á götu

3.5 Vinna á annarri akbraut

3.5.1 Umferð úr annarri átt hefur forgang (framkv.sv. <100 m)

3.5.1.1 Vh 80 - 90 km/klst Vt = 50 km/klst
3.5.1.2 Vh 80 - 90 km/klst Vt = 30 km/klst
3.5.1.3 Vh 60 - 70 km/klst Vt = 50 km/klst
3.5.1.4 Vh 60 - 70 km/klst Vt = 30 km/klst
3.5.1.5 Vh 30 - 50 km/klst Vt = 30 km/klst

3.5.2 Umferð ljósastýrð (framkv.sv. >100 m)

3.5.2.1 Vh 80 - 90 km/klst Vt = 50 km/klst
3.5.2.2 Vh 80 - 90 km/klst Vt = 30 km/klst
3.5.2.3 Vh 60 - 70 km/klst Vt = 50 km/klst
3.5.2.4 Vh 60 - 70 km/klst Vt = 30 km/klst
3.5.2.5 Vh 30 - 50 km/klst Vt = 30 km/klst

3.5.3 Malbikun í akstursstefnu umferðar. Umferð stjórnað af vaktmönnum (framkv.sv. >100 m)

3.5.3.1 Vh 80 - 90 km/klst Vt = 50 km/klst Umferð stjórnað af vaktmönnum
3.5.3.2 Vh 80 - 90 km/klst Vt = 30 km/klst Umferð stjórnað af vaktmönnum
3.5.3.3 Vh 60 - 70 km/klst Vt = 50 km/klst Umferð stjórnað af vaktmönnum
3.5.3.4 Vh 60 - 70 km/klst Vt = 30 km/klst Umferð stjórnað af vaktmönnum
3.5.3.5 Vh 30 - 50 km/klst Vt = 30 km/klst Umferð stjórnað af vaktmönnum
3.5.3.6 Vh 80 - 90 km/klst Vt = 50 km/klst Umferð stjórnað af vaktmönnum og leiðibíl
3.5.3.7 Vh 80 - 90 km/klst Vt = 30 km/klst Umferð stjórnað af vaktmönnum og leiðibíl
3.5.3.8 Vh 60 - 70 km/klst Vt = 50 km/klst Umferð stjórnað af vaktmönnum og leiðibíl
3.5.3.9 Vh 60 - 70 km/klst Vt = 30 km/klst Umferð stjórnað af vaktmönnum og leiðibíl
3.5.3.10 Vh 30 - 50 km/klst Vt = 30 km/klst Umferð stjórnað af vaktmönnum og leiðibíl

3.5.4 Malbikun á móti akstursstefnu umferðar. Umferð stjórnað af vaktmönnum (framkv.sv. >100 m)

3.5.4.1 Vh 80 - 90 km/klst Vt = 50 km/klst Umferð stjórnað af vaktmönnum
3.5.4.2 Vh 80 - 90 km/klst Vt = 30 km/klst Umferð stjórnað af vaktmönnum
3.5.4.3 Vh 60 - 70 km/klst Vt = 50 km/klst Umferð stjórnað af vaktmönnum
3.5.4.4 Vh 60 - 70 km/klst Vt = 30 km/klst Umferð stjórnað af vaktmönnum
3.5.4.5 Vh 30 - 50 km/klst Vt = 30 km/klst Umferð stjórnað af vaktmönnum
3.5.4.6 Vh 80 - 90 km/klst Vt = 50 km/klst Umferð stjórnað af vaktmönnum og leiðibíl
3.5.4.7 Vh 80 - 90 km/klst Vt = 30 km/klst Umferð stjórnað af vaktmönnum og leiðibíl
3.5.4.8 Vh 60 - 70 km/klst Vt = 50 km/klst Umferð stjórnað af vaktmönnum og leiðibíl
3.5.4.9 Vh 60 - 70 km/klst Vt = 30 km/klst Umferð stjórnað af vaktmönnum og leiðibíl
3.5.4.10 Vh 30 - 50 km/klst Vt = 30 km/klst Umferð stjórnað af vaktmönnum og leiðibíl

3.5.5 Malbikun í akstursstefnu umferðar. Umferð ljósastýrð (framkv.sv. >100 m)
3.5.5.1 Vh 80 - 90 km/klst Vt = 50 km/klst
3.5.5.2 Vh 80 - 90 km/klst Vt = 30 km/klst
3.5.5.3 Vh 60 - 70 km/klst Vt = 50 km/klst
3.5.5.4 Vh 60 - 70 km/klst Vt = 30 km/klst
3.5.5.5 Vh 30 - 50 km/klst Vt = 30 km/klst
3.5.6 Malbikun á móti akstursstefnu umferðar. Umferð ljósastýrð (framkv.sv. >100 m)
3.5.6.1 Vh 80 - 90 km/klst Vt = 50 km/klst
3.5.6.2 Vh 80 - 90 km/klst Vt = 30 km/klst
3.5.6.3 Vh 60 - 70 km/klst Vt = 50 km/klst
3.5.6.4 Vh 60 - 70 km/klst Vt = 30 km/klst
3.5.6.5 Vh 30 - 50 km/klst Vt = 30 km/klst
3.6 Báðar akreinar lokaðar
3.6.1 Gata merkt sem botlangagata
3.6.2 Framhjáhlaup
3.6.2.1 Umferðarflokkar 1-2
3.6.2.2 Umferðarflokkur 3
3.6.2.3 Umferðarflokkur 4

4 Merking á þriggja akreina vegum
4.1 Ein akrein lokuð
4.2 Tvær akreinar lokaðar - Umferð ljósastýrð

5 Merking á fjögurra akreina vegum
5.1 Ein akrein lokuð
5.1.1 Létt vörn - Malbikun - Fræsing (hægri akrein)
5.1.1.1 Vh =90 km/klst
5.1.1.2 Vh =80 km/klst
5.1.1.3 Vh =70 km/klst
5.1.1.4 Vh =60 km/klst
5.1.2 Létt vörn - malbikun - Fræsing (vinstri akrein)
5.1.2.1 Vh =90 km/klst
5.1.2.2 Vh =80 km/klst
5.1.2.3 Vh =70 km/klst
5.1.2.4 Vh =60 km/klst

5.1.3 Lokun með þungri vörn (hægri akrein)

5.1.3.1 Vh =90 km/klst

5.1.3.2 Vh =80 km/klst

5.1.3.3 Vh =70 km/klst

5.1.3.4 Vh =60 km/klst

5.1.4 Lokun með þungri vörn (vinstri akrein)

5.1.4.1 Vh =90 km/klst

5.1.4.2 Vh =80 km/klst

5.1.4.3 Vh =70 km/klst

5.1.4.4 Vh =60 km/klst

5.2 Tvær akreinar lokaðar

5.2.1 Miðeyja rofin

5.2.1.1 Vh = 80-90 km/klst Vt = 70 km/klst

5.2.1.2 Vh = 80-90 km/klst Vt = 50 km/klst

5.2.1.3 Vh = 60-70 km/klst

6 Merking á sex akreina vegum

6.1 Ein akrein lokuð

6.1.1 Malbikun - Fræsing (akrein nr. 1. lokuð frá hægri)

6.1.1.1 Vh = 80-90 km/klst

6.1.1.2 Vh = 70 km/klst

6.1.1.3 Vh = 50 km/klst

6.1.2 Malbikun - Fræsing (akrein nr. 2. lokuð frá hægri)

6.1.2.1 Vh = 80-90 km/klst

6.1.2.2 Vh = 70 km/klst

6.1.2.3 Vh = 60 km/klst

6.1.3 Malbikun - Fræsing (akrein nr. 3. lokuð frá hægri)

6.1.3.1 Vh = 80-90 km/klst

6.1.3.2 Vh = 70 km/klst

6.1.3.3 Vh = 60 km/klst

6.2 Tvær akreinar lokaðar

6.2.1 Miðeyja rofin

6.2.1.1 Vh = 90 km/klst

6.2.1.2 Vh = 80 km/klst

6.2.1.3 Vh = 70 km/klst

6.2.1.4 Vh = 60 km/klst

7 Merking á átta akreina vegum

7.1 Malbikun - Fræsing

7.1.1 Akrein nr. 1 frá hægri lokuð

7.1.2 Akrein nr. 2 frá hægri lokuð

7.1.3 Akrein nr. 3 frá hægri lokuð

7.1.4 Akrein nr. 4 frá hægri lokuð

8 Merking á og við vinnusvæði við vegamót

8.1 Tveggja akreina gatnamót í þéttbýli

8.1.1 Vinna skammt frá gatnamótum

8.1.1.1 Vinna á hægri akrein

8.1.1.2 Vinna á vinstri akrein

8.1.1.3 Vörulosun

8.1.2 Götu lokað

8.1.3 Bannað að beygja inn í götu

8.1.3.1 Akrein A lokuð

8.1.3.2 Vinna á akrein A, vísun á hjáleið A

8.1.3.3 Vinna á akrein A, vísun á hjáleið A og B

8.1.3.4 Vinna á akrein B, vísun á hjáleið B

8.1.4 Vinnusvæði að gatnamótum

8.1.4.1 Vinna á akrein A, akrein B hefur forgang

8.1.4.2 Vinna á akrein A, vísun á hjáleið A

8.1.4.3 Vinna á akrein A, vísun á hjáleið B

8.1.4.4 Vinna á akrein B, akrein A hefur forgang

8.1.4.5 Vinna á akrein B, vísun á hjáleið B

8.1.4.6 Akrein A lokuð

8.1.4.7 Akrein A lokuð, vísun á hjáleið A

8.1.4.8 Akrein B lokuð

8.1.4.9 Akrein B lokuð, vísun á hjáleið B

8.2 Fjögurra til sex akreina gatnamót

8.2.1 Lokun akreina með verndarsvæði

8.2.1.1 Vh = 80-90 km/klst

8.2.1.2 Vh = 70 km/klst

8.2.1.3 Vh = 60 km/klst

9 Merking á og við vinnusvæði við hringtorg

9.1 Þriggja arma hringtorg

9.1.1 Vinna í innri hring

9.1.2 Vinna í ytri hring

9.1.3 Vinna við miðeyju og/eða yfirkeyrslusvæði

9.1.4 Vinna við umferðareyju

9.1.5 Hluti hringtorgs lokaður, vísað á hjáleið

9.1.6 Akbraut að hringtorgi lokuð, vísað á hjáleið

9.1.7 Akbraut frá hringtorgi lokuð, vísað á hjáleið

9.2 Fjögurra arma hringtorg

9.2.1 Vinna í innri hring

9.2.2 Vinna í ytri hring

9.2.3 Vinna við miðeyju og/eða yfirkeyrslusvæði

9.2.4 Vinna við umferðareyju

9.2.5 Hluti hringtorgs lokaður, vísað á hjáleið

9.2.6 Akbraut að hringtorgi lokuð, vísað á hjáleið

9.2.7 Akbraut frá hringtorgi lokuð, vísað á hjáleið

10 Merking á vinnusvæði við umferðarljós

10.1 Ljósin óvirk

10.1.1 Bann við vinstri beygjum og þverun frá hliðargötum

10.2 Umferð víxlað á gatnamótum

11 Skammtímavinna

11.1 Klæðing - Yfirlögn

11.1.1 Lagt í aksturssteínu umferðar

11.1.1.1 Vh =80-90 km/klst Vt = 50 km/klst

11.1.1.2 Vh =60-70 km/klst Vt = 50 km/klst

11.1.1.3 Vh =30-50 km/klst Vt = 30 km/klst

11.1.2 Lagt á móti akstursstefnu umferðar

11.1.2.1 Vh =80-90 km/klst Vt = 50 km/klst

11.1.2.2 Vh =60-70 km/klst Vt = 50 km/klst

11.1.2.3 Vh =30-50 km/klst Vt = 30 km/klst

11.1.3 Eftir að klæðingu er lokið

11.1.3.1 Vh =80-90 km/klst Vt = 50 km/klst

11.1.3.2 Vh =60-70 km/klst Vt = 50 km/klst

11.1.3.3 Vh =30-50 km/klst Vt = 30 km/klst

11.1.4 Lagt í akstursstefnu umferðar, umferð stjórnað með vaktmönnum og leiðibíl

11.1.4.1 Vh =80-90 km/klst Vt = 50 km/klst

11.1.4.2 Vh =60-70 km/klst Vt = 50 km/klst

11.1.4.3 Vh =30-50 km/klst Vt = 30 km/klst

11.1.5 Lagt á móti akstursstefnu umferðar, umferð stjórnað með vaktmönnum og leiðibíl

11.1.5.1 Vh =80-90 km/klst Vt = 50 km/klst

11.1.5.2 Vh =60-70 km/klst Vt = 50 km/klst

11.1.5.3 Vh =30-50 km/klst Vt = 30 km/klst

11.1.6 Eftir að klæðingu er lokið, umferð stjórnað með vaktmönnum og leiðibíl

11.1.6.1 Vh =80-90 km/klst Vt = 50 km/klst

11.1.6.2 Vh =60-70 km/klst Vt = 50 km/klst

11.1.6.3 Vh =30-50 km/klst Vt = 50 km/klst

11.1.7 Viðbótar- og ábendingarmerkingar til að draga úr umferðarhraða

11.2 Blettaviðgerðir

11.2.1 Viðgerð með blettaviðgerðarbíl

11.2.1.1 Vh =80-90 km/klst Vt = 50 km/klst

11.2.1.2 Vh =60-70 km/klst Vt = 50 km/klst

11.2.1.3 Vh =30-50 km/klst Vt = 50 km/klst

11.2.2 Klæðing

11.2.2.1 Vh =80-90 km/klst Vt = 50 km/klst

11.2.2.2 Vh =60-70 km/klst Vt = 50 km/klst

11.2.2.3 Vh =30-50 km/klst Vt = 50 km/klst

11.2.3 Klæðing eftir að blettaviðgerðum er lokið, þéttleiki <25% á 200 m.

11.2.4 Malbik

11.2.4.1 Vt < 50 km/klst

11.2.4.2 Vt < 30 km/klst

11.2.5 Fræsing

11.2.5.1 Vh = 60-90 km/klst

11.2.5.2 Vh = 50 km/klst

11.2.5.3 Eftir að fræsingu lokið

11.3 Hefilvinna

11.3.1 Þar sem umferð stafar hætta af röstum og/eða lausu efni

11.3.2 Rásagerð og endurmótun vega

11.4 Vegrið, niðursetning eða viðhaldsvinna

11.5 Hreinsun og viðgerð á ristarhliði eða stærri umferðarskiltum

11.5.1 Umferðarflokkar 1-3

11.5.2 Umferðarflokkur 4

11.6. Hreinsun vegrása

11.6.1 Umferðaflokkar 1-3

11.6.2 Umferðarflokkur 4

11.7 Vinna á vegsvæði utan akbrautar.

11.7.1 Vinna á vegsvæði utan akbrautar, leyfður hraði 90 km/klst

11.7.2 Vinna á vegsvæði utan akbrautar, leyfður hraði 70 km/klst

11.7.3 Vinna á vegsvæði utan akbrautar, leyfður hraði 50 km/klst

11.7.4 Lagnavinna undir veg, leyfður hraði 50 km/klst

11.8 Önnur skammtímavinna (framkvæmdasvæði 100m, vinna skemur en 1 klst)

11.8.1 Umferðarflokkar 1-2

11.8.1.1 Vinnusvæði á ytri hluta akbrautar, unnið í akstursstefnu umferðar

11.8.1.2 Vinnusvæði á ytri hluta akbrautar, unnið í akstursstefnu umferðar

11.8.1.3 Vinnusvæði á ytri hluta akbrautar, unnið í akstursstefnu umferðar

11.8.1.4 Vinnusvæði á ytri hluta akbrautar, unnið í akstursstefnu umferðar

11.8.1.5 Vinnusvæði á ytri hluta akbrautar, unnið í akstursstefnu umferðar

11.8.1.6 Vinnusvæði á ytri hluta akbrautar, unnið í akstursstefnu umferðar

11.8.2 Umferðarflokkar 3-4
11.8.2.1 Vinnusvæði á ytri hluta akbrautar, unnið í akstursstefnu umferðar
11.8.2.2 Vinnusvæði á ytri hluta akbrautar, unnið í akstursstefnu umferðar
11.8.2.3 Vinnusvæði á ytri hluta akbrautar, unnið í akstursstefnu umferðar
11.8.2.4 Vinnusvæði á ytri hluta akbrautar, unnið í akstursstefnu umferðar
11.8.2.5 Vinnusvæði á ytri hluta akbrautar, unnið í akstursstefnu umferðar
12 Nýbygging og endurbygging tveggja akreina vega
12.1 Unnið á allri akbrautinni
12.1.1 Umferðarflokkar 1-3
12.1.2 Umferðarflokkur 4
12.1.3 Unnið við fláa. Umferðarflokkur 1-3
12.1.4 Unnið við fláa. Umferðarflokkur 4
12.2 Festun með sementi eða asfalti
13 Vinna við brýr
13.1 Vinna við einbreiðar brýr
14 Jarðgöng
14.1 Vinna í tvíbreiðum jarðgöngum
14.2 Vinna í einbreiðum jarðgöngum

Efnisyfirlit

Grunnmerking vinnusvæðis

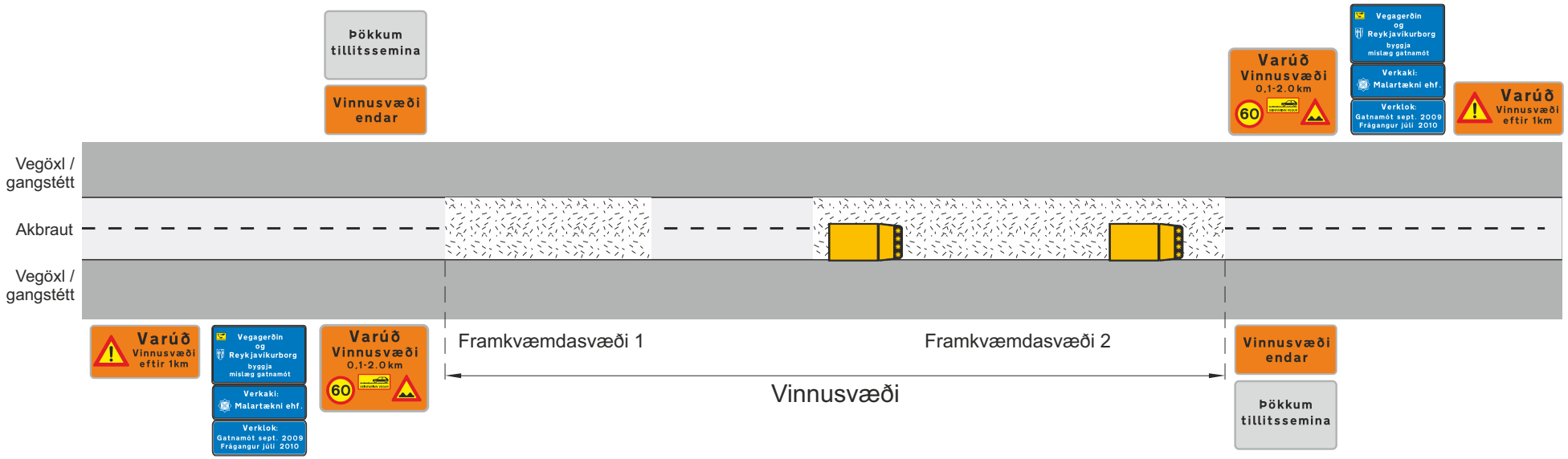

- Ef vinnusvæði er lengra en 2 km og ADU >200, skal afmarka vinnusvæðið með H-merki (töflu) með viðeigandi aðvörunarmerkjum og texta "Vinnusvæði framundan" eða "Varúð vinnusvæði" og vegalengd að svæðinu, þ.e. merki í 1 km fjarlægð frá vinnusvæði, sem varar við því að vinnusvæði sé framundan.
- Þar sem vinnusvæðið byrjar skal vera annað merki, þar sem gefin er upp lengd kafla í kílómetrum, varað við breyttum aðstæðum og takmörkunum á hámarkshraða þ.e. með þeim aðvörunar-, bann- og undirmerkjum sem við á hverju sinni eftir ástandi og eðli svæðisins.
- Við enda hvers framkvæmdasvæðis komi merki B34.11 og ef ástæða er til komi þar einnig merki B26.XX
- Við enda vinnusvæðis komi síðan skilti í þessum flokki sem á stendur; Vinnusvæði endar
- Á vinnusvæðum í umferðarflokkum 1 og 2, þar sem framkvæmdir geta valdið truflunnum á umferð til lengri tíma (mánuði), skal setja upp upplýsingatöflur um framkvæmdina og heimilt er að setja upp slíkar töflur í öðrum umferðarflokkum. Töflurnar sýni umfang verks, heiti/merki(lógó) verktaka og verkkaupa og áætlaðan verktíma. Töflurnar skulu vera í bláum lit með hvítum stöfum.
- Töflurnar skulu staðsettar a.m.k. 1 m utan vegaxlar og þannig gengið frá þeim að umferðinni stafa ekki hætta af.
- Framkvæmdasvæði skulu merkt samkvæmt þeim teikningum sem við eiga hverju sinni.

Framkvæmdasvæði

Rammareglur um vinnusvæðamerkingar / Lágmarksmerkingar			
Grunnmerking vinnusvæðis			
Reykjavíkurborg	Feb. 2018	Teikning nr. 1.1	Útgáfa 11

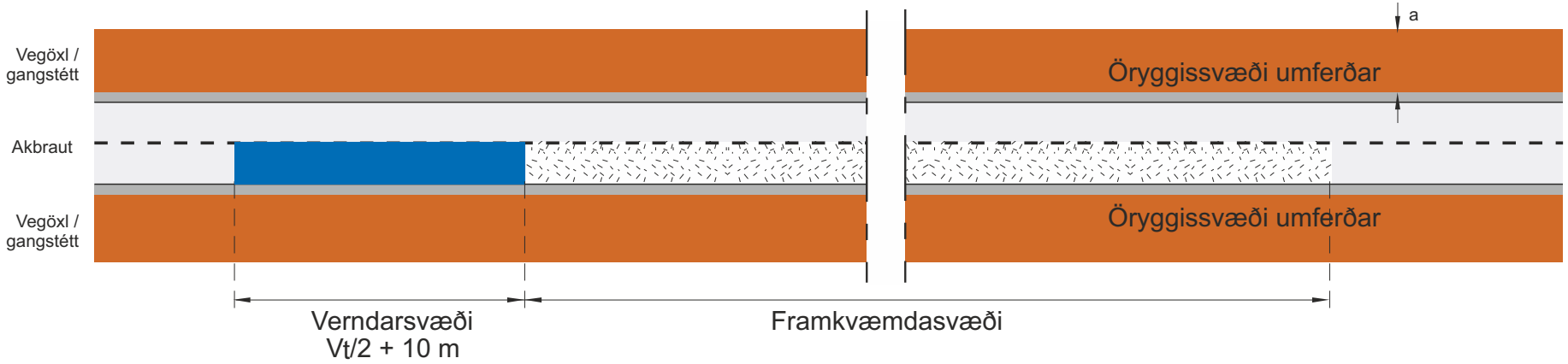

Framkvæmdasvæði

V_t Leyfilegur hámarkshraði framhjá framkvæmdasvæði

V_t km/klst	a (m)
50	3
70	7
90	9

Rammareglur um vinnusvæðamerkingar			
Svæðaskipting vinnusvæðis			
VEGAGERÐIN Reykjavíkurborg	Feb. 2018	Teikning nr. **1.2**	Útgáfa **11**

Efnisyfirlit

Merking á öku- eða vinnutækjum við vinnu á fjölakreina vegum þar sem ekki er vísað á ákveðna akrein

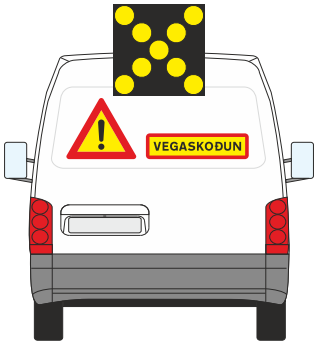

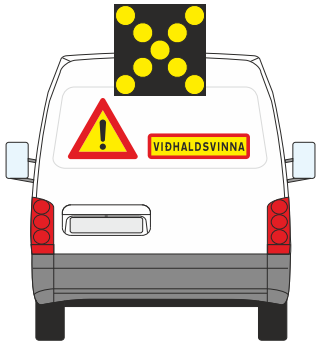

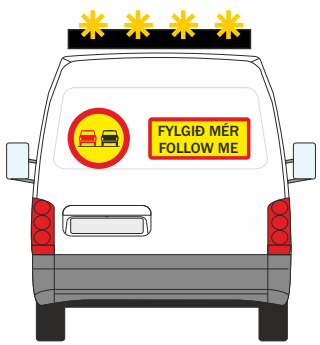

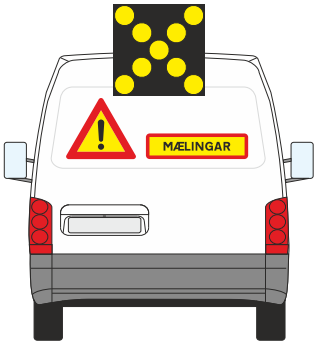



Merking á öku- eða vinnutækjum við vinnu á fjölakreina vegum þar sem vísað er á ákveðna akrein í sömu átt

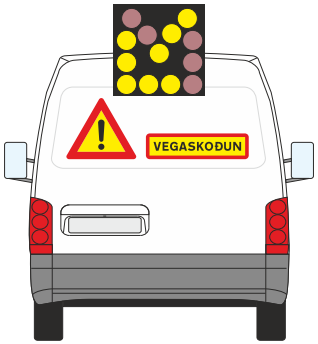

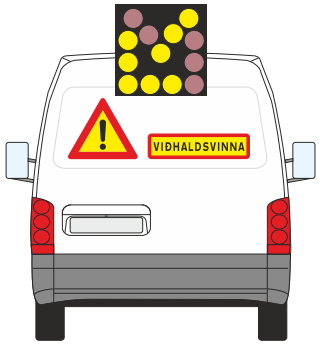

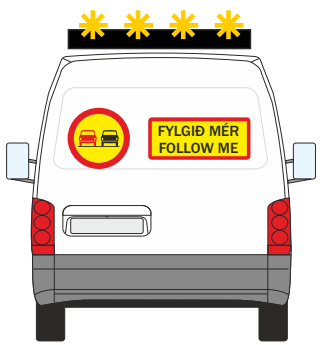





Vegaskoðun
- Slitlagaeftirlit
- Vegaskráning
- Vegaskoðun
- Formerkingar
- Gæðaúttektir

Viðhaldsvinna
- Kantsláttur
- Stikuvinna
- Viðhald umferðarmerkja
- Hreinsun vegsvæða

Leiðibíll
- Lögn klæðningar
- Malbikun

Mælingar
- Sýnatökur
- Mælingar
- Falllóðsmælingar

Sérbúin vinnutæki
- Holuviðgerðir
- Yfirborðsmerkingar

Ljósaör og blikkljós að framan

Rammareglur um vinnusvæðamerkingar			
Merkingar á vinnubílum eða vinnutækjum - Staðbundin hreyfanleg vinna			
VEGAGERÐIN / Reykjavíkurborg	Feb. 2018	Teikning nr. 1.3	Útgáfa 11

Efnisyfirlit

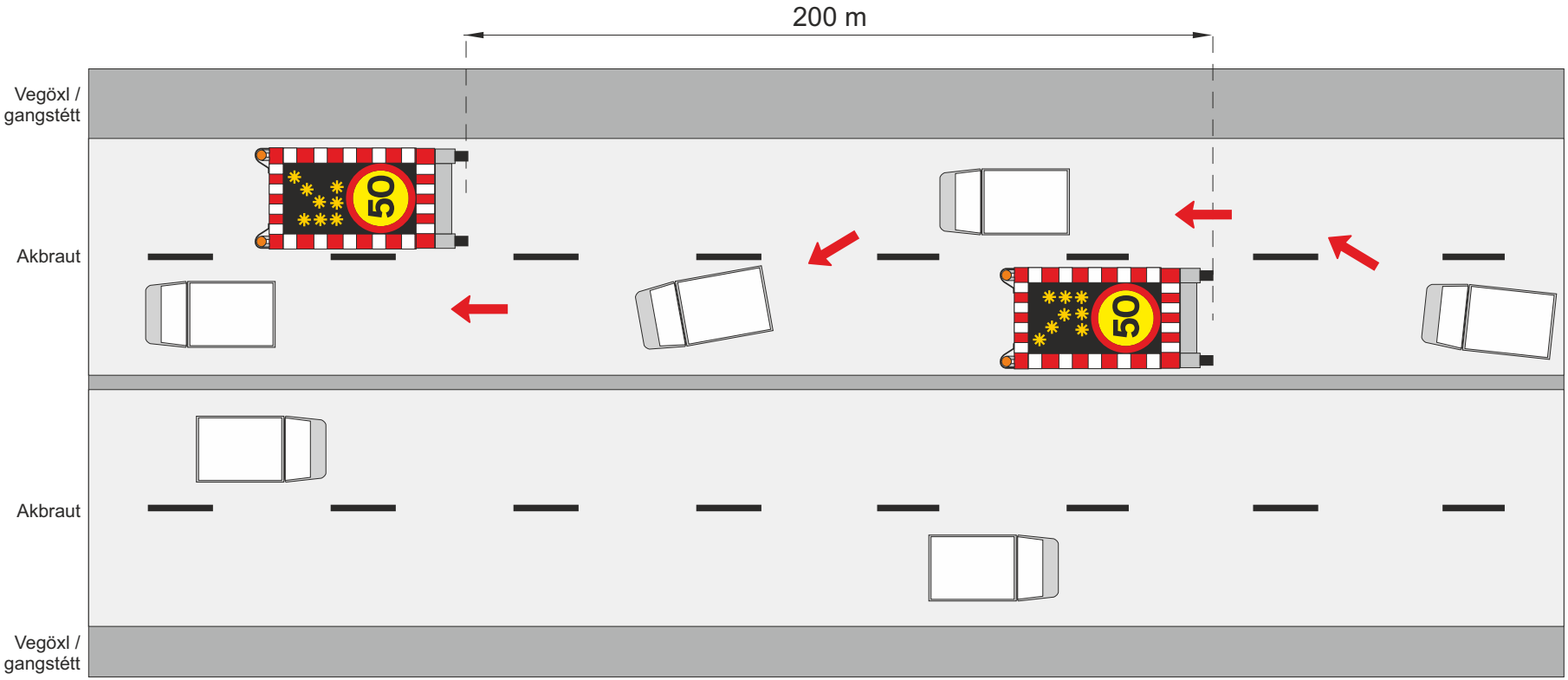

Merkjavagn með ljósaör

Rammareglur um vinnusvæðamerkingar			
Vinna á akbraut við uppsetningu vinnustaðamerkinga, umferðarflokkar 1-2			
VEGAGERÐIN Reykjavíkurborg	Feb. 2018	Teikning nr. 1.4	Útgáfa 11

Efnisyfirlit

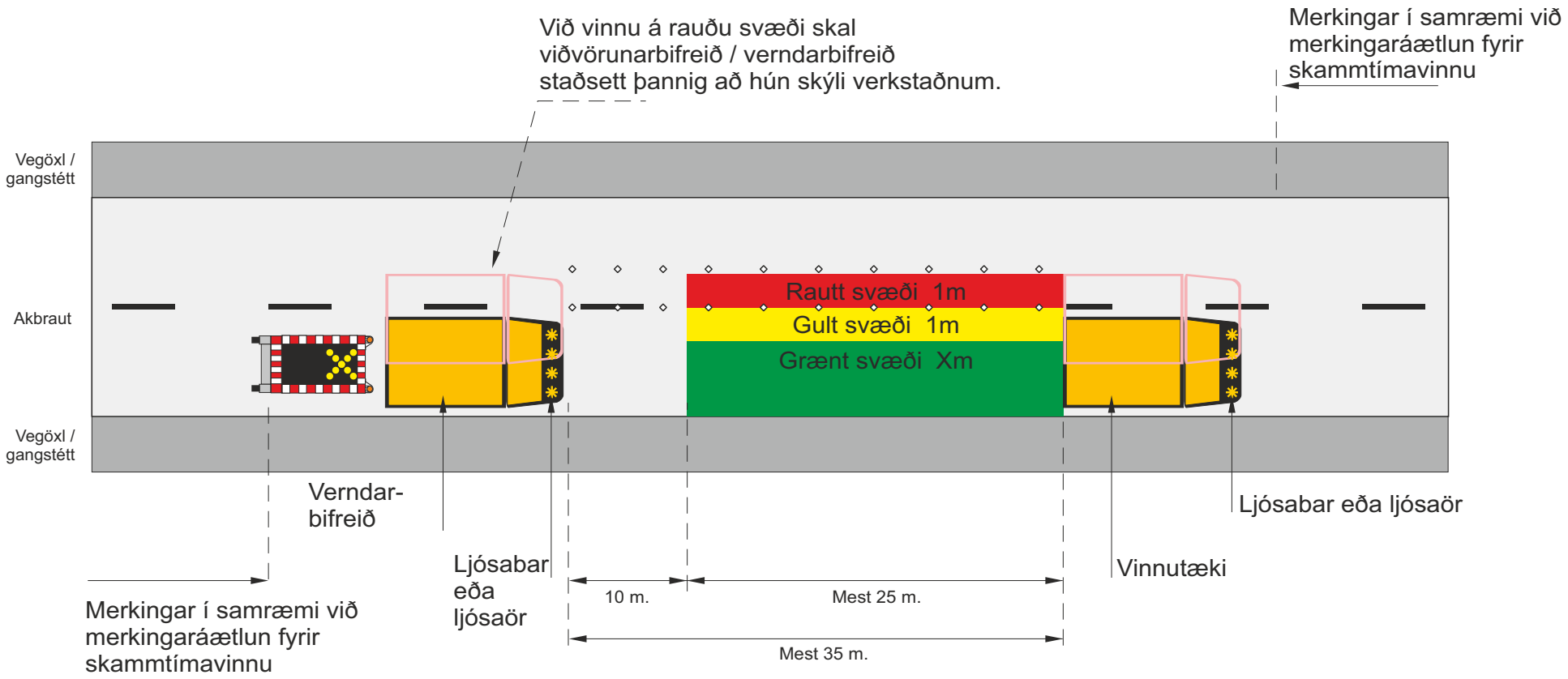

Ath. Staðalteikningar fyrir einstök skammtímaverkefni eru að finna í kafla 11

◇ ◇ ◇ ◇ Samsíða létt vörn, gátskildir (a ≤ 6 m)
Mest 2 m millibil innan þéttbýlis (Vh ≤ 50 km/klst)

Merkjavagn með ljósakross eða ljósakross á tæki

Rammareglur um vinnusvæðamerkingar / Lágmarksmerkingar				
Skammtímavinna / Lágmarksmerkingar				
Svæðaflokkun - Aðgerðasvæði og svæði næst vinnusvæðum				
VEGAGERÐIN Reykjavíkurborg	Feb. 2018	Teikning nr. **1.5.1**	Útgáfa 11	

Efnisyfirlit

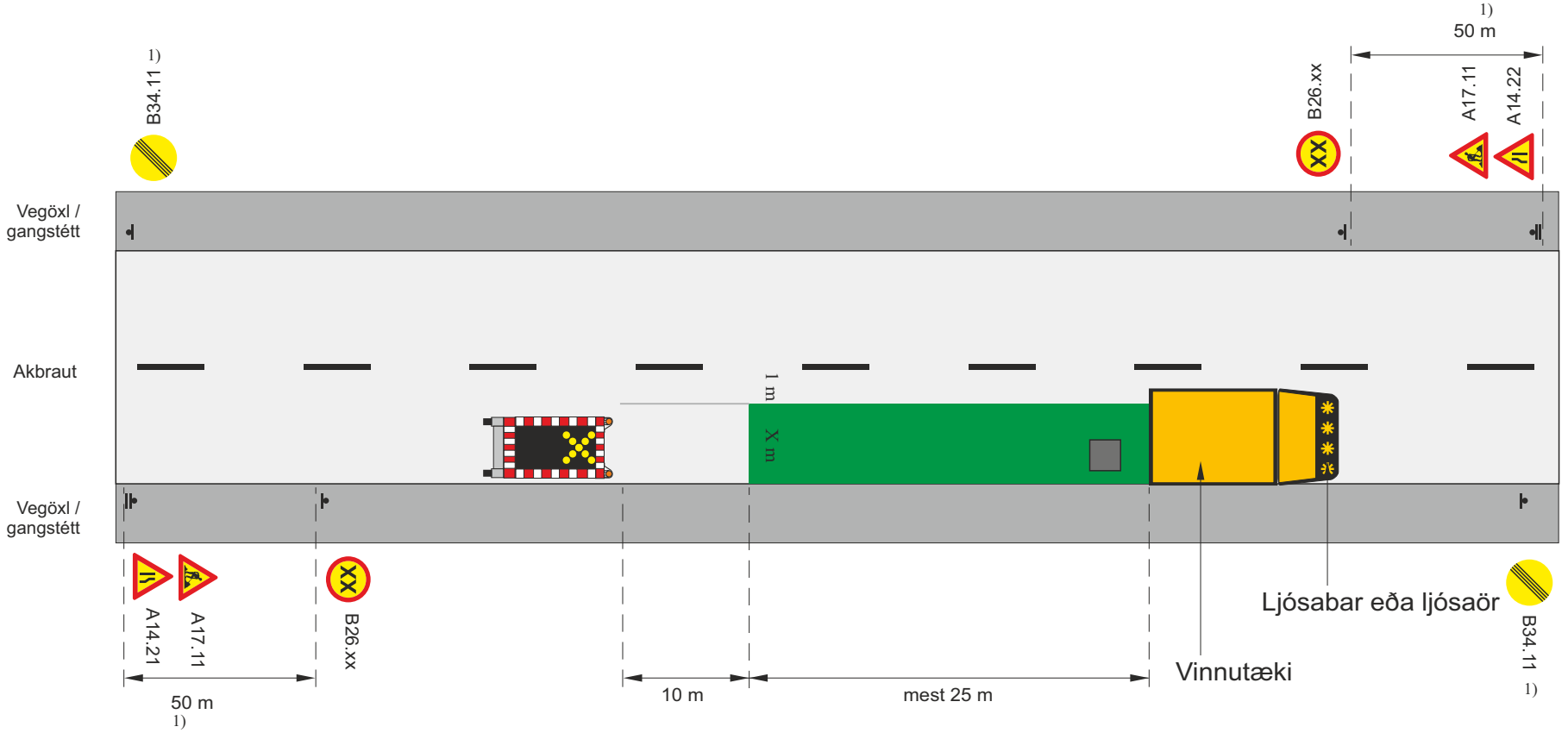

Ath. Staðalteikningar fyrir einstök skammtímaverkefni eru að finna í kafla 11

1) B26.XX og B34.11 ef umferðarhraði er takmarkaður

Heimilt er að sleppa merkjum A14.21, A14.22 og A17.11 í götum í þéttbýli með 30 km/klst umferðarhraða

Merkjavagn með ljósakross eða ljósakross á tæki

Heimilt að sleppa merkjavagni og/eða ljósaör í flokkum 3 og 4 Í þéttbýli skal setja öryggisgrind í staðinn.

Rammareglur um vinnusvæðamerkingar			
Skammtímavinna / Lágmarksmerkingar			
Vinna á grænu svæði – Unnið í aksturstefnu			
VEGAGERÐIN / Reykjavíkurborg	Feb. 2018	Teikning nr. **1.5.2**	Útgáfa 11

Efnisyfirlit

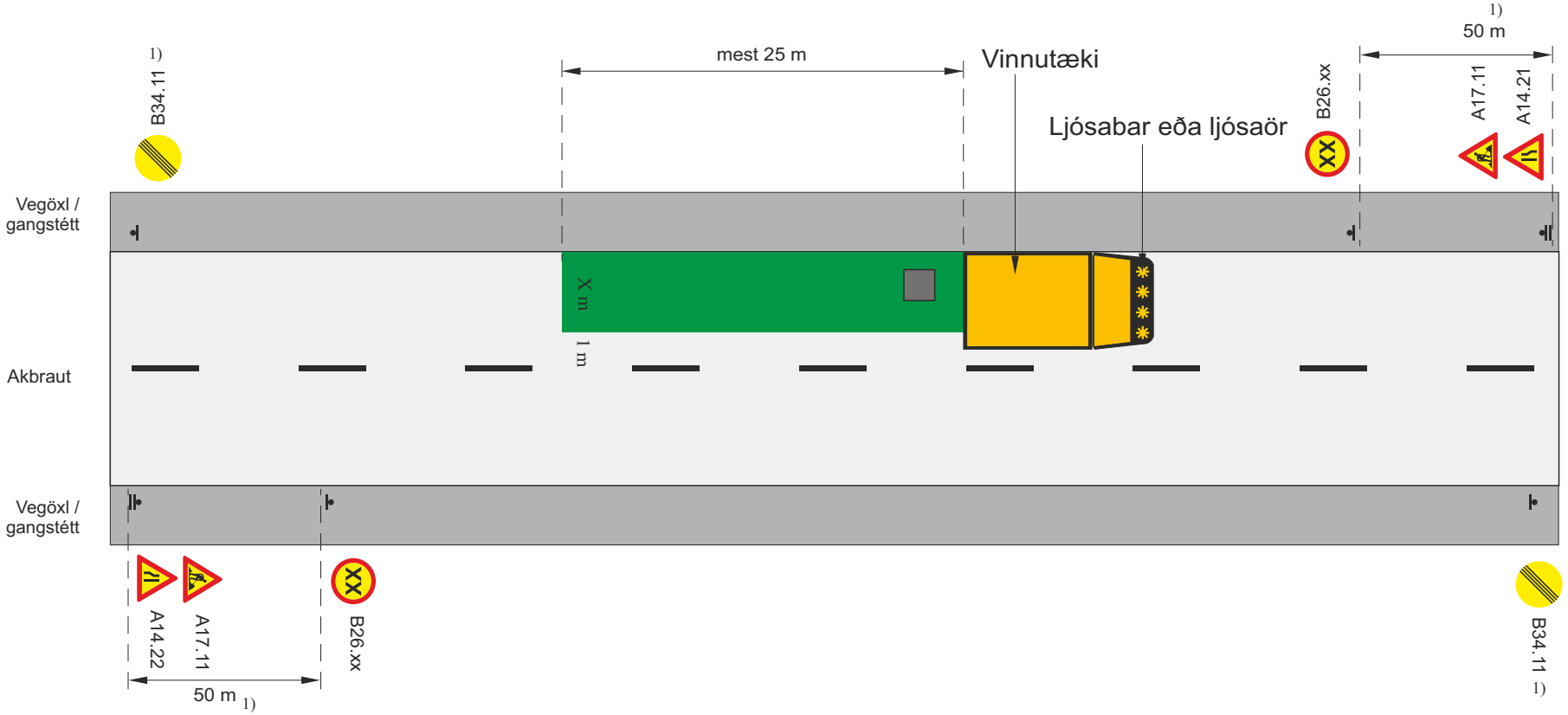

Ath. Staðalteikningar fyrir einstök skammtímaverkefni eru að finna í kafla 11

1) B26.XX og B34.11 ef umferðarhraði er takmarkaður

Heimilt er að sleppa merkjum A14.21, A14.22 og A17.11 í götum í þéttbýli með 30 km/klst umferðarhraða

Rammareglur um vinnusvæðamerkingar			
Skammtímavinna / Lágmarksmerkingar			
Vinna á grænu svæði – Unnið á móti aksturstefnu			
Vegagerðin / Reykjavíkurborg	Feb. 2018	Teikning nr. **1.5.3**	Útgáfa 11

Efnisyfirlit

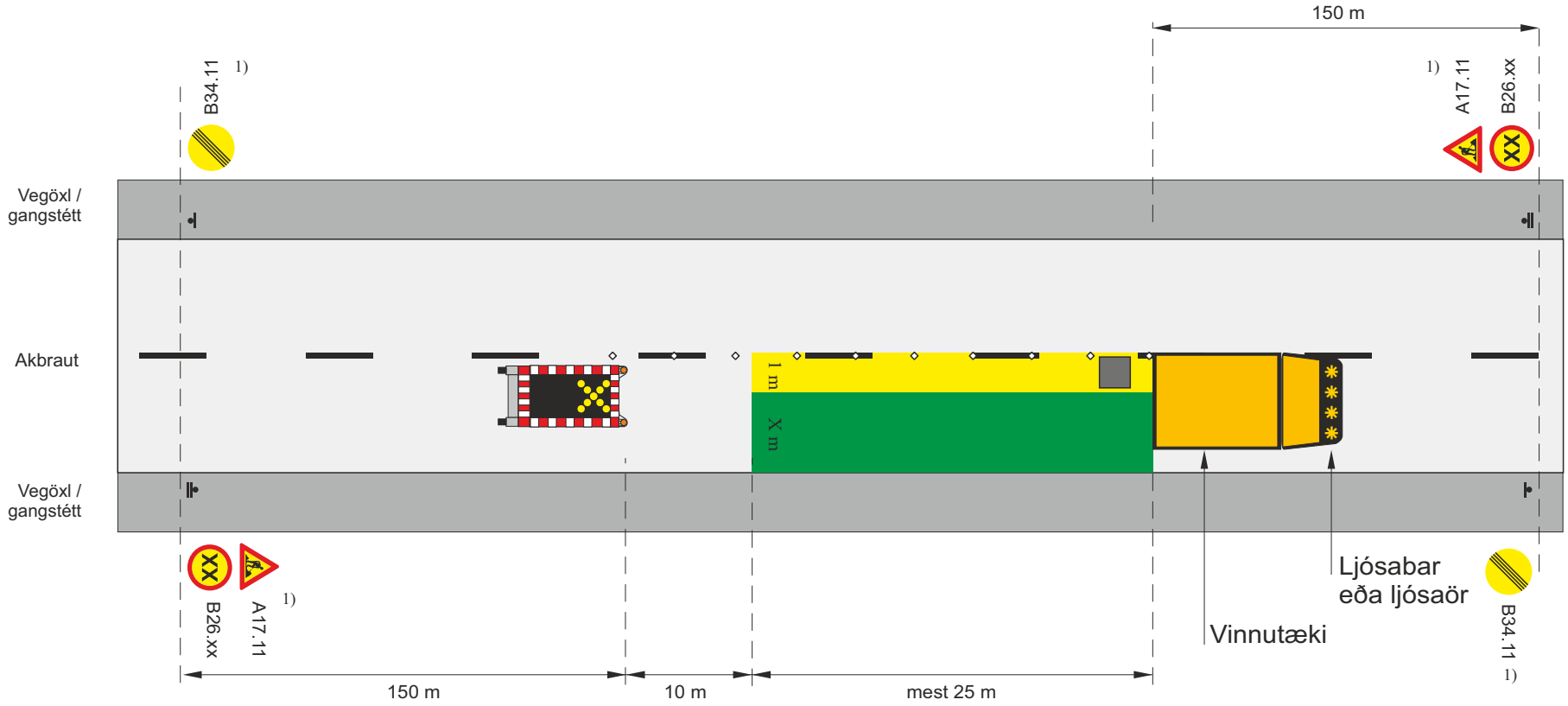

Ath. Staðalteikningar fyrir einstök skammtímaverkefni eru að finna í kafla 11

Staðsetning merkis

◇ ◇ ◇ ◇ Samsíða létt vörn, gátskildir (a ≤ 6 m)
Mest 6 m millibil innan þéttbýlis (Vh ≤ 50 km/klst)
Mest 25 m millibil utan þéttbýlis

1) B26.XX og B34.11 ef umferðarhraði er takmarkaður

Heimilt er að sleppa merkjum A14.21, A14.22 og A17.11 í götum í þéttbýli með 30 km/klst umferðarhraða

Merkjavagn með ljósakross eða ljósakross á tæki

Við endurtekin skammtímaverkefni yfir lengri kafla notist undirmerki J02.11 0,1-0,3 km. með merkjum A17.11 og B26.XX og B34.11

Rammareglur um vinnusvæðamerkingar				
Skammtímavinna / Lágmarksmerkingar				
Vinna á gulu svæði – Unnið í aksturstefnu				
VEGAGERÐIN / Reykjavíkurborg	**Feb. 2018**	**Teikning nr.**	**1.5.4**	**Útgáfa 11**

Efnisyfirlit

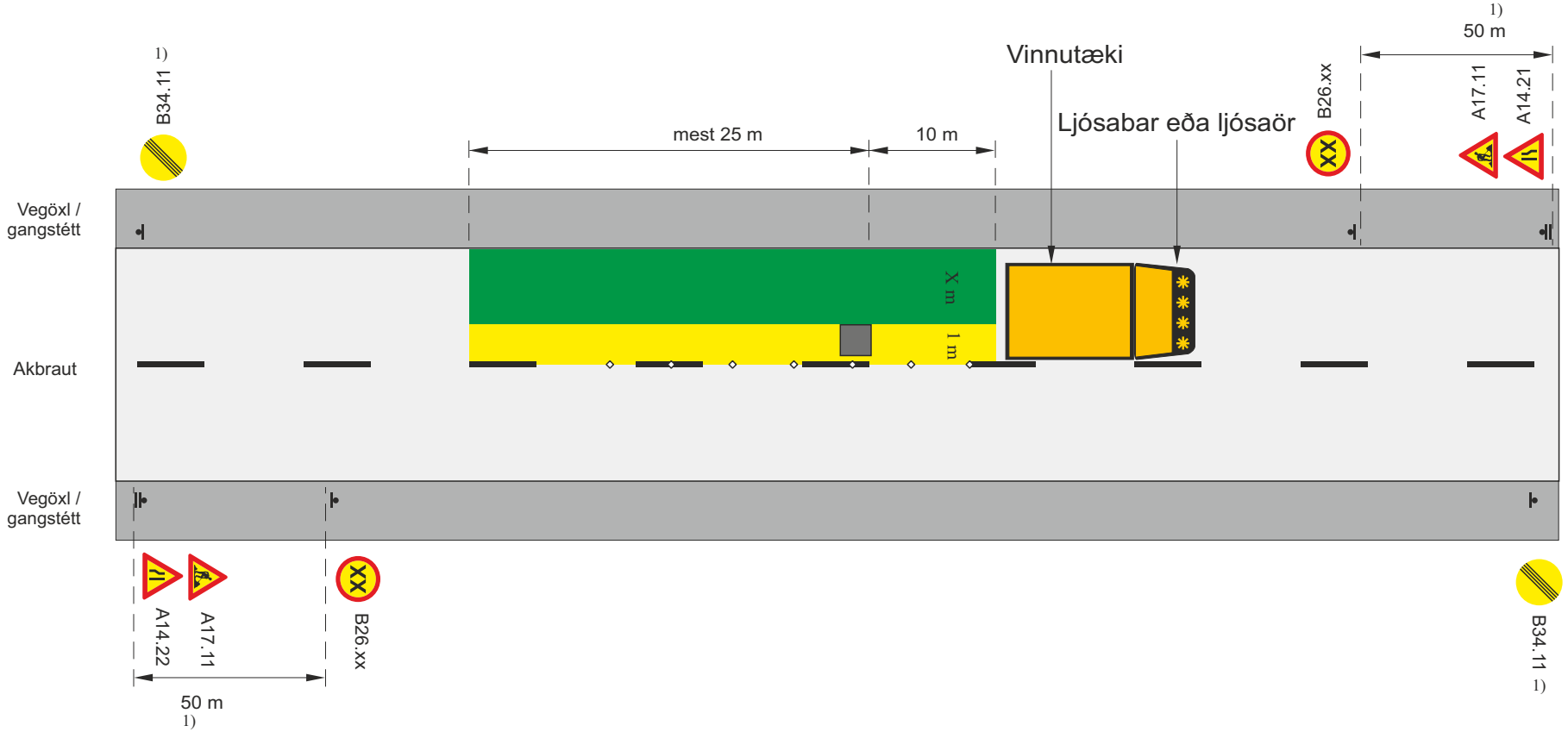

Ath. Staðalteikningar fyrir einstök skammtímaverkefni eru að finna í kafla 11

Staðsetning merkis

◇ ◇ ◇ ◇ Samsíða létt vörn, gátskildir (a ≤ 6 m)
Mest 6 m millibil innan þéttbýlis (Vh ≤ 50 km/klst)
Mest 25 m millibil utan þéttbýlis

✳ Viðvörunarljós eða ljósabar

1) B26.XX og B34.11 ef umferðarhraði er takmarkaður

Heimilt er að sleppa merkjum A14.21, A14.22 og A17.11 í götum í þéttbýli með 30 km/klst umferðarhraða

Ökutæki má staðsetja gegnt umferðarstefnu og virkar þannig sem þung vörn

Rammareglur um vinnusvæðamerkingar				
Skammtímavinna / Lágmarksmerkingar				
Vinna á gulu svæði – Unnið á móti akstursstefnu				
VEGAGERÐIN / Reykjavíkurborg	**Feb. 2018**	**Teikning nr.**	**1.5.5**	**Útgáfa 11**

Efnisyfirlit

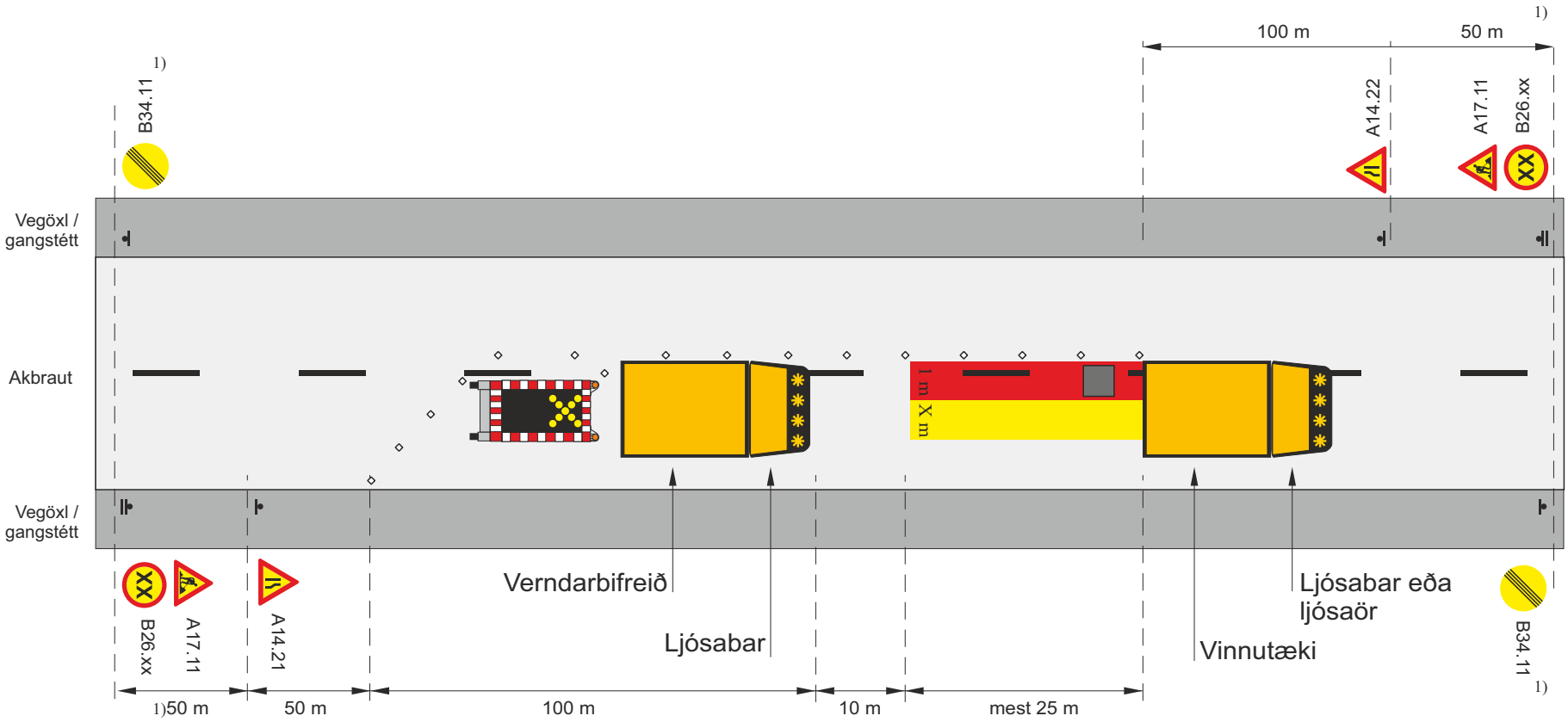

Ath. Staðalteikningar fyrir einstök skammtímaverkefni eru að finna í kafla 11

1) B26.XX og B34.11 ef umferðarhraði er takmarkaður

Staðsetning merkis

Samsíða létt vörn, gátskildir (a ≤ 6 m)

Viðvörunarljós

Merkjavagn með ljósakross eða ljósakross á tæki

Við endurtekin skammtímaverkefni yfir lengri kafla notist undirmerki J02.11 150-300 m. með merkjum A17.11 og B26.XX

Heimilt er að sleppa verndarbifreið í flokki 3 og 4

Rammareglur um vinnusvæðamerkingar				
Skammtímavinna / Lágmarksmerkingar				
Vinna á rauðu svæði - Umferðarflokkur 1-3				
VEGAGERÐIN / Reykjavíkurborg	**Feb. 2018**	**Teikning nr.**	**1.5.6**	**Útgáfa 11**

Efnisyfirlit

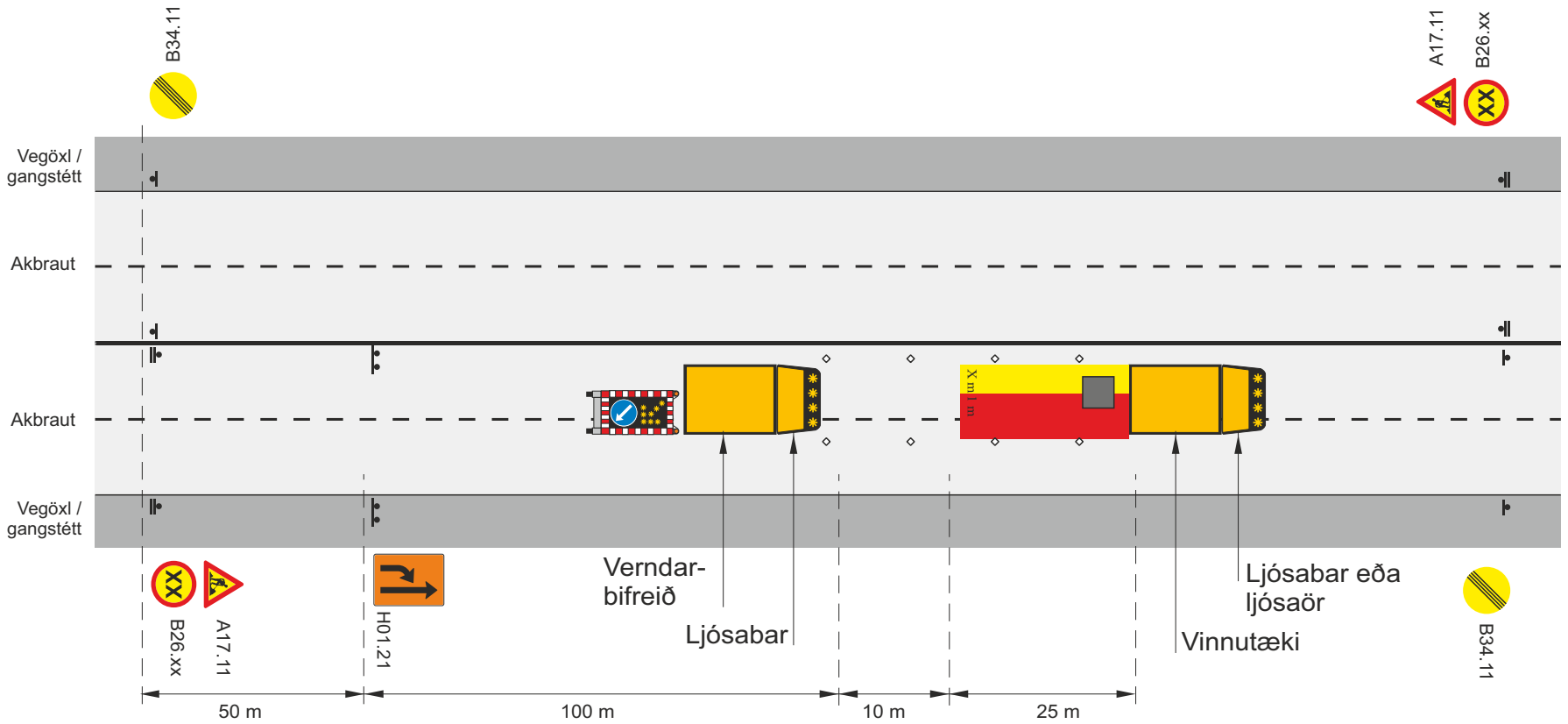

Ath. Staðalteikningar fyrir einstök skammtímaverkefni eru að finna í kafla 11

Staðsetning merkis

◇ ◇ ◇ ◇ Samsíða létt vörn, gátskildir (a ≤ 6 m)

Viðvörunarljós eða ljósabar

Merkjavagn með ljósaör eða ljósaör á bíl

Ef unnið er á miðlínu milli umferðar í gagnstæðar áttir, skulu báðar vinstri akreinar vera lokaðar af.

Rammareglur um vinnusvæðamerkingar				
Skammtímavinna / Lágmarksmerkingar				
Vinna á rauðu svæði – tvær akreinar í sömu átt				
VEGAGERÐIN / Reykjavíkurborg	**Feb. 2018**	**Teikning nr.**	**1.5.7**	**Útgáfa 11**

Efnisyfirlit

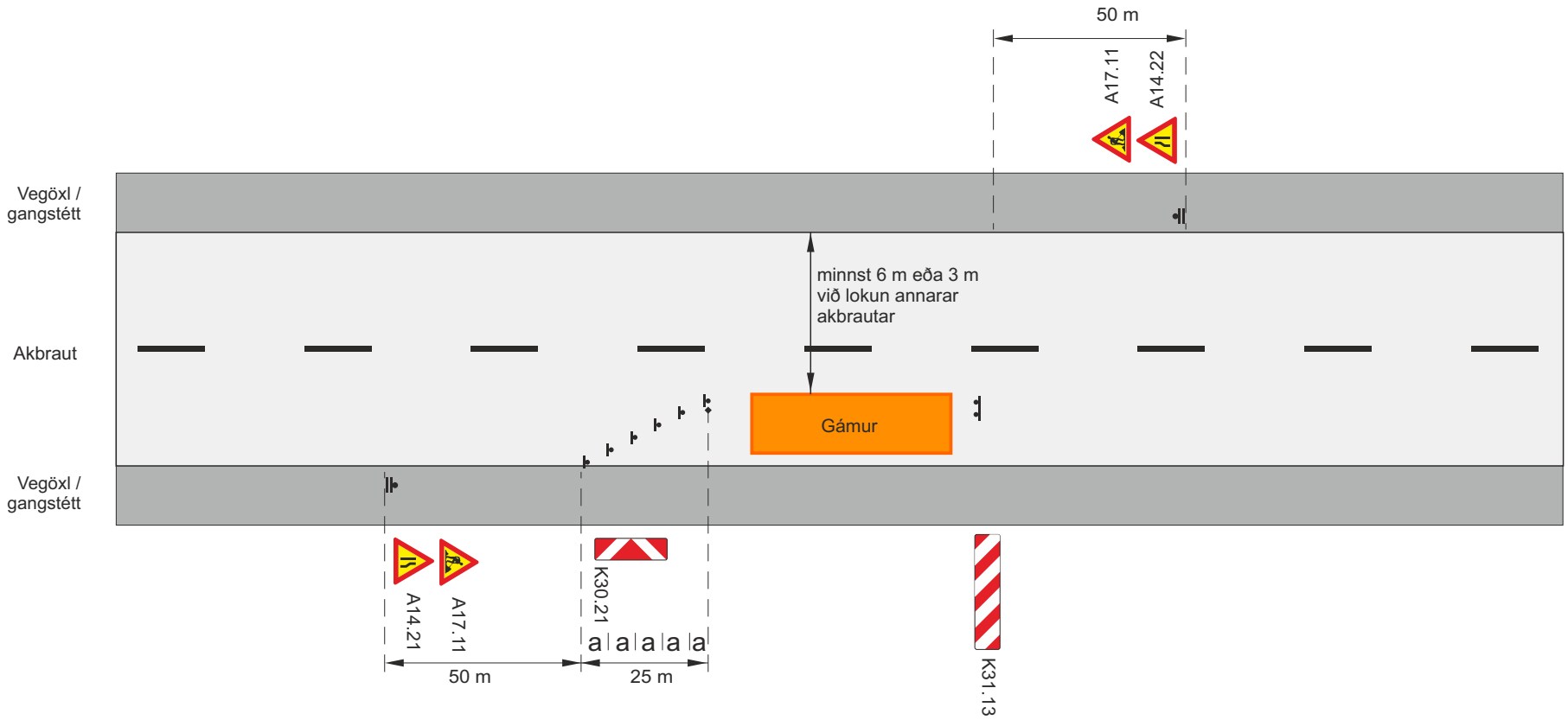

Ath. Staðalteikningar fyrir einstök skammtímaverkefni eru að finna í kafla 11

Staðsetning merkis

Gátskildir (a ≤ 2 m) þegar báðar akreinar eru opnar



Ef loka þarf akbraut lengur en einn dag skal merkja samkvæmt langtímamerkingum

Dæmi um endurskinsmerkingu á gámi

Rammareglur um vinnusvæðamerkingar			
Skammtímavinna / Lágmarksmerkingar			
Gámar, vöruflutningabílar eða vinnutæki sem standa tímabundið á akbraut			
Vegagerðin / Reykjavíkurborg	Feb. 2018	Teikning nr. 1.5.8	Útgáfa 11

Efnisyfirlit

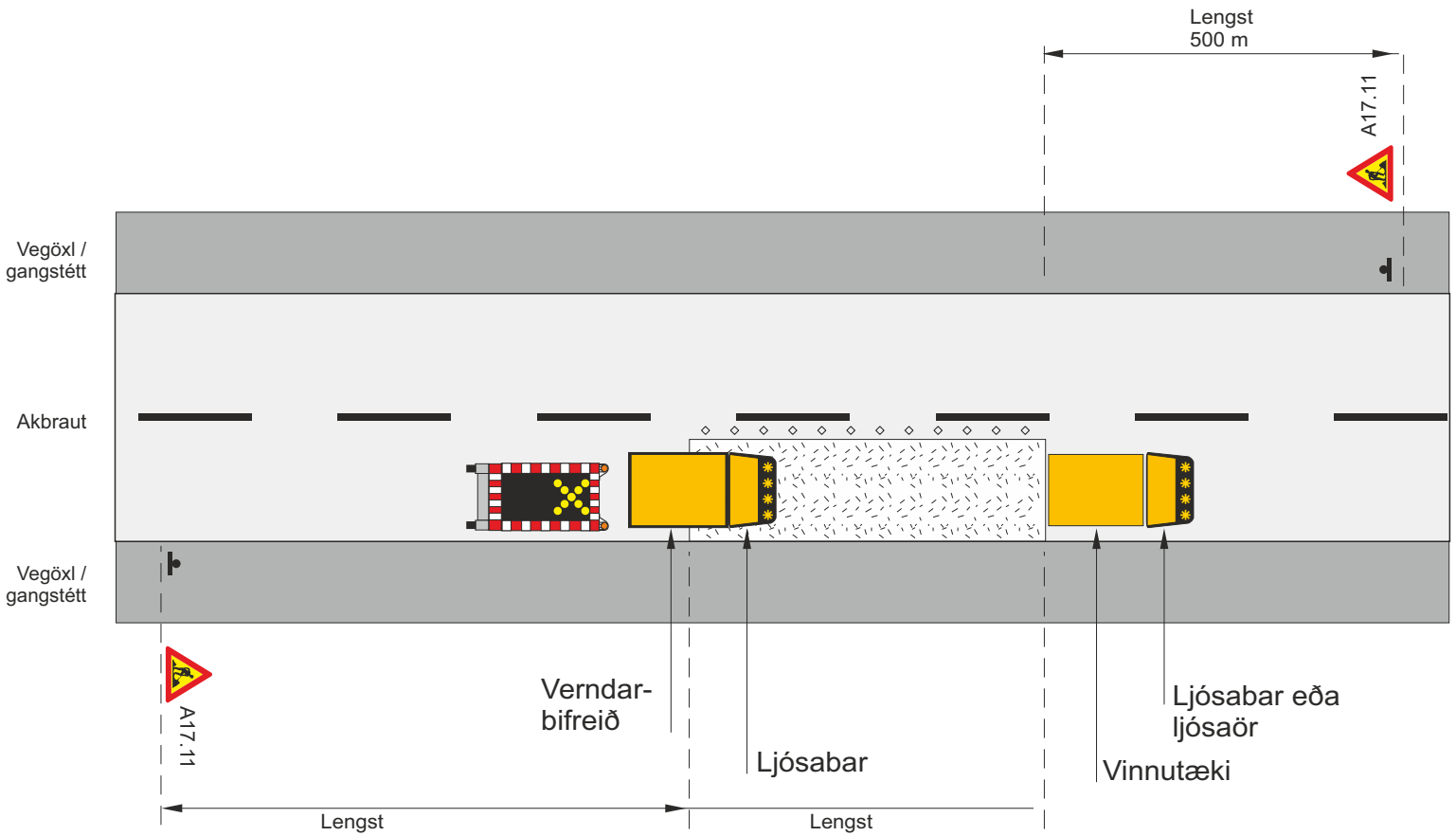

Ath. Staðalteikningar fyrir einstök skammtímaverkefni eru að finna í kafla 11

Merkjavagn með ljósakross eða ljósakross á tæki

Heimilt er að sleppa merkjavagni fyrir götur í þéttbýli í flokki 3 og 4 ef merkingar á vinnutæki eru fullnægjandi

Framkvæmdasvæði

Staðsetning merkis

◇ ◇ ◇ ◇ Samsíða létt vörn, gátskildir (a ≤ 6 m) ef vinnusvæði er lengra en 10 m.

✳ Viðvörunarljós eða ljósabar

Rammareglur um vinnusvæðamerkingar				
Skammtímavinna / Lágmarksmerkingar				
Hreyfanleg vinnutæki s.s. bómulyfta				
VEGAGERÐIN / Reykjavíkurborg	Feb. 2018	Teikning nr. **1.5.9**	Útgáfa 11	

Efnisyfirlit

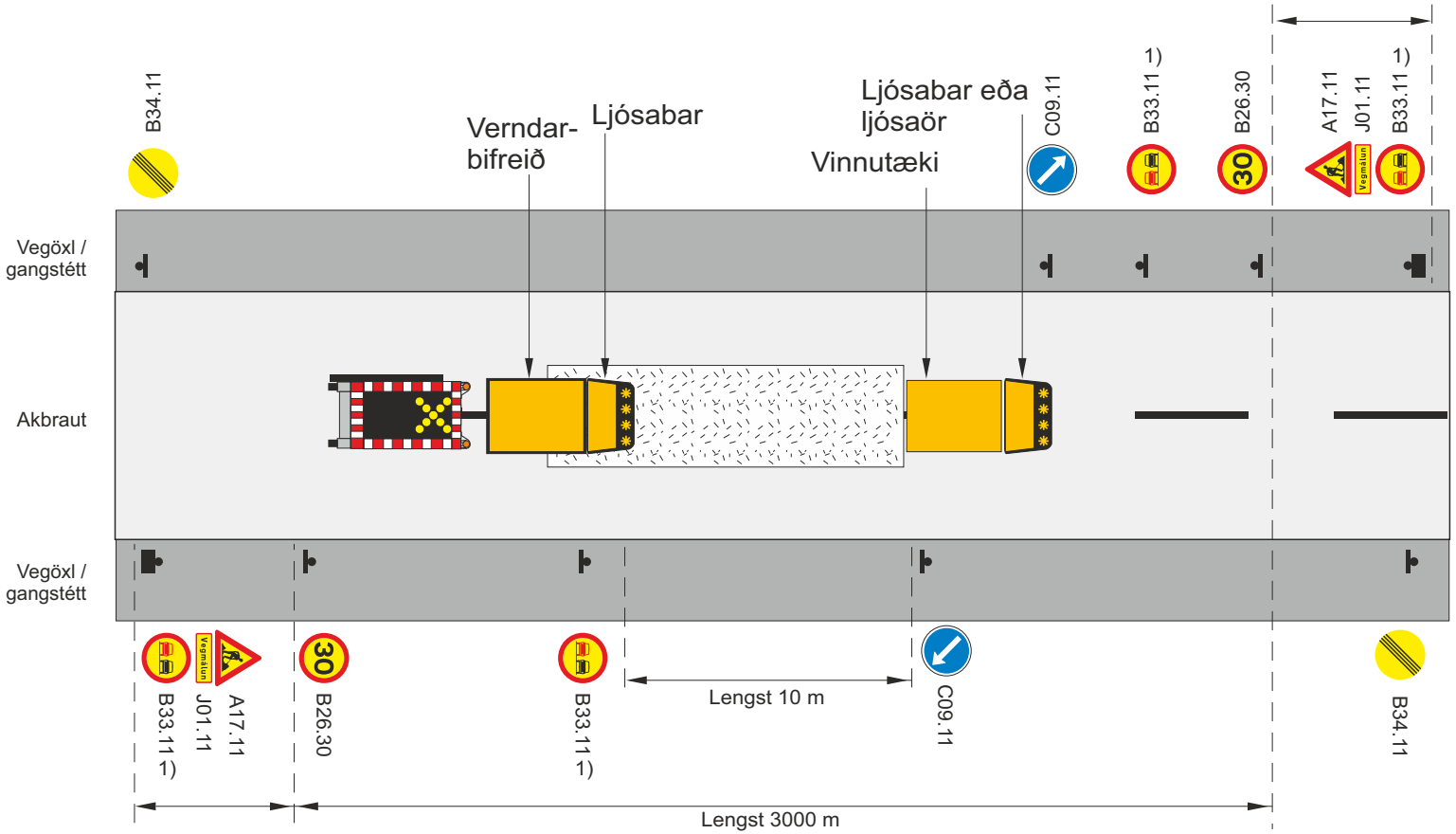

Ath. Staðalteikningar fyrir einstök skammtímaverkefni eru að finna í kafla 11

Framkvæmdasvæði

Staðsetning merkis

Viðvörunarljós eða ljósabar

1) Merki endurtekið á 500 m fresti

Merkjavagn með ljósakross eða ljósakross á tæki

Rammareglur um vinnusvæðamerkingar				
Skammtímavinna / Lágmarksmerkingar				
Vinna við miðju vegar t.d. við yfirborðsmerkingar				
VEGAGERÐIN Reykjavíkurborg	**Feb. 2018**	**Teikning nr.**	**1.5.10**	**Útgáfa 11**

Efnisyfirlit

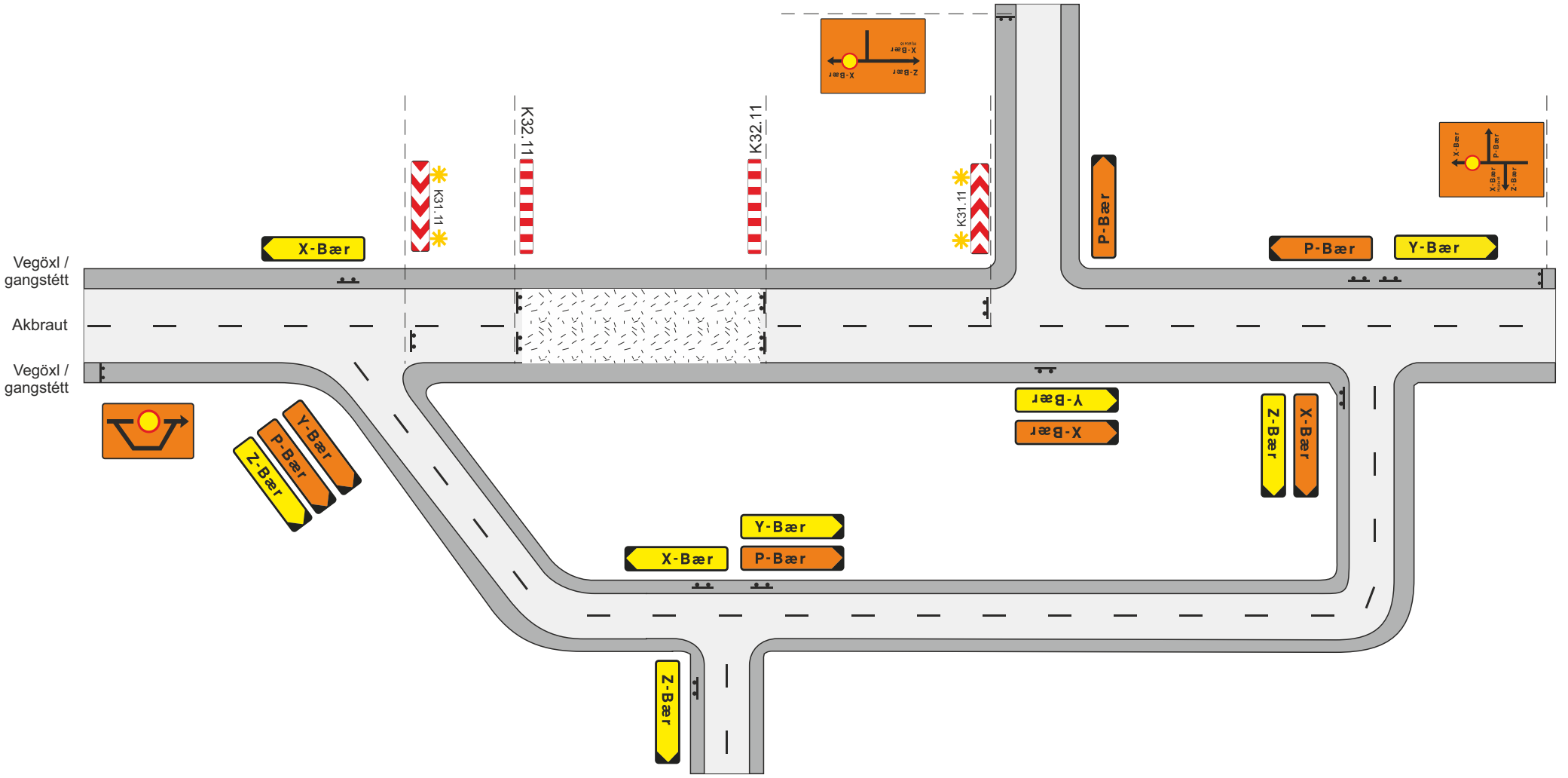

Framkvæmdasvæði

Staðsetning merkis

Viðvörunarljós (má sleppa með heimild eftirlits ef vinnusvæðið er upplýst)

Setja skal upp merki D08.11 (blindgata) þar sem aðstæður krefjast þess

Rammareglur um vinnusvæðamerkingar			
Staðbundin vinna / Lágmarksmerkingar			
Umferð beint um hjáleið - Vegvísun / Merkingar			
Vegagerðin / Reykjavíkurborg	Feb. 2018	Teikning nr. **1.6.1**	Útgáfa 11

Efnisyfirlit

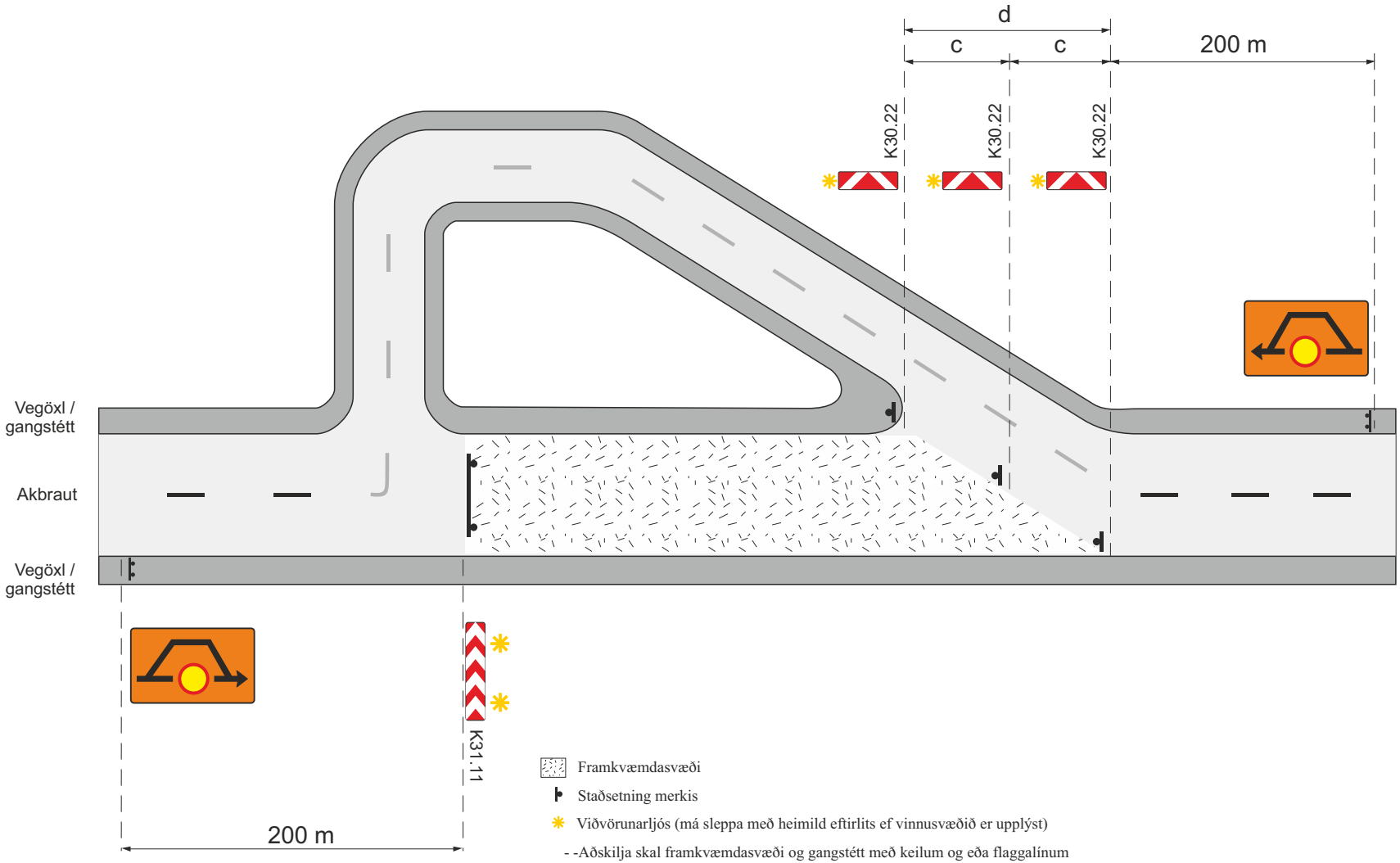

Framkvæmdasvæði

Staðsetning merkis

Viðvörunarljós (má sleppa með heimild eftirlits ef vinnusvæðið er upplýst)

- -Aðskilja skal framkvæmdasvæði og gangstétt með keilum og eða flaggalínum

c) Fjarlægð milli stefnuvísandi gátskjalda ≤10m

d) Skálína 1:10

Merkingar eftir aðstæðum skv.merkingaplani fyrir staðbundna vinnu á tveggja akreina vegi

Rammareglur um vinnusvæðamerkingar			
Staðbundin vinna / Lágmarksmerkingar			
Viðbótarmerking á framhjáhlaupi			
Vegagerðin / Reykjavíkurborg	Feb. 2018	Teikning nr. **1.6.2**	Útgáfa 11

Efnisyfirlit

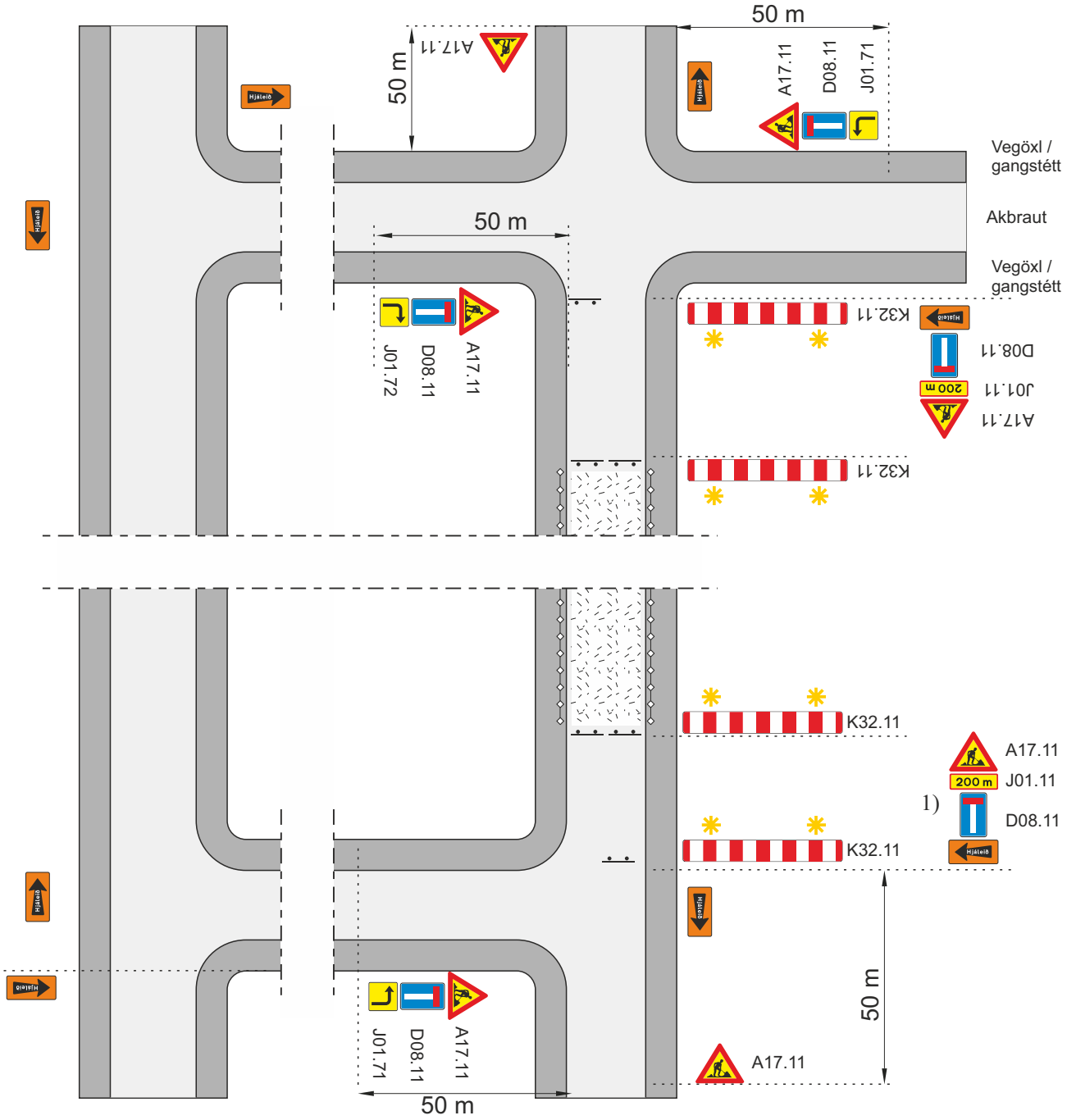

Framkvæmdasvæði

Staðsetning merkis

Viðvörunarljós (má sleppa með heimild eftirlits ef vinnusvæðið er upplýst)

V_t Leyfilegur hámarkshraði framhjá framkvæmdasvæði

1) J01.11 skal setja upp þegar framkvæmda svæði er ekki sýnilegt frá hjáleið

Aðskilja skal framkvæmdasvæði og gangstétt að lágmarki með keilum (a ≤ 3 m) og flagglínu.

Rammareglur um vinnusvæðamerkingar			
Staðbundin vinna / Lágmarksmerkingar			
Lokun á vegi, hjáleið tiltæk. Merking vinnusvæðis og hjáleiðar			
		Vt ≤ 50 km/klst	
VEGAGERÐIN Reykjavíkurborg	**Feb. 2018**	**Teikning nr. 1.6.3**	**Útgáfa 11**

Efnisyfirlit

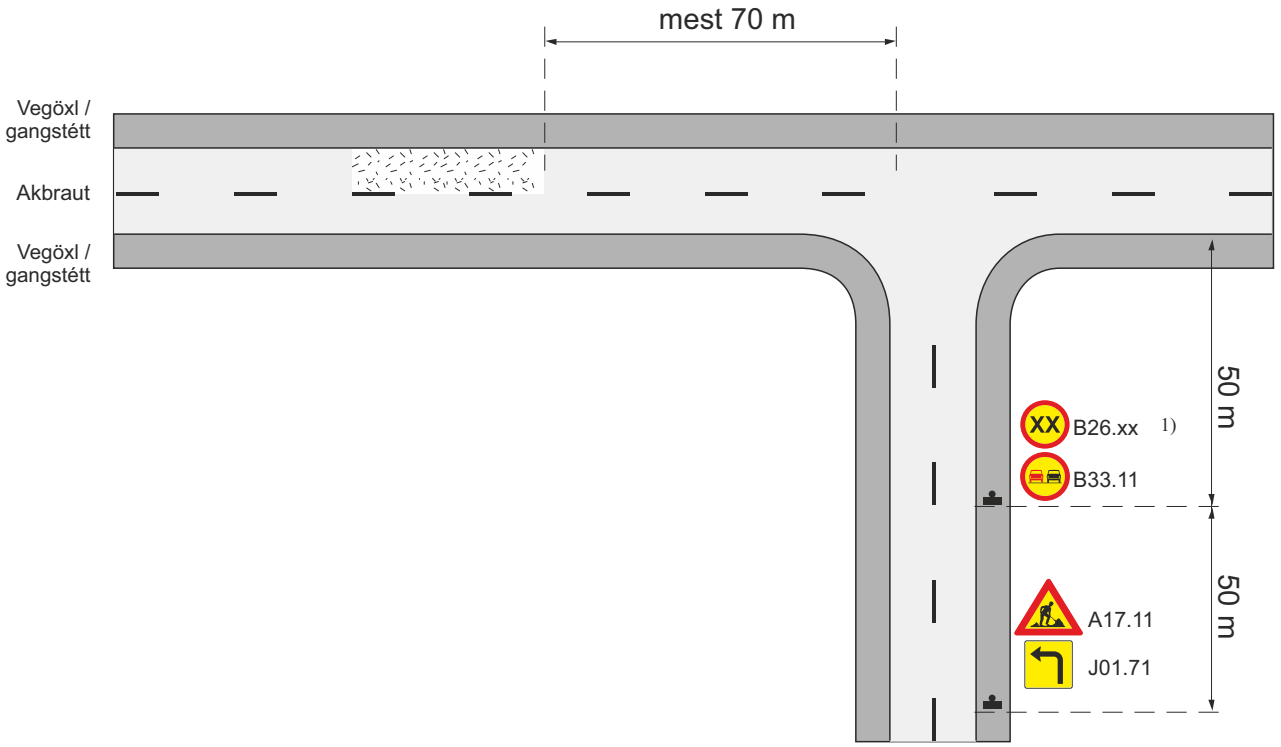

Framkvæmdasvæði

Staðsetning merkis

V_t Leyfilegur hámarkshraði framhjá framkvæmdasvæði

1) Í flokki 4 má sleppa B26.XX og B33.11

Rammareglur um vinnusvæðamerkingar			
Staðbundin vinna / Lágmarksmerkingar			
Merking á hliðarvegum sem tengjast framkvæmdasvæði			
		Vt ≤ 50 km/klst	
VEGAGERÐIN Reykjavíkurborg	Feb. 2018	Teikning nr. 1.6.4	Útgáfa 11

Efnisyfirlit

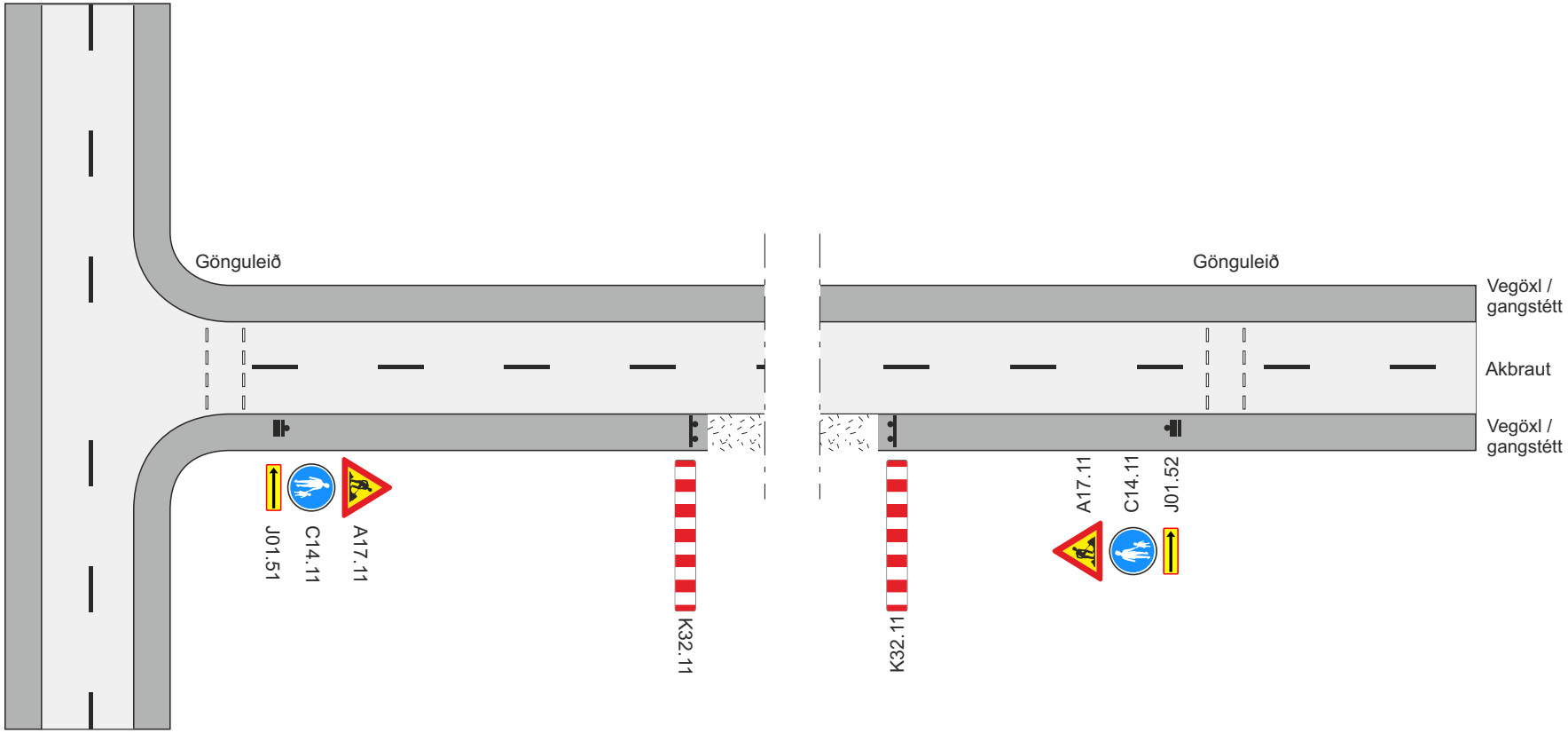

Framkvæmdasvæði

Staðsetning merkis

Rammareglur um vinnusvæðamerkingar			
Merking fyrir gangandi vegfarendur			
Gangandi vegfarendum vísað yfir götu			
VEGAGERÐIN Reykjavíkurborg	Feb. 2018	Teikning nr. 1.7.1	Útgáfa 11

Efnisyfirlit

Rampi: B ≥1,5 m. Æskilegur halli 80 ‰ hámarkshalli 150 ‰

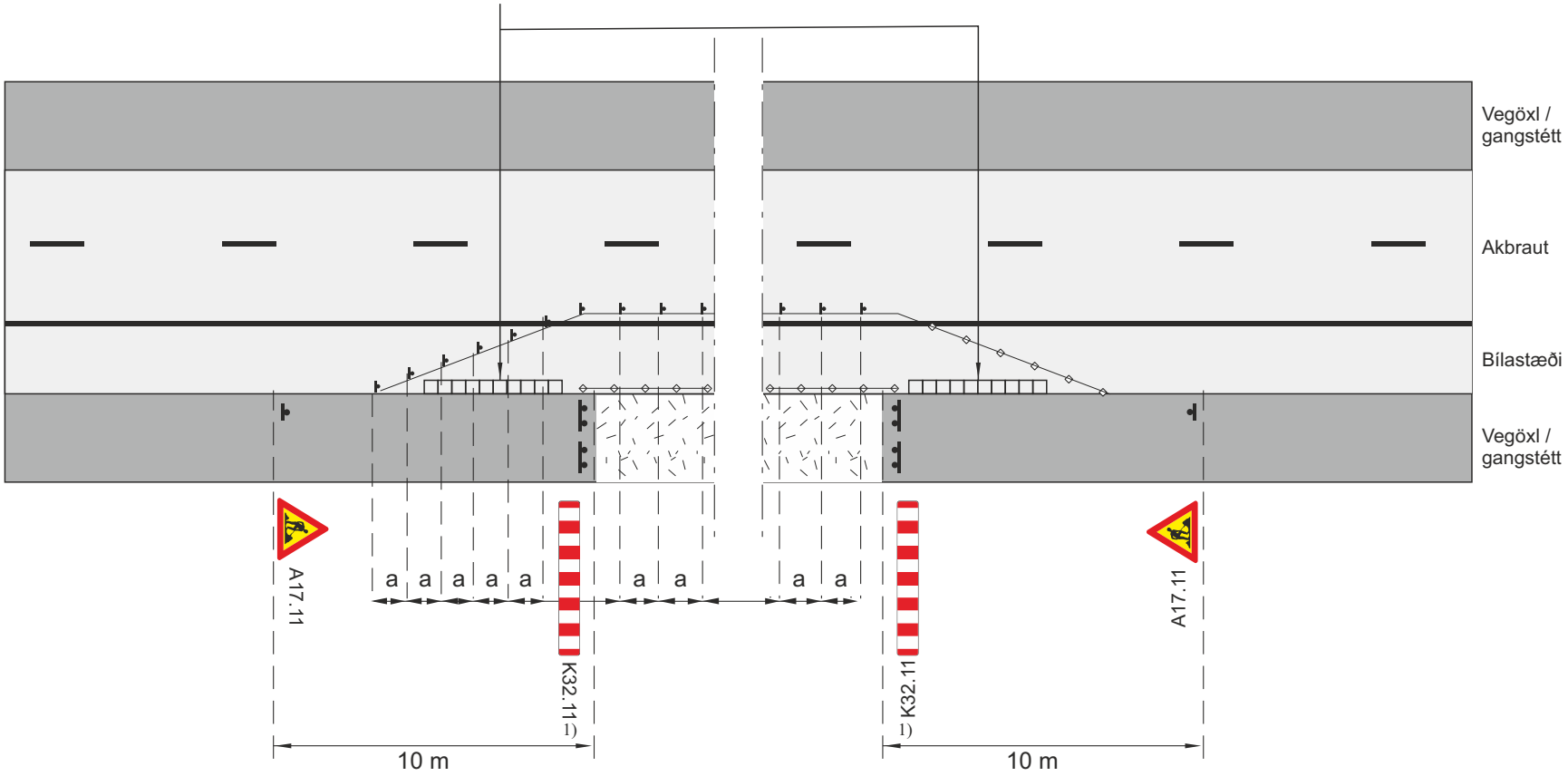

Framkvæmdasvæði

Samsíða létt vörn, gátskildir (a ≤ 2 m)

Staðsetning merkis

Afmarka skal framkvæmdasvæði og gönguleið að lágmarki með gátskjöldum/keilum (a ≤ 3 m) og flagglínu.

1) Heimilt er að sleppa K32.11 þverslám og nota í staðinn létta slá með áberandi merkingu af viðurkenndri gerð ef umferð gangandi og hjólandi vegfarenda er lítil og vinna stendur yfir í stuttan tíma.

Rammareglur um vinnusvæðamerkingar			
Merking fyrir gangandi vegfarendur			
Gangandi vegfarendum vísað á hjáleið á götu eða samsíða bílastæðum			
		Vt ≤ 30 km/klst	
VEGAGERÐIN Reykjavíkurborg	**Feb. 2018**	**Teikning nr. 1.7.2**	**Útgáfa 11**

Efnisyfirlit

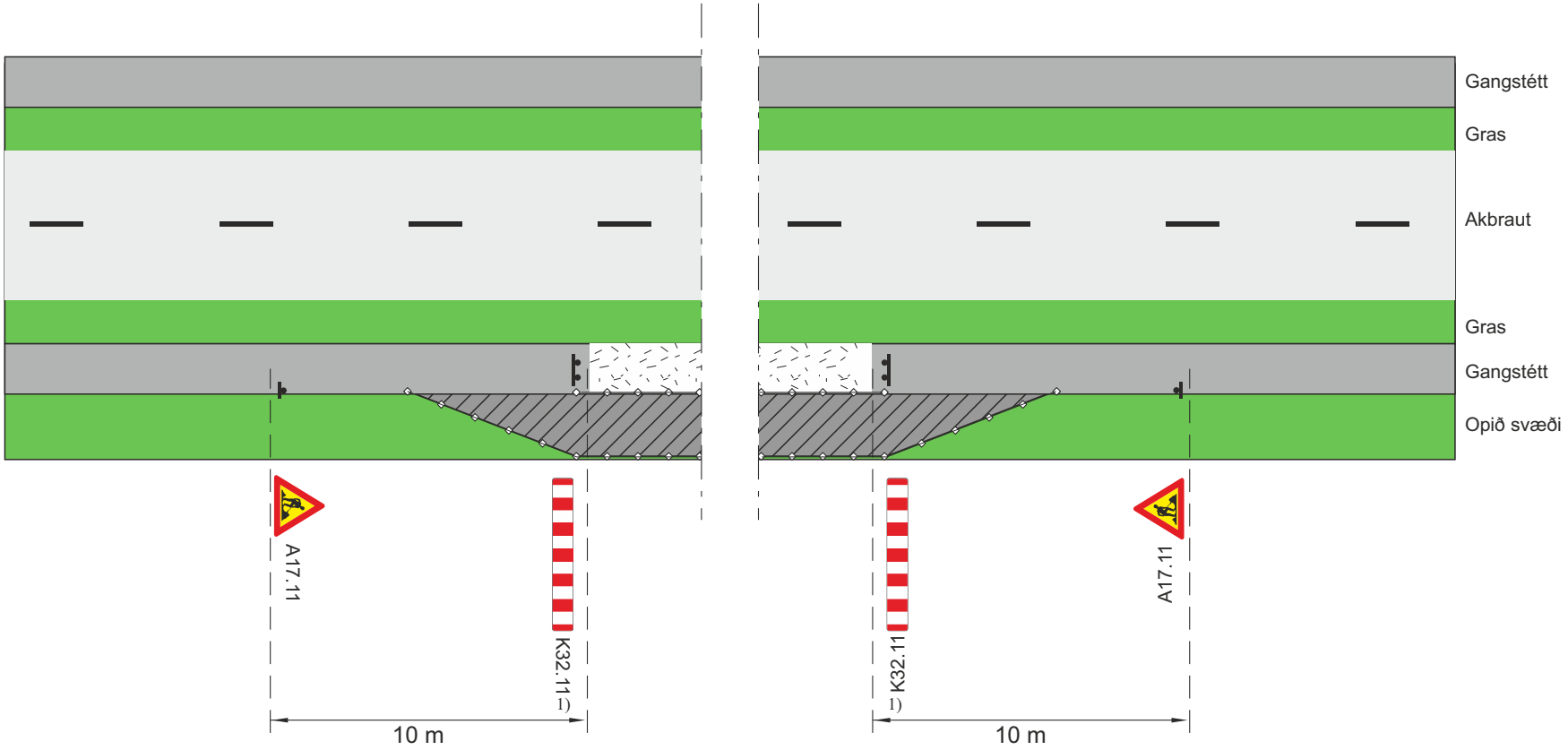

1) Heimilt er að sleppa K32.11 þverslám og nota í staðinn létta slá með áberandi merkingu af viðurkenndri gerð ef umferð gangandi og hjólandi vegfarenda er lítil og vinna stendur yfir í stuttan tíma.

Framkvæmdasvæði

Staðsetning merkis

Afmarka skal framkvæmdasvæði og gönguleið að lágmarki með gátskjöldum/keilum (a ≤ 3 m) og flagglínu.

Þétt yfirborðsefni á hjáleið

Rammareglur um vinnusvæðamerkingar			
Merking fyrir gangandi vegfarendur			
Gangandi vegfarendum vísað á hjáleið á opnu svæði til hliðar við gangstétt			
VEGAGERÐIN Reykjavíkurborg	Feb. 2018	Teikning nr. 1.7.3	Útgáfa 11

Efnisyfirlit

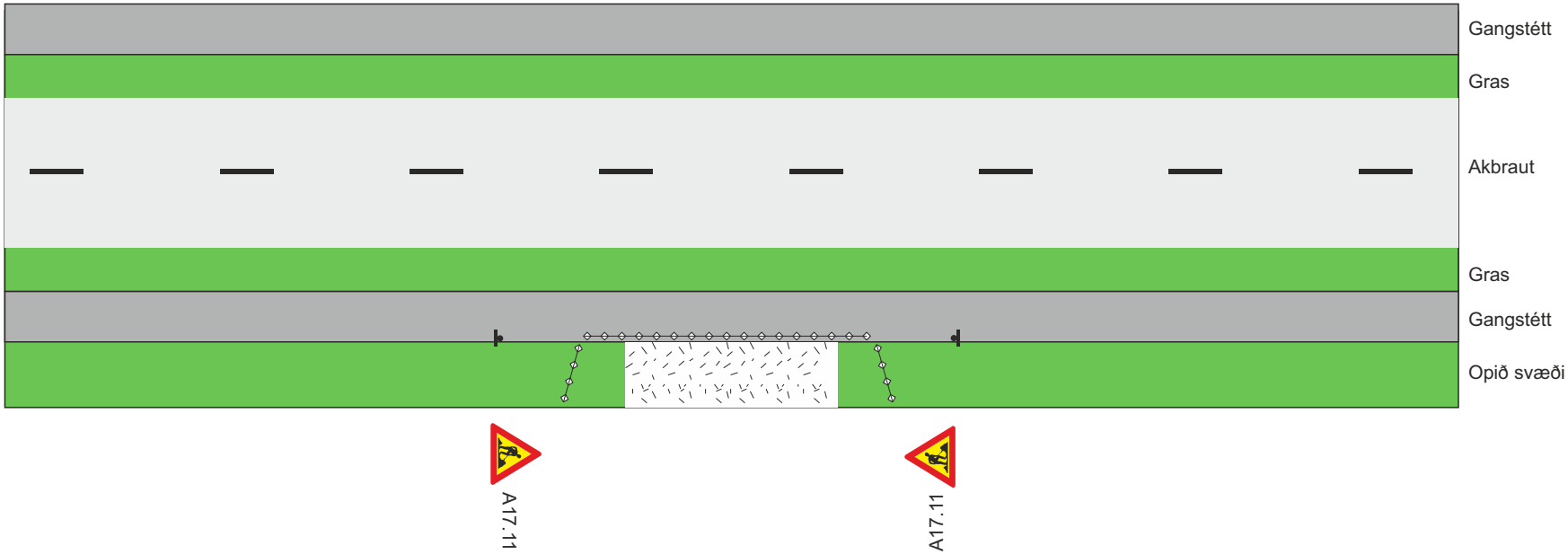

Framkvæmdasvæði

Staðsetning merkis

Afmarka skal framkvæmdasvæði og gönguleið að lágmarki með gátskjöldum/keilum (a ≤ 3 m) og flagglínu.

Rammareglur um vinnusvæðamerkingar			
Merking fyrir gangandi vegfarendur			
Vinnusvæði utan gangbrautar			
VEGAGERÐIN Reykjavíkurborg	Feb. 2018	Teikning nr. 1.7.4	Útgáfa 11

Efnisyfirlit

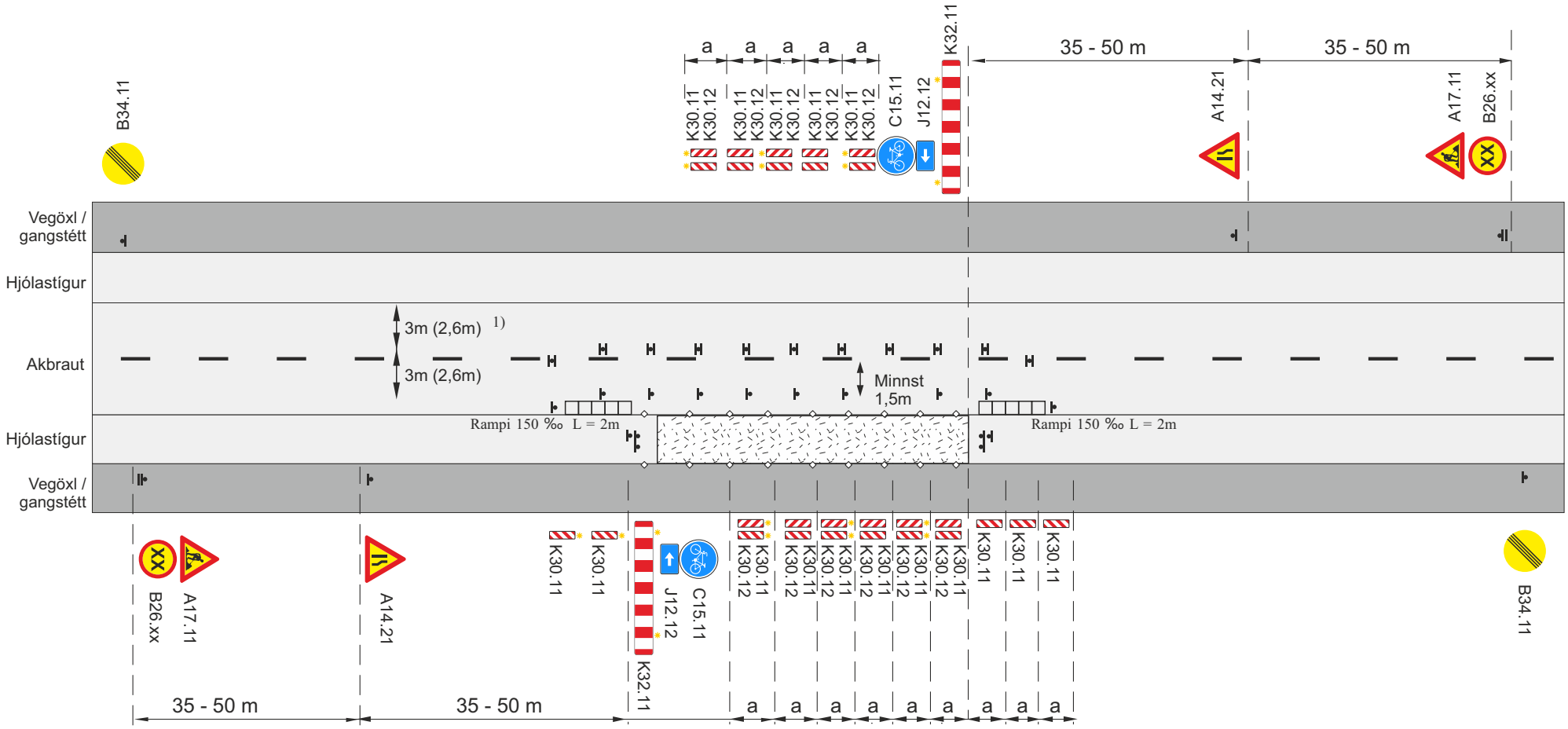

Framkvæmdasvæði

Samsíða létt vörn, gátskildir (a ≤ 6 m)

Staðsetning merkis

Aðskilja skal framkvæmdasvæði með keilum (a ≤ 3 m) og flagglínum

✱ Viðvörunarljós á annan hvern gátskjöld á skálínu og síðan á annan hvern (má sleppa með heimild eftirlits ef vinnusvæðið er upplýst)

1) 2,6 m fyrir flokk 4 sbr. kafli 3.1.6 í reglum

Rammareglur um vinnusvæðamerkingar			
Merkingar fyrir hjólandi vegfarendur			
Hjólastígur lokaður			
Hjólandi beint út á götu			
VEGAGERÐIN Reykjavíkurborg	Feb. 2018	Teikning nr. 1.8.1.1	Útgáfa 11

Efnisyfirlit

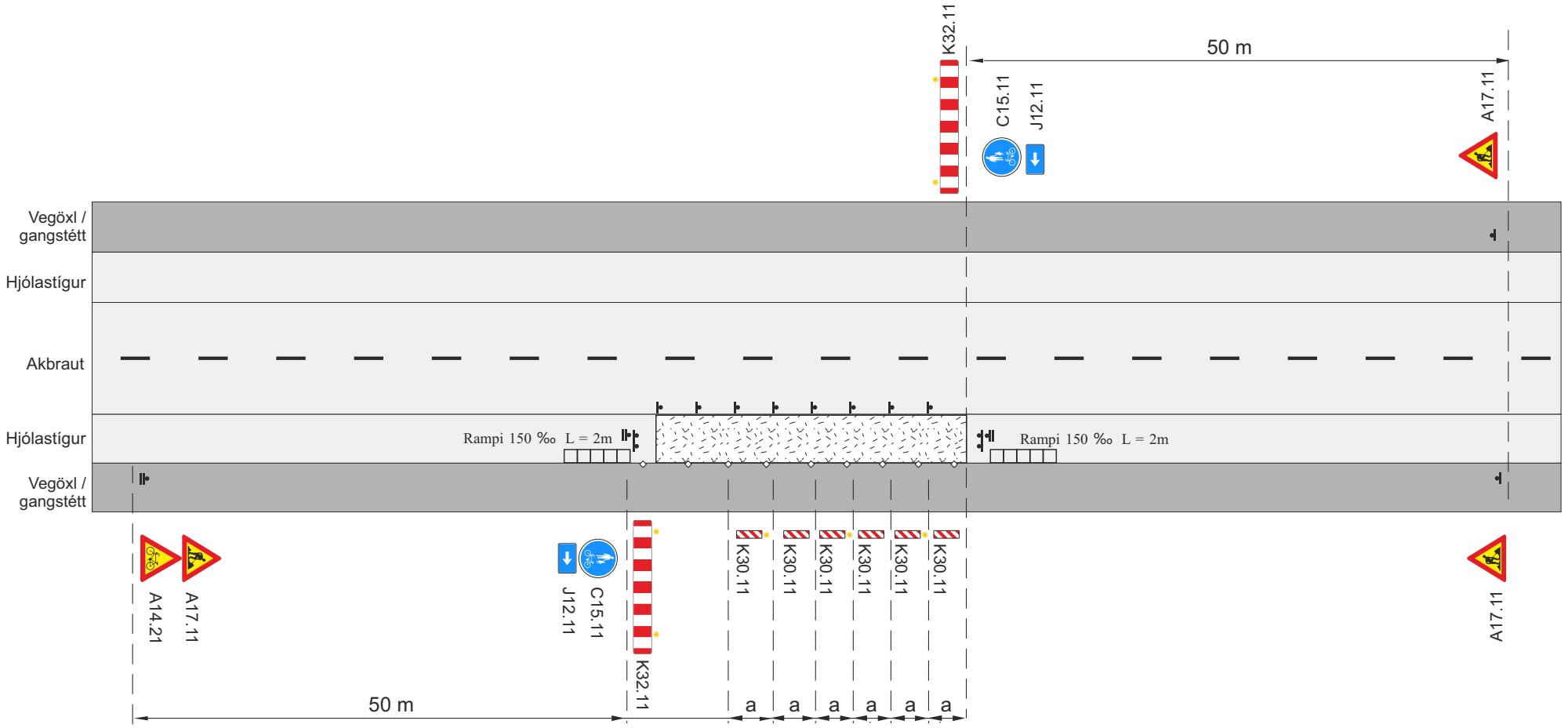

Framkvæmdasvæði

Staðsetning merkis

Aðskilja skal framkvæmdasvæði með keilum (a ≤ 3 m) og flagglínum

Viðvörunarljós á annan hvern gátskjöld á skálínu og síðan á annan hvern (má sleppa með heimild eftirlits ef vinnusvæðið er upplýst)

Samsíða létt vörn, gátskildir (a ≤ 6 m)

Rammareglur um vinnusvæðamerkingar			
Merkingar fyrir hjólandi vegfarendur			
Hjólastígur lokaður			
Hjólandi vísað á gangbraut			
VEGAGERÐIN Reykjavíkurborg	Feb. 2018	Teikning nr. 1.8.1.2	Útgáfa 11

Efnisyfirlit

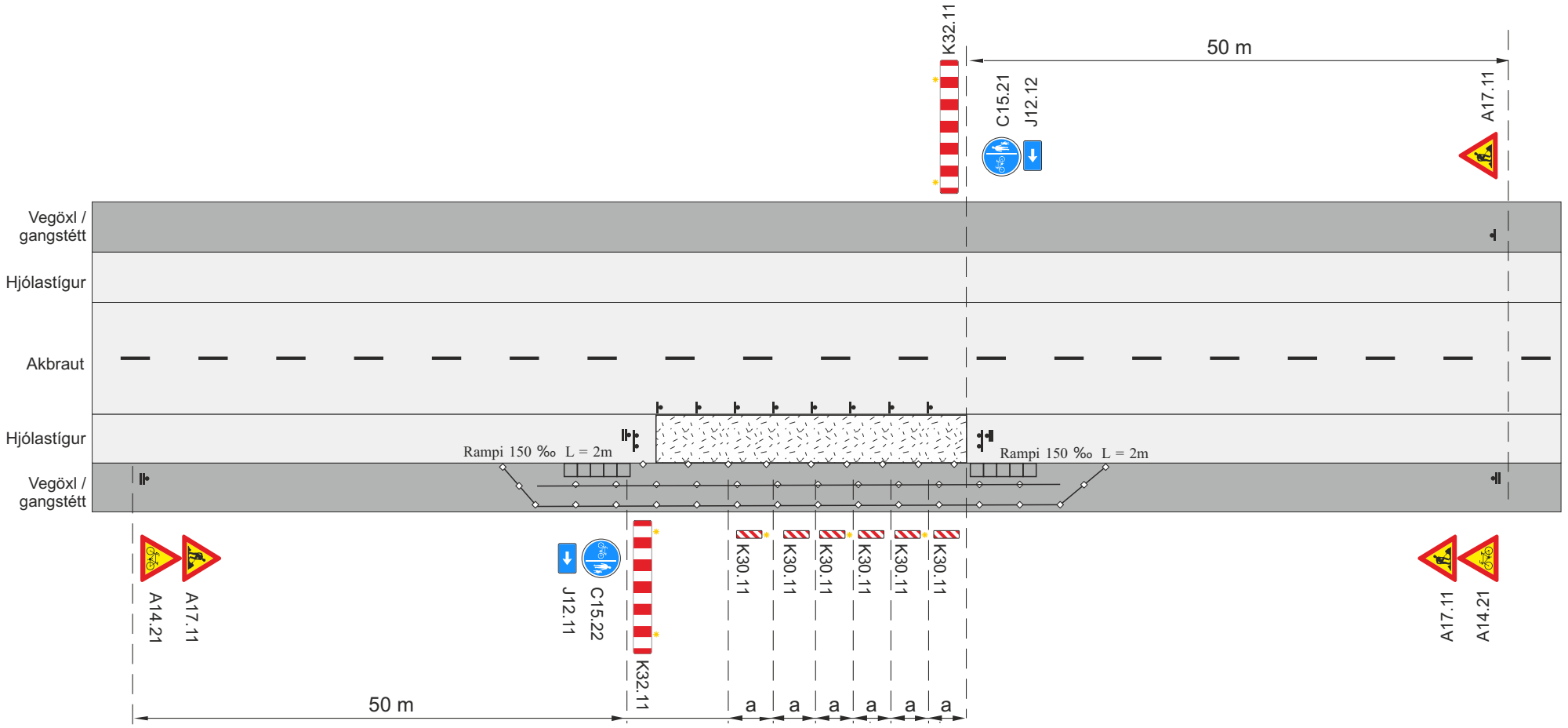

Framkvæmdasvæði

Staðsetning merkis

Aðskilja skal framkvæmdasvæði og göngu- og hjólasvæði með keilum (a ≤ 3 m) og flagglínum

Viðvörunarljós á annan hvern gátskjöld á skálínu og síðan á annan hvern (má sleppa með heimild eftirlits ef vinnusvæðið er upplýst)

Samsíða létt vörn, gátskildir (a ≤ 6 m)

Rammareglur um vinnusvæðamerkingar			
Merkingar fyrir hjólandi vegfarendur			
Hjólastígur lokaður			
Hjólandi vísað á hluta gangstéttar			
VEGAGERÐIN Reykjavíkurborg	Feb. 2018	Teikning nr. 1.8.1.3	Útgáfa 11

Efnisyfirlit

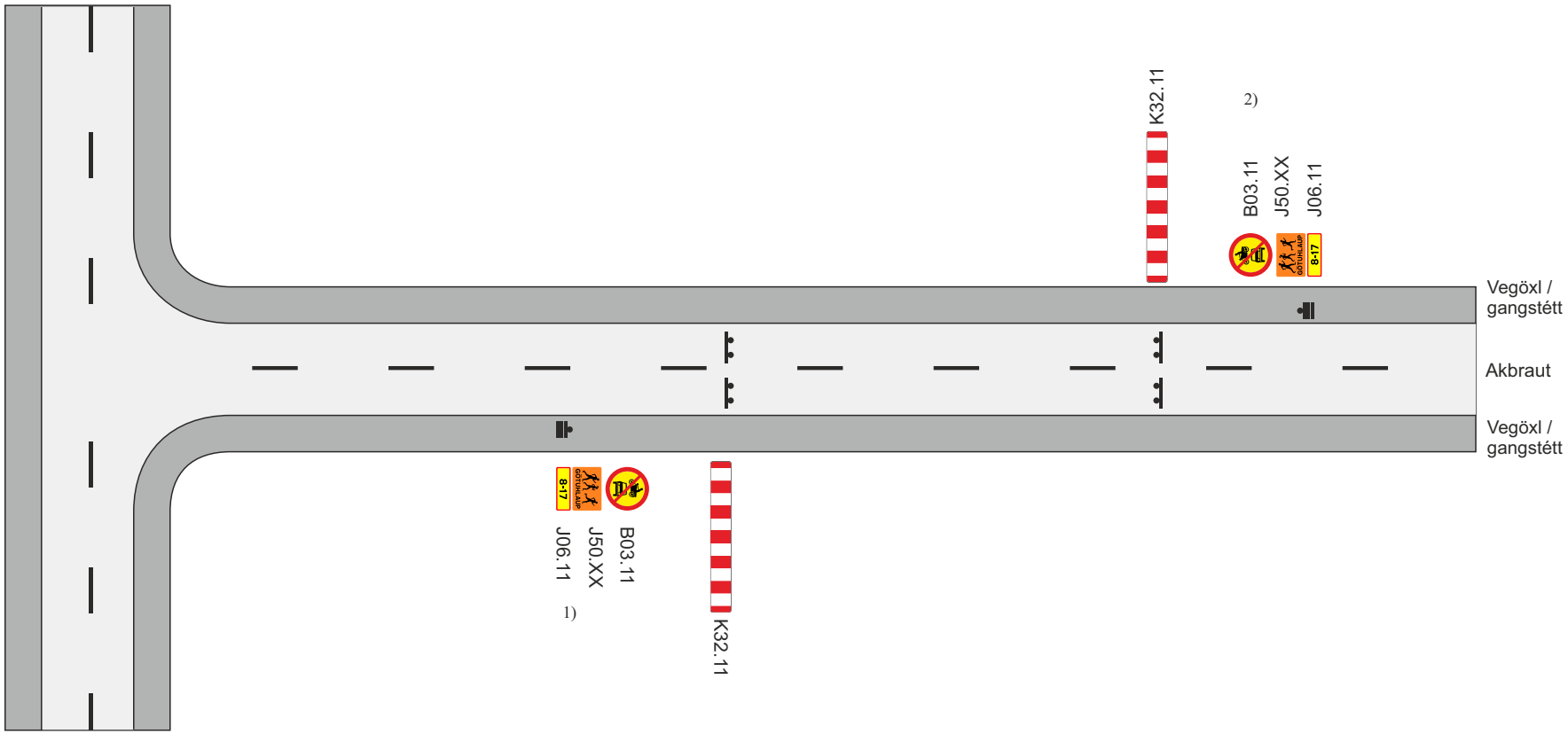

Staðsetning merkis

1) Lokun skal vera tímabundin og létt til að akstur viðbragðsaðila sé aðgengileg um svæðið

2) Ef gata er ekki botnlangi skal loka báðum hliðum við svæðið

Rammareglur um vinnusvæðamerkingar			
Ýmsar lokanir			
Skammtímalokun vegna útihátíðar			
VEGAGERÐIN Reykjavíkurborg	Feb. 2018	Teikning nr. 1.9.1	Útgáfa 11

Efnisyfirlit

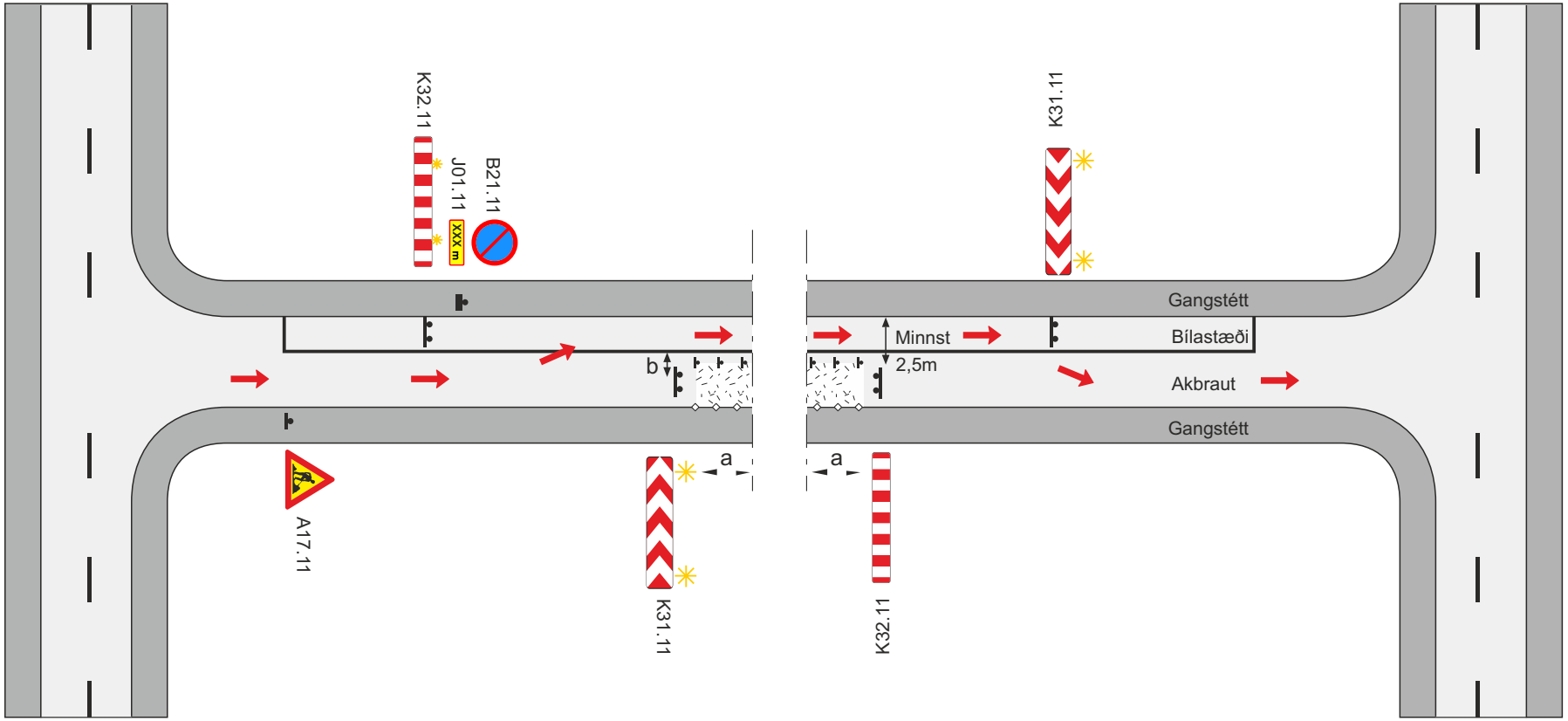

Framkvæmdasvæði

Staðsetning merkis

Setja skal tvær keilur beggja veginn við mörk framkvæmdasvæðis

Samsíða létt vörn, gátskildir (a ≤ 6 m)

Aðskilja skal framkvæmdasvæði og gangstétt að lágmarki með keilum (a ≤ 3 m) og flagglínu.

Viðvörunarljós (má sleppa með heimild eftirlits ef vinnusvæðið er upplýst)

b) Lágmarksbreidd á vinnufríu svæði = 1m. Ef b<1m þarf að setja upp vörn. Sjá lið 4.2 í reglum um vinnusvæamerkingar

V_h Leyfilegur hámarkshraði að framkvæmdasvæði

Merkingar á einstefnugötum			
Akbraut lokuð - Hjáleið um bílastæði			
Vh = 30 km/klst			
VEGAGERÐIN Reykjavíkurborg	**Feb. 2018**	**Teikning nr. 2.1**	**Útgáfa 11**

Efnisyfirlit

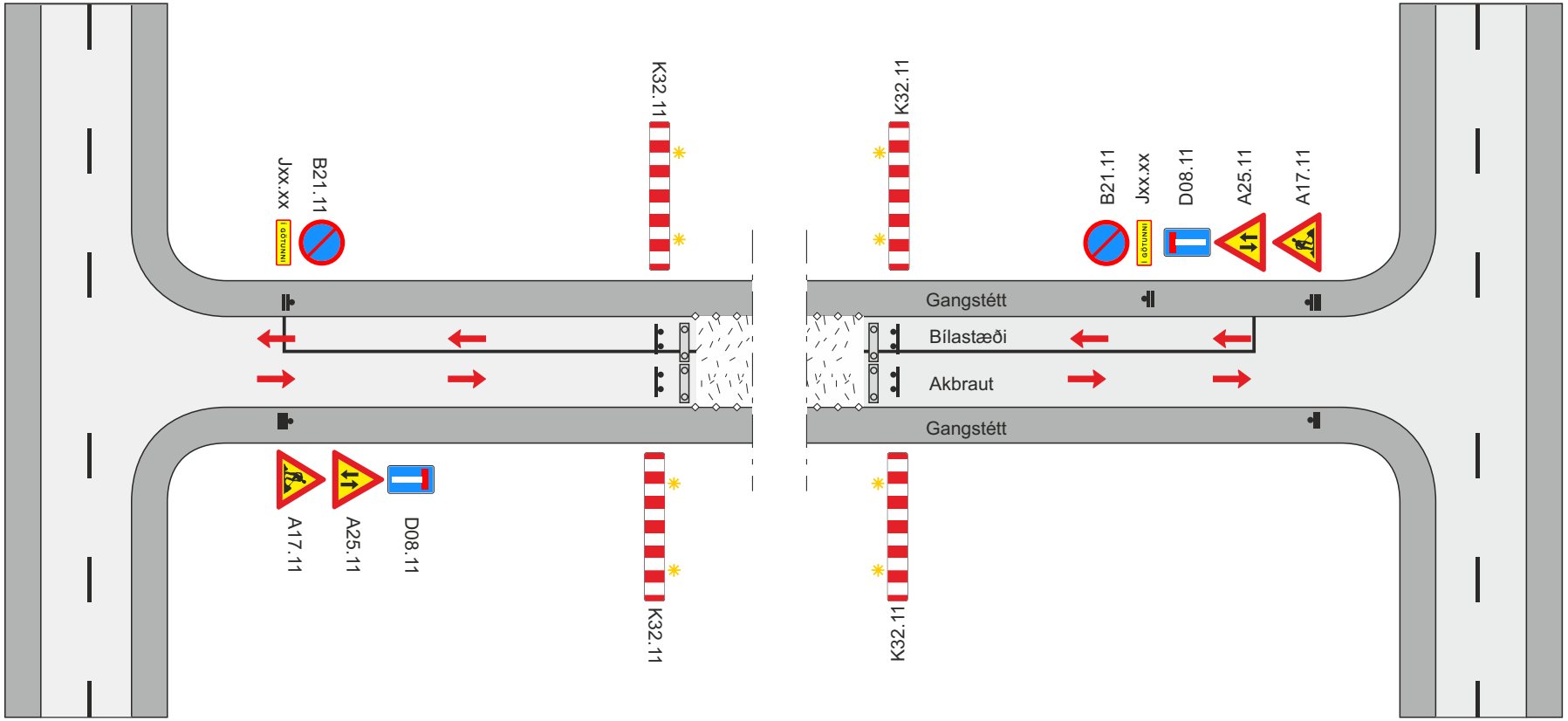

Framkvæmdasvæði

Staðsetning merkis

Aðskilja skal framkvæmdasvæði og gangstétt að lágmarki með keilum (a ≤ 3 m) og flagglínu.

Vegatálmi (plast eða steyptur) ef ástæða er talin til

Viðvörunarljós (má sleppa með heimild eftirlits ef vinnusvæðið er upplýst)

V_h Leyfilegur hámarkshraði að framkvæmdasvæði

Merkingar á einstefnugötum			
Lokun götu - Bílastæði bönnuð - Tvístefna			
Vh = 30 km/klst			
VEGAGERÐIN Reykjavíkurborg	Feb. 2018	Teikning nr. 2.2	Útgáfa 11

Efnisyfirlit

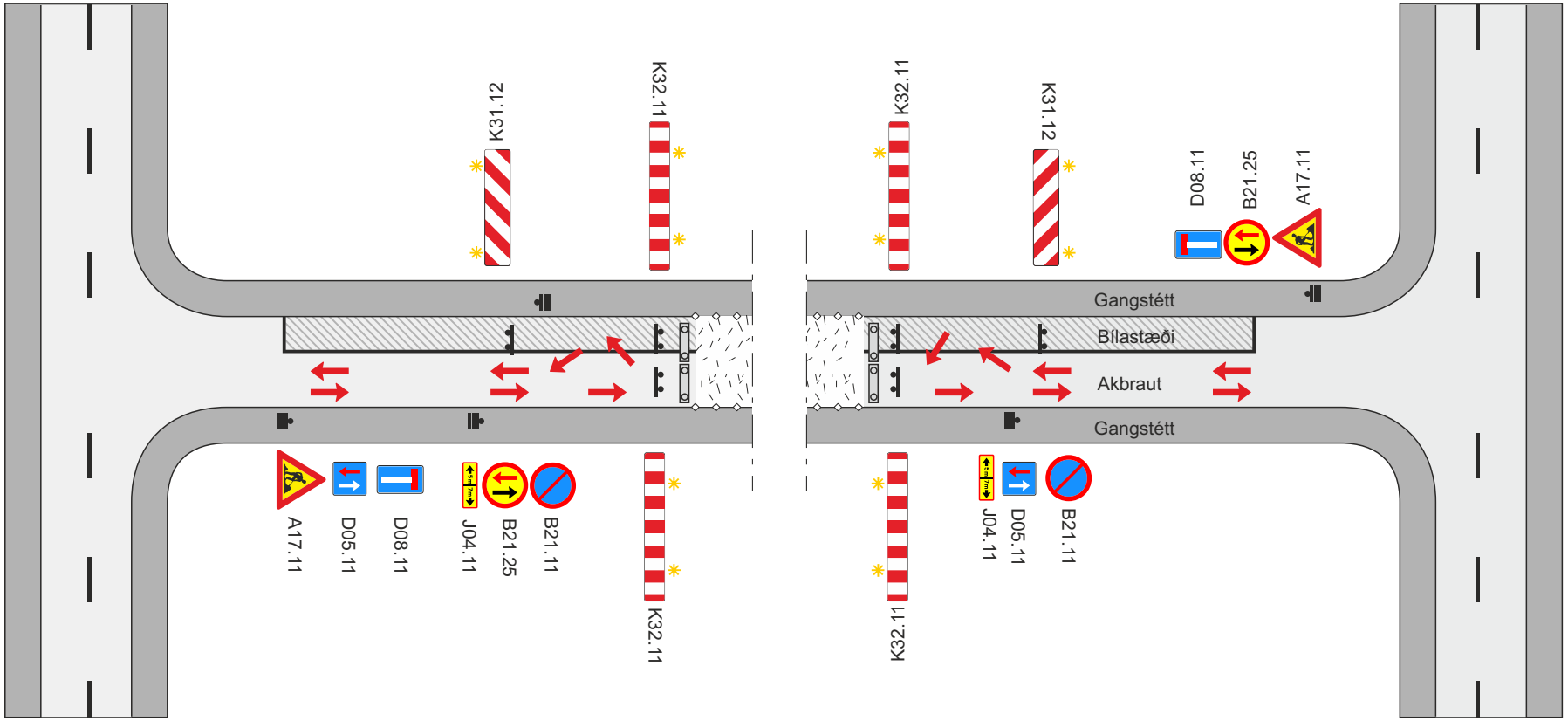

Framkvæmdasvæði

Staðsetning merkis

Aðskilja skal framkvæmdasvæði og gangstétt að lágmarki með keilum (a ≤ 3 m) og flagglínu.

Vegatálmi (plast eða steyptur) ef ástæða er talin til

Viðvörunarljós (má sleppa með heimild eftirlits ef vinnusvæðið er upplýst)

V_h Leyfilegur hámarkshraði að framkvæmdasvæði

Merkingar á einstefnugötum			
Lokun götu - Bílastæði leyfð - Tvístefna, önnur akrein hefur forgang			
Vh = 30 km/klst			
VEGAGERÐIN Reykjavíkurborg	Feb. 2018	Teikning nr. 2.3	Útgáfa 11

Efnisyfirlit

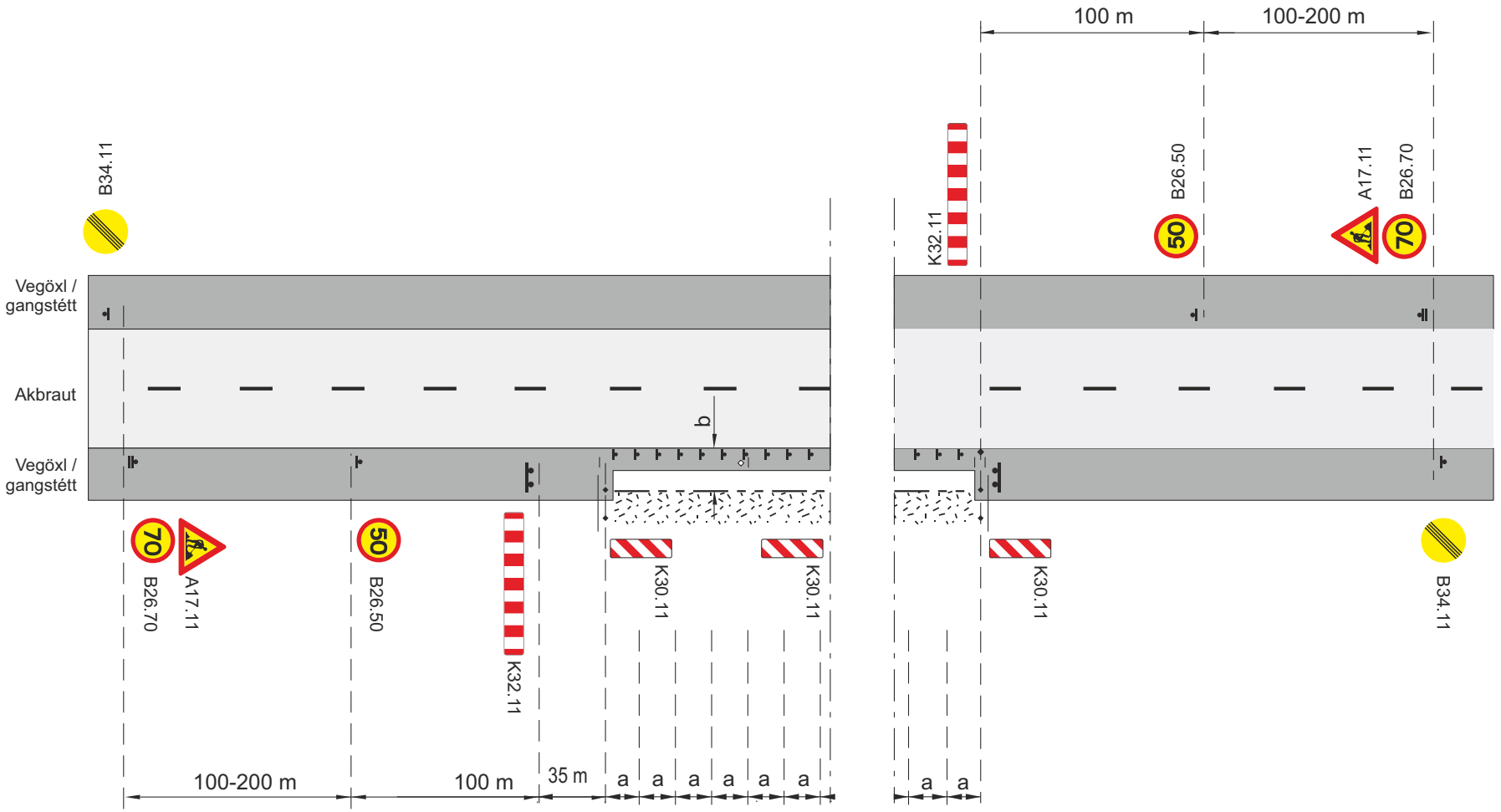

Framkvæmdasvæði

Staðsetning merkis

Samsíða létt vörn, gátskildir (a ≤ 6 m)

Afmörkun á vinnufríu svæði

a. Fjarlægð milli gátskjalda (a ≤ 6 m)

b. Lágmarksbreidd á vinnufríu svæði 1 m, ef b < 1m þarf að setja upp vörn, sjá lið 4.2 í reglum um vinnusvæðamerkingar.

V_h Leyfilegur hámarkshraði að framkvæmdasvæði

V_t Leyfilegur hámarkshraði framhjá framkvæmdasvæði

Þar sem hámarkshraði er ≤ 50 km/klst. skal fella niður B26.50 og B26.70 og staðsetja A17.11 í minnst 50 m. fjarlægð frá framkvæmdasvæðinu

Merking á tveggja akreina vegi			
Vinnusvæði í eða við öxl			
Umferðarflokkar 1 - 2			
Vh = 80 - 90 km/klst		Vt ≤ 50 km/klst	
VEGAGERÐIN Reykjavíkurborg	Feb. 2018	Teikning nr. 3.1.1	Útgáfa 11

Efnisyfirlit

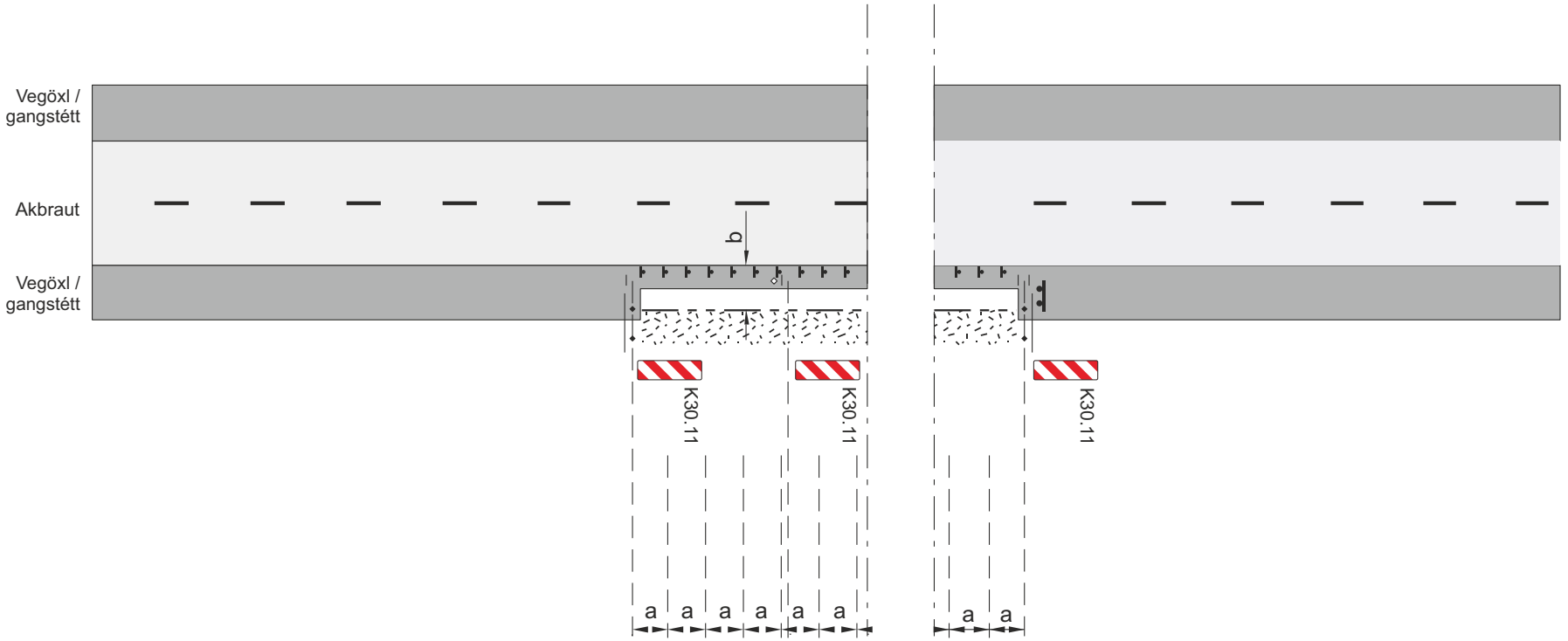

Framkvæmdasvæði

Staðsetning merkis

Samsíða létt vörn, gátskildir (a ≤ 6 m)

Afmörkun á vinnufríu svæði

a. Fjarlægð milli gátskjalda (a ≤ 25 m)

b. Lágmarksbreidd á vinnufríu svæði 1 m, ef b < 1m þarf að setja upp vörn, sjá lið 4.2 í reglum um vinnusvæðamerkingar.

V_h Leyfilegur hámarkshraði að framkvæmdasvæði

V_t Leyfilegur hámarkshraði framhjá framkvæmdasvæði

Þar sem hámarkshraði er ≤ 50 km/klst. skal fella niður B26.50 og B26.70 og staðsetja A17.11 í minnst 50 m. fjarlægð frá framkvæmdasvæðinu

Merking á tveggja akreina vegi			
Vinnusvæði í eða við öxl			
Umferðarflokkar 3-4			
Vh = 80 - 90 km/klst		Vt ≤ 50 km/klst	
VEGAGERÐIN Reykjavíkurborg	Feb. 2018	Teikning nr. 3.1.2	Útgáfa 11

Efnisyfirlit

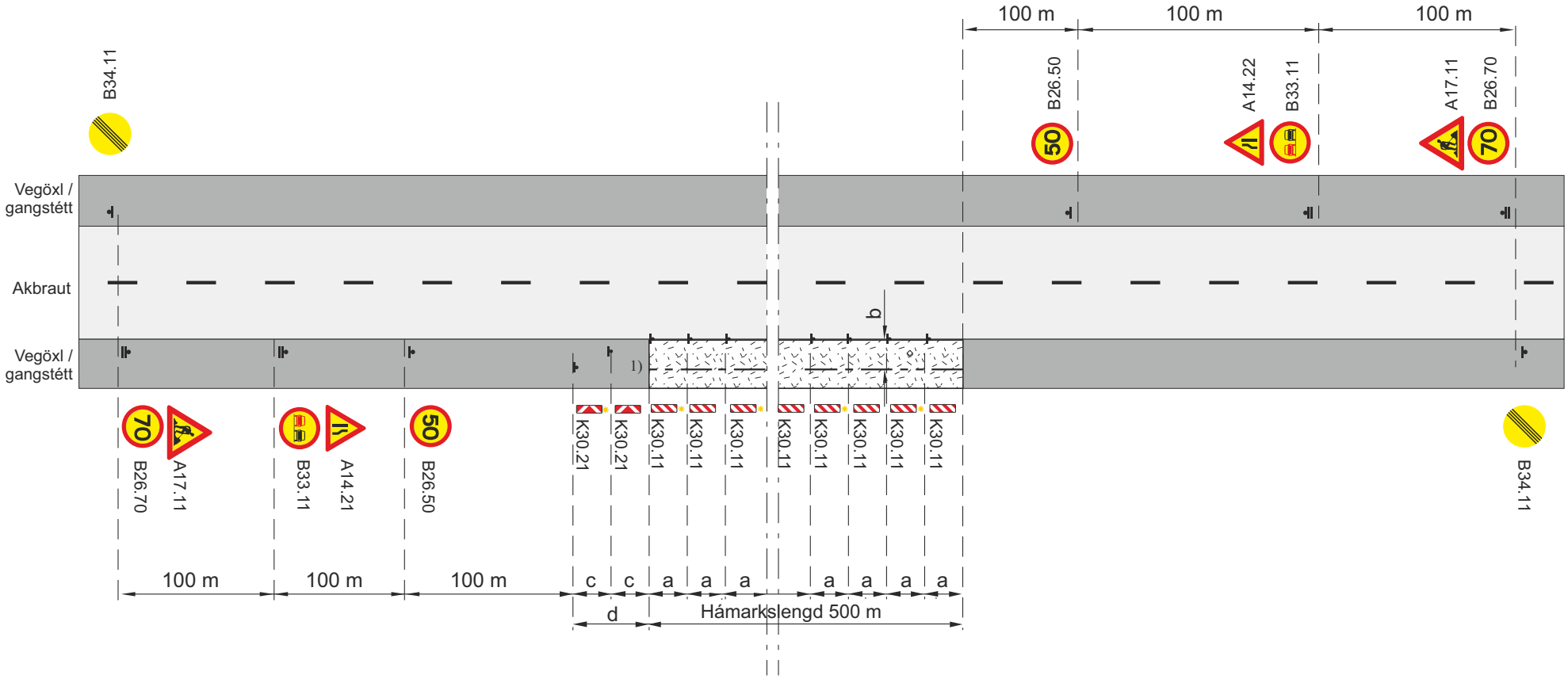

Framkvæmdasvæði

Staðsetning merkis

Samsíða létt vörn, gátskildir (a ≤ 6 m)

Viðvörunarljós á annan hvern gátskjöld á skálínu og síðan á annan hvern (má sleppa með heimild eftirlits ef vinnusvæðið er upplýst)

a. Fjarlægð milli gátskjalda (a ≤ 6 m)

b. Lágmarksbreidd á vinnufríu svæði 1 m, ef b < 1m þarf að setja upp vörn, sjá lið 4.2 í reglum um vinnusvæðamerkingar.

c. Fjarlægð milli stefnuvísandi gátskjalda (a ≤ 2 m)

d. Skálína 1:10

V_t Leyfilegur hámarkshraði framhjá framkvæmdasvæði

V_h Leyfilegur hámarkshraði að framkvæmdasvæði

1) Heimilt að nota þverslá K32.11 í stað gátskjalda í flokkum 3-4

Merking á tveggja akreina vegi			
Breikkun vega, skorið úr kanti eða öxl			
Umferðarflokkur 1 - 2			
Vh = 80 - 90 km/klst		Vt ≤ 50 km/klst	
Vegagerðin / Reykjavíkurborg	Feb. 2018	Teikning nr. 3.2.1	Útgáfa 11

Efnisyfirlit

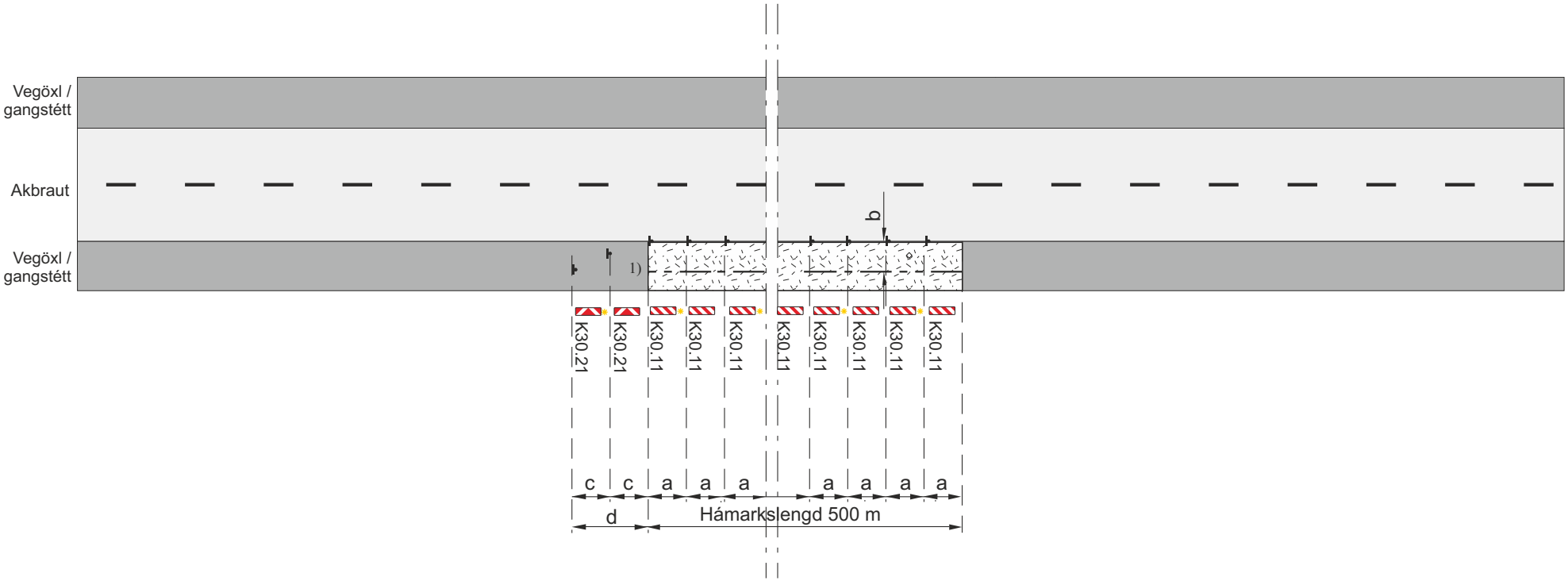

Framkvæmdasvæði

Staðsetning merkis

Samsíða létt vörn, gátskildir (a ≤ 6 m)

Viðvörunarljós á annan hvern gátskjöld á skálínu og síðan á annan hvern (má sleppa með heimild eftirlits ef vinnusvæðið er upplýst)

b. Lágmarksbreidd á vinnufríu svæði 1 m, ef b < 1m þarf að setja upp vörn, sjá lið 4.2 í reglum um vinnusvæðamerkingar.

c. Fjarlægð milli stefnuvísandi gátskjalda (a ≤ 2 m)

d. Skálína 1:10

V_t Leyfilegur hámarkshraði framhjá framkvæmdasvæði

V_h Leyfilegur hámarkshraði að framkvæmdasvæði

1) Heimilt að nota þverslá K32.11 í stað gátskjalda í flokkum 3-4

Merking á tveggja akreina vegi			
Breikkun vega, skorið úr kanti eða öxl			
Umferðarflokkur 3 - 4			
Vh = 80 - 90 km/klst		Vt ≤ 50 km/klst	
Vegagerðin / Reykjavíkurborg	Feb. 2018	Teikning nr. 3.2.2	Útgáfa 11

Efnisyfirlit

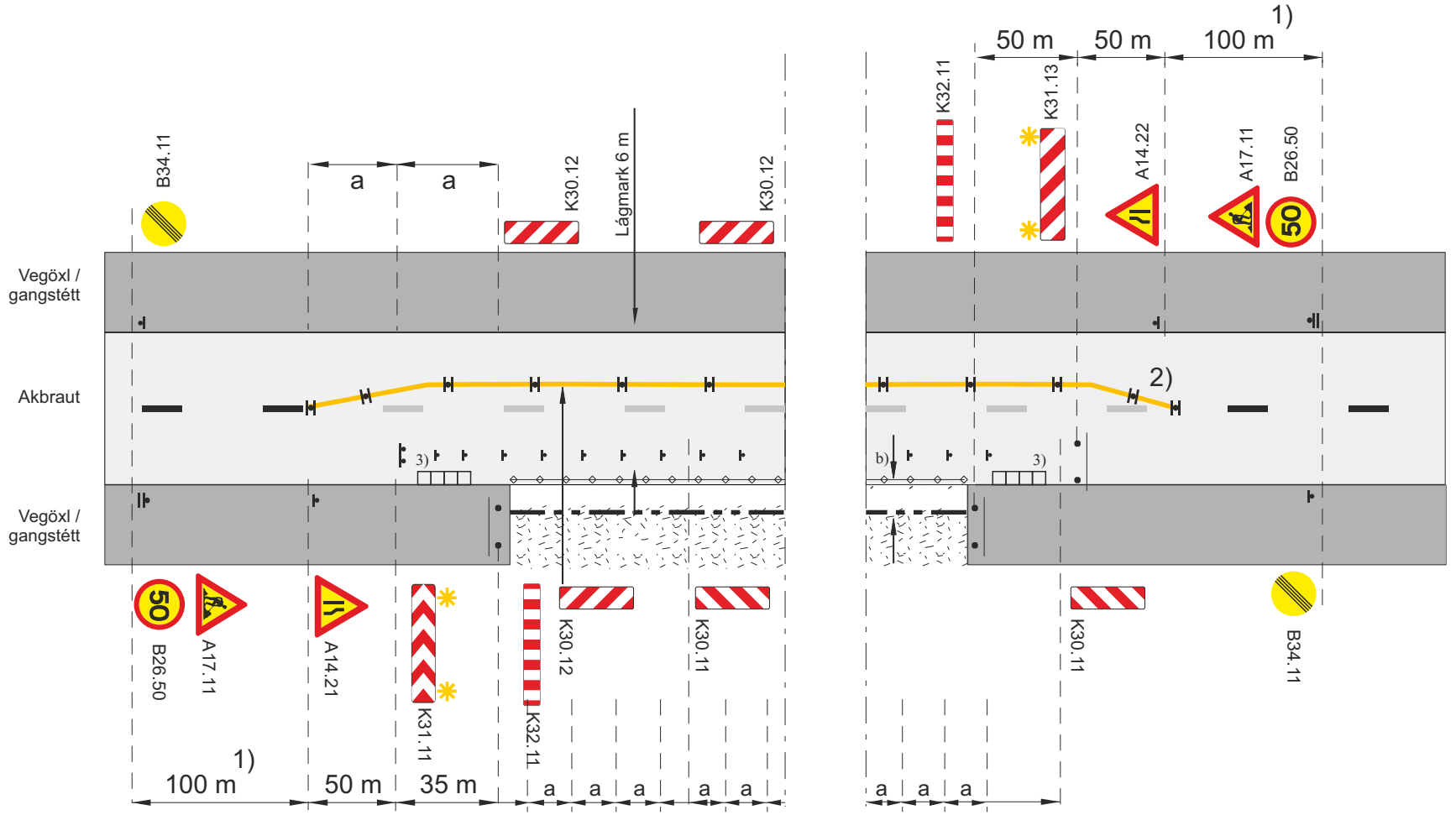

Framkvæmdasvæði

Staðsetning merkis

Tvívirkur gátskjöldur K30.12

Samsíða létt vörn, gátskildir (a ≤ 6 m)

Aðskilja skal framkvæmdasvæði og gangstétt að lágmarki með keilum (a ≤ 3 m) og flagglínu.

Viðvörunarljós (má sleppa með heimild eftirlits ef vinnusvæðið er upplýst)

Afmörkun á vinnufríu svæði

1) Í þéttbýli minnst 50 m

b. Lágmarksbreidd á vinnufríu svæði 1 m, ef upp vörn, sjá lið 4.2 í reglum um vinnusvæðamerkingar.

V_t Leyfilegur hámarkshraði framhjá framkvæmdasvæði

2) Sleppa má gátskjöldum gegnum sjálft framkvæmdasvæðið og mála óbrotna gula línu í staðinn Vt=50 km/klst

3) Rampi, breidd 1,5 m halli mest 150 ‰

Merking á tveggja akreina vegi			
Vinnusvæði í gangstétt			
Akbraut þrengd vegna hjáleiðar fyrir gangandi vegfarendur			
Umf.fl. 1 - 2. Vh = 60 - 70 km/klst		Vt ≤ 50 km/klst	
VEGAGERÐIN Reykjavíkurborg	Feb. 2018	Teikning nr. 3.3.1.1	Útgáfa 11

Efnisyfirlit

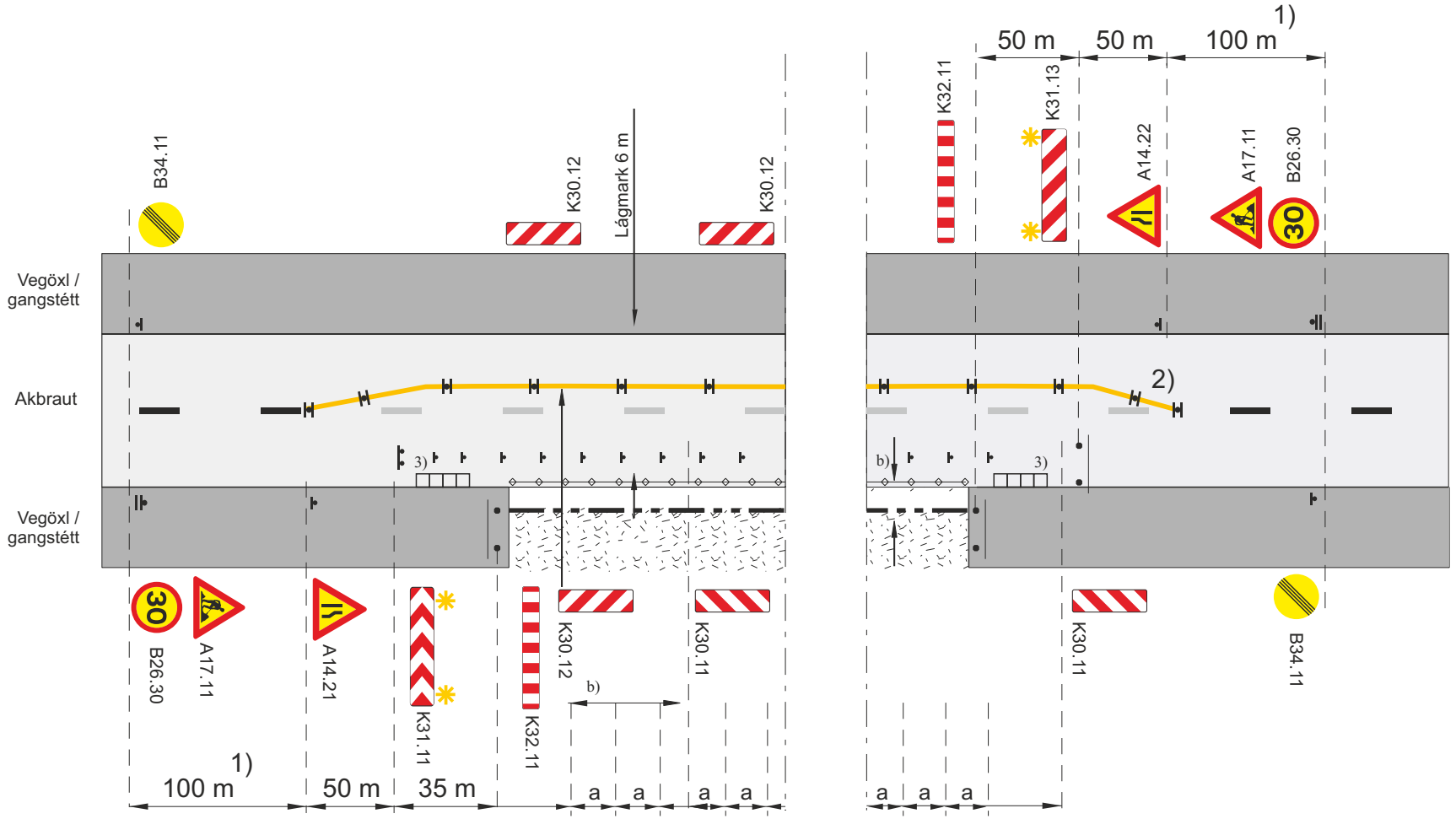

Framkvæmdasvæði

Staðsetning merkis

Tvívirkur gátskjöldur K30.12

Samsíða létt vörn, gátskildir (a ≤ 6 m)

Aðskilja skal framkvæmdasvæði og gangstétt að lágmarki með keilum (a ≤ 3 m) og flagglínu.

Viðvörunarljós (má sleppa með heimild eftirlits ef vinnusvæðið er upplýst)

Afmörkun á vinnufríu svæði

1) Í þéttbýli minnst 50 m

b. Lágmarksbreidd á vinnufríu svæði 1 m, ef upp vörn, sjá lið 4.2 í reglum um vinnusvæðamerkingar.

V_t Leyfilegur hámarkshraði framhjá framkvæmdasvæði

2) Sleppa má gátskjöldum gegnum sjálft framkvæmdasvæðið og mála óbrotna gula línu í staðinn Vt=50 km/klst

3) Rampi, breidd 1,5 m halli mest 150 ‰

Merking á tveggja akreina vegi				
Vinnusvæði í gangstétt				
Umf.fl. 3 - 4. Akbraut þrengd vegna hjáleiðar fyrir gangandi vegfarendur				
Vh = 30 - 50 km/klst			Vt ≤ 30 km/klst	
Vegagerðin / Reykjavíkurborg	Feb. 2018	Teikning nr. 3.3.1.2		Útgáfa 11

Efnisyfirlit

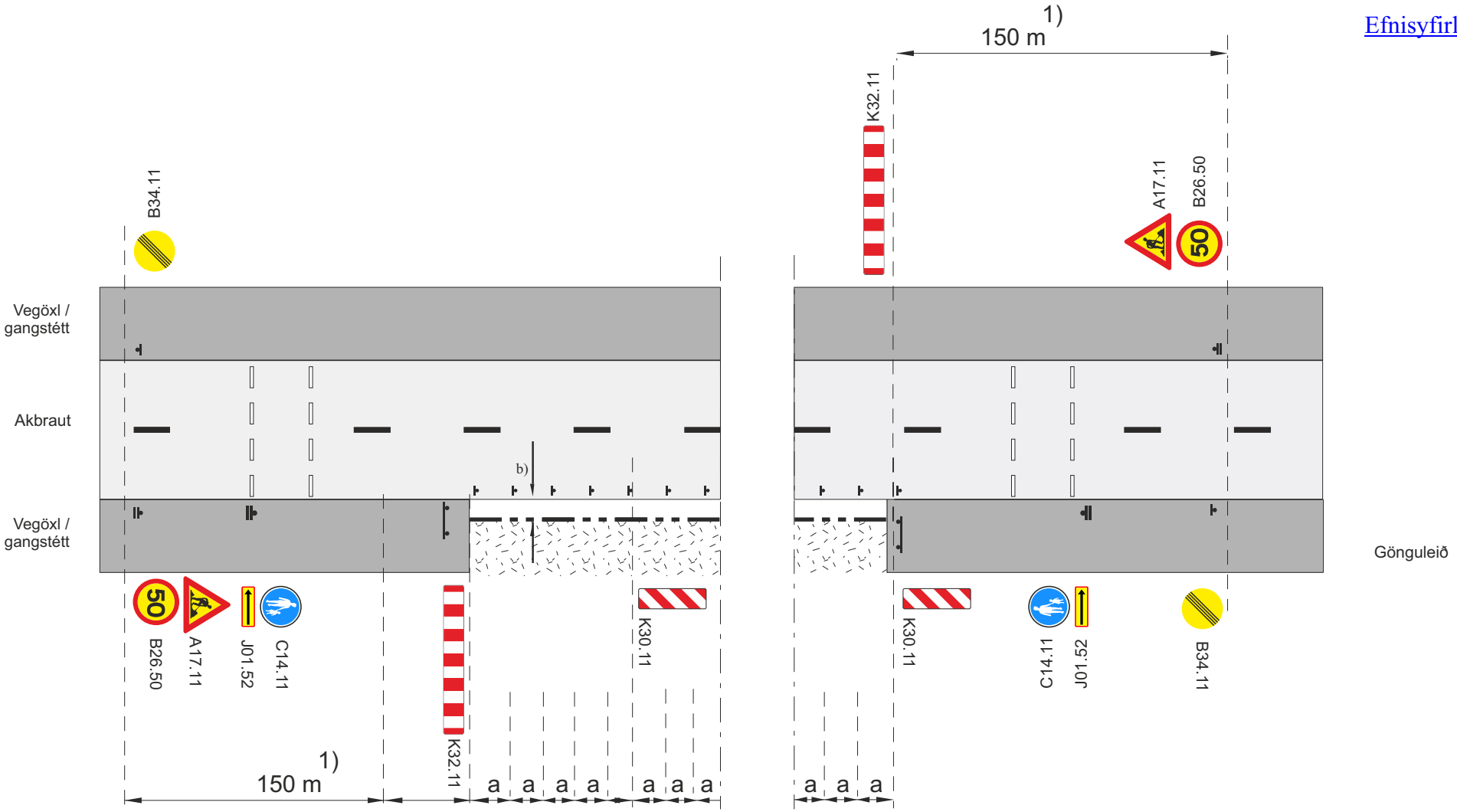

Framkvæmdasvæði

Staðsetning merkis

Viðvörunarljós (má sleppa með heimild eftirlits ef vinnusvæðið er upplýst)

Samsíða létt vörn, gátskildir (a ≤ 6 m)

Afmörkun á vinnufríu svæði

1) Í þéttbýli minnst 50 m

b. Lágmarksbreidd á vinnufríu svæði 1 m, ef b < 1m þarf að setja upp vörn, sjá lið 4.2 í reglum um vinnusvæðamerkingar.

V_t Leyfilegur hámarkshraði framhjá framkvæmdasvæði

Merking á tveggja akreina vegi			
Vinnusvæði í gangstétt			
Gangandi vegfarendum vísað yfir götu			
Umf.fl. 1 - 2. Vh = 50 - 70 km/klst		Vt ≤ 50 km/klst	
Vegagerðin / Reykjavíkurborg	Feb. 2018	Teikning nr. 3.3.2.1	Útgáfa 11

Efnisyfirlit

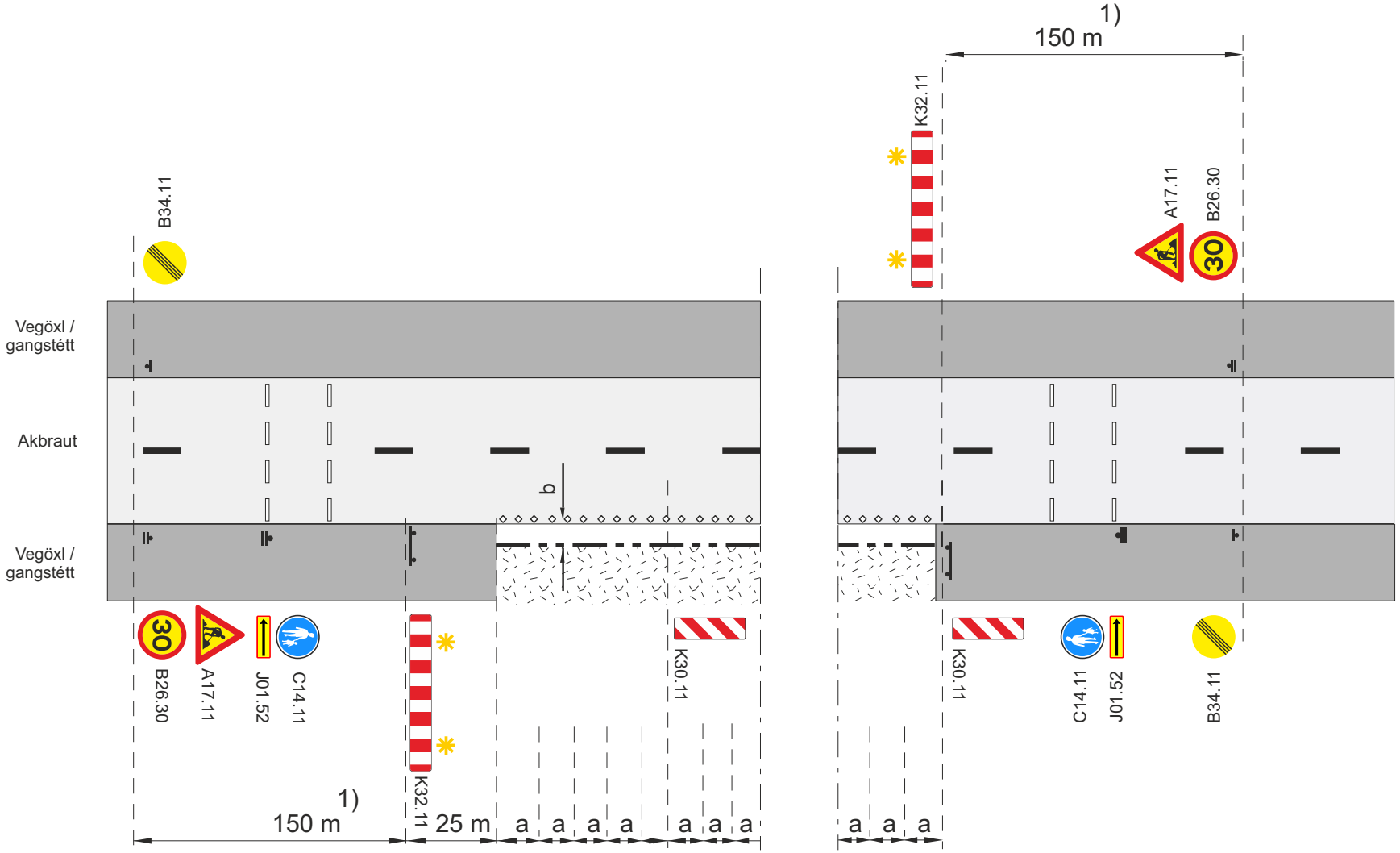

Framkvæmdasvæði

Staðsetning merkis

Viðvörunarljós (má sleppa með heimild eftirlits ef vinnusvæðið er upplýst)

Samsíða létt vörn, gátskildir (a ≤ 6 m)

Afmörkun á vinnufríu svæði

1) Í þéttbýli minnst 50 m

a. Fjarlægð milli gátskjalda (a ≤ 6 m)

b. Lágmarksbreidd á vinnufríu svæði 1 m, ef b < 1m þarf að setja upp vörn, sjá lið 4.2 í reglum um vinnusvæðamerkingar.

V_t Leyfilegur hámarkshraði framhjá framkvæmdasvæði

Merking á tveggja akreina vegi			
Vinnusvæði í gangstétt			
Gangandi vegfarendum vísað yfir götu			
Umf.fl. 3 - 4. Vh = 30 - 50 km/klst		Vt ≤ 30 km/klst	
Vegagerðin / Reykjavíkurborg	Feb. 2018	Teikning nr. 3.3.2.2	Útgáfa 11

Efnisyfirlit

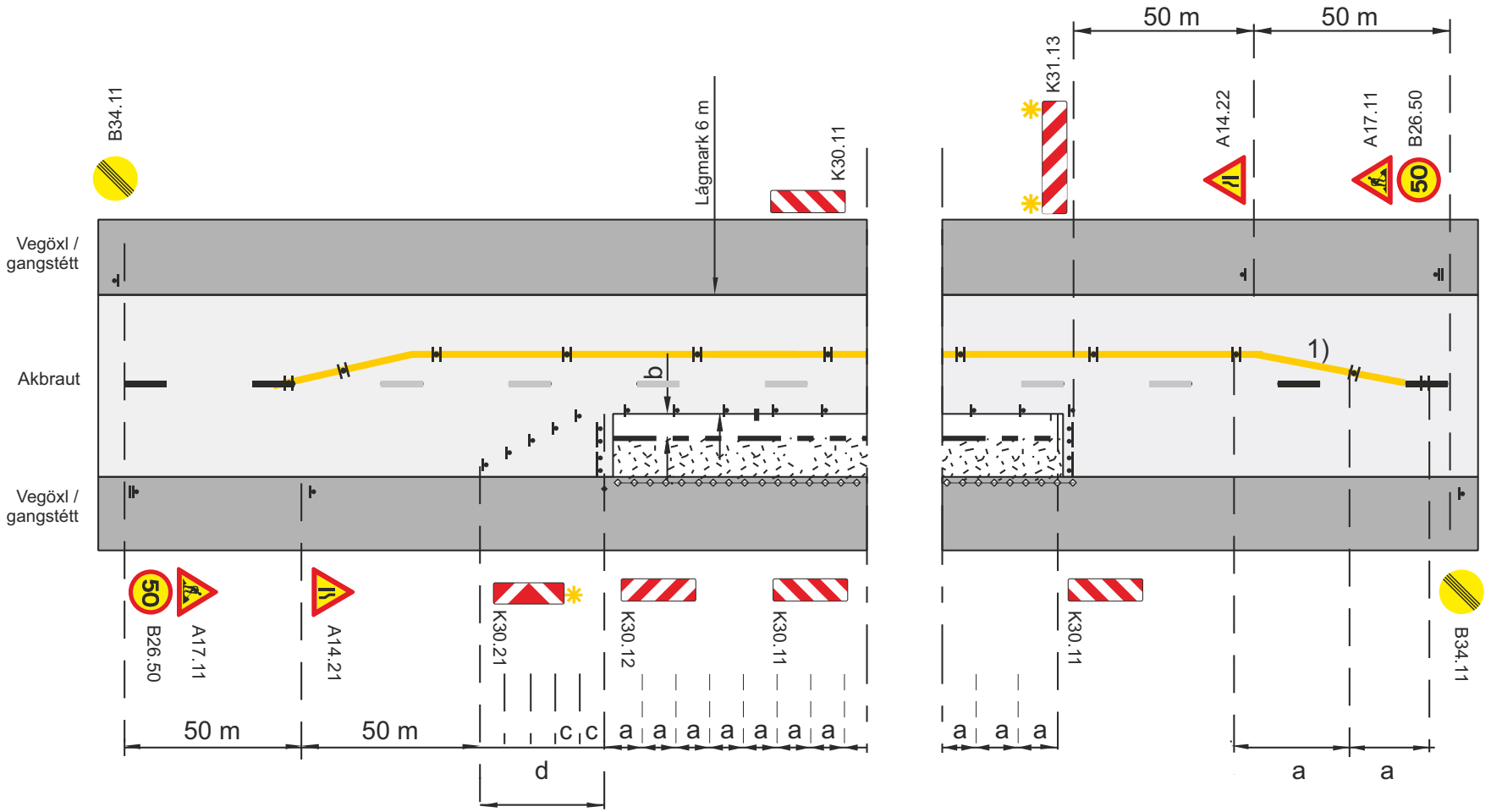

Framkvæmdasvæði

Staðsetning merkis

Tvívirkur gátskjöldur K30.12

Samsíða létt vörn, gátskildir (a ≤ 6 m)

Aðskilja skal framkvæmdasvæði og gangstétt að lágmarki með keilum (a ≤ 3 m) og flagglínu.

Viðvörunarljós (má sleppa með heimild eftirlits ef vinnusvæðið er upplýst)

Afmörkun á vinnufríu svæði

b. Lágmarksbreidd á vinnufríu svæði 1 m, ef b < 1m þarf að setja upp vörn, sjá lið 4.2 í reglum um vinnusvæðamerkingar.

c. Fjarlægð milli stefnuvísandi gátskjalda ≤ 2 m

d. Skálína 1:10

V_t Leyfilegur hámarkshraði framhjá framkvæmdasvæði

1) Sleppa má gátskjöldum gegnum sjálft framkvæmdasvæðið og mála óbrotna gula línu í staðinn Vt≤50 km/klst

Merking á tveggja akreina vegi			
Vinna á hluta akbrautar			
Frí breidd > 6 m _			
Umf.fl. 1 - 2. Vh = 50 - 70 km/klst		Vt ≤ 50 km/klst	
VEGAGERÐIN Reykjavíkurborg	Feb. 2018	Teikning nr. 3.4.1.1	Útgáfa 11

Efnisyfirlit

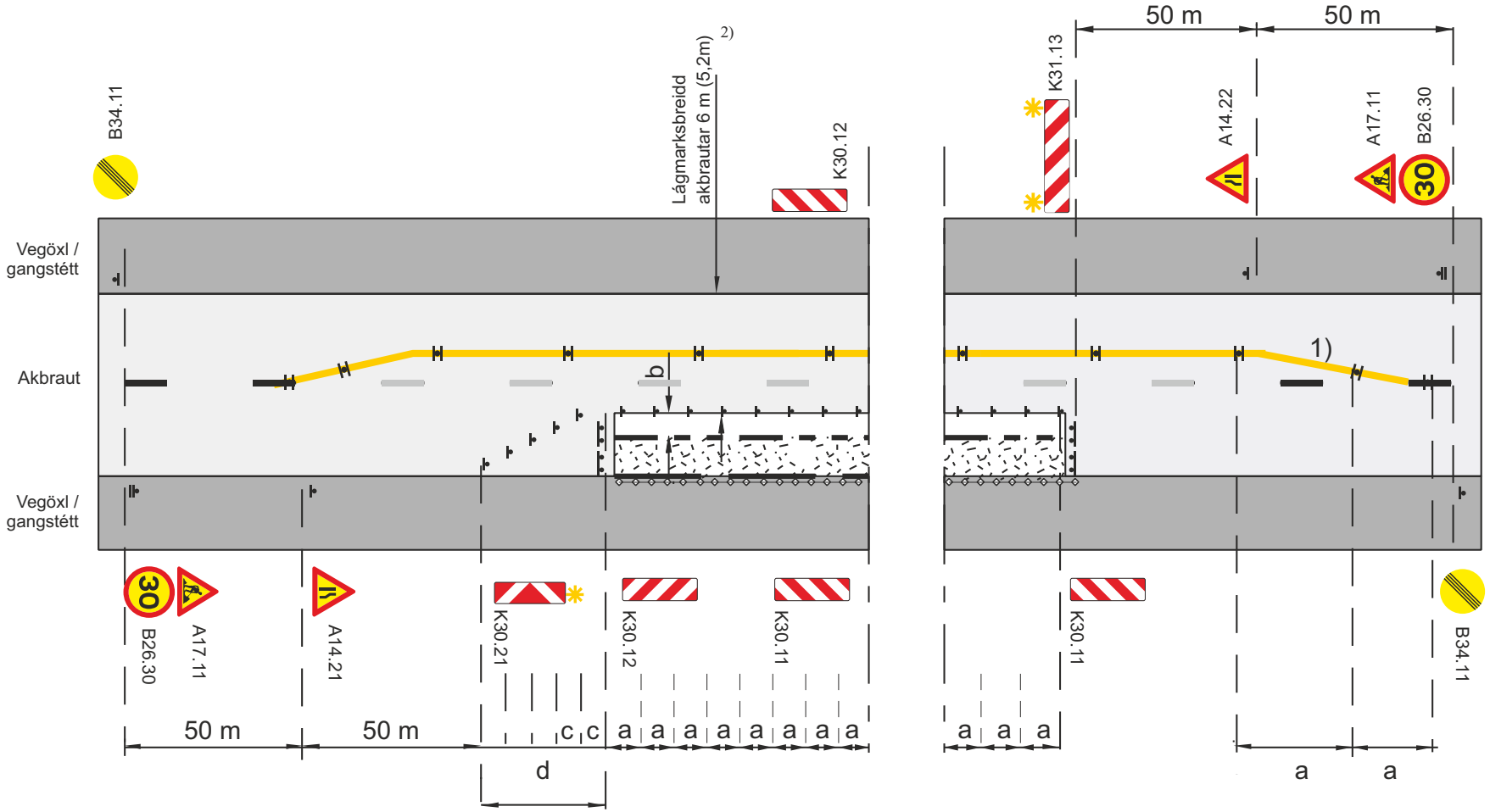

Framkvæmdasvæði

Staðsetning merkis

Tvívirkur gátskjöldur K30.12

Samsíða létt vörn, gátskildir (a ≤ 6 m)

Aðskilja skal framkvæmdasvæði og gangstétt að lágmarki með keilum (a ≤ 3 m) og flagglínu.

Viðvörunarljós (má sleppa með heimild eftirlits ef vinnusvæðið er upplýst)

Afmörkun á vinnufríu svæði

b. Lágmarksbreidd á vinnufríu svæði 1 m, ef b < 1m þarf að setja upp vörn, sjá lið 4.2 í reglum um vinnusvæðamerkingar.

c. Fjarlægð milli stefnuvísandi gátskjalda ≤ 2 m

d. Skálína 1:10

V_t Leyfilegur hámarkshraði framhjá framkvæmdasvæði

1) Sleppa má gátskjöldum gegnum sjálft framkvæmdasvæðið og mála óbrotna gula línu í staðinn Vt≤50 km/klst

2) 5,2 m fyrir flokk 4 sbr. kafli 3.1.6 í reglum

Merking á tveggja akreina vegi			
Vinna á hluta akbrautar			
Frí breidd > 6 m			
Umf.fl. 3 - 4. Vh = 30 - 50 km/klst		Vt ≤ 30 km/klst	
Vegagerðin / Reykjavíkurborg	Feb. 2018	Teikning nr. 3.4.1.2	Útgáfa 11

Efnisyfirlit

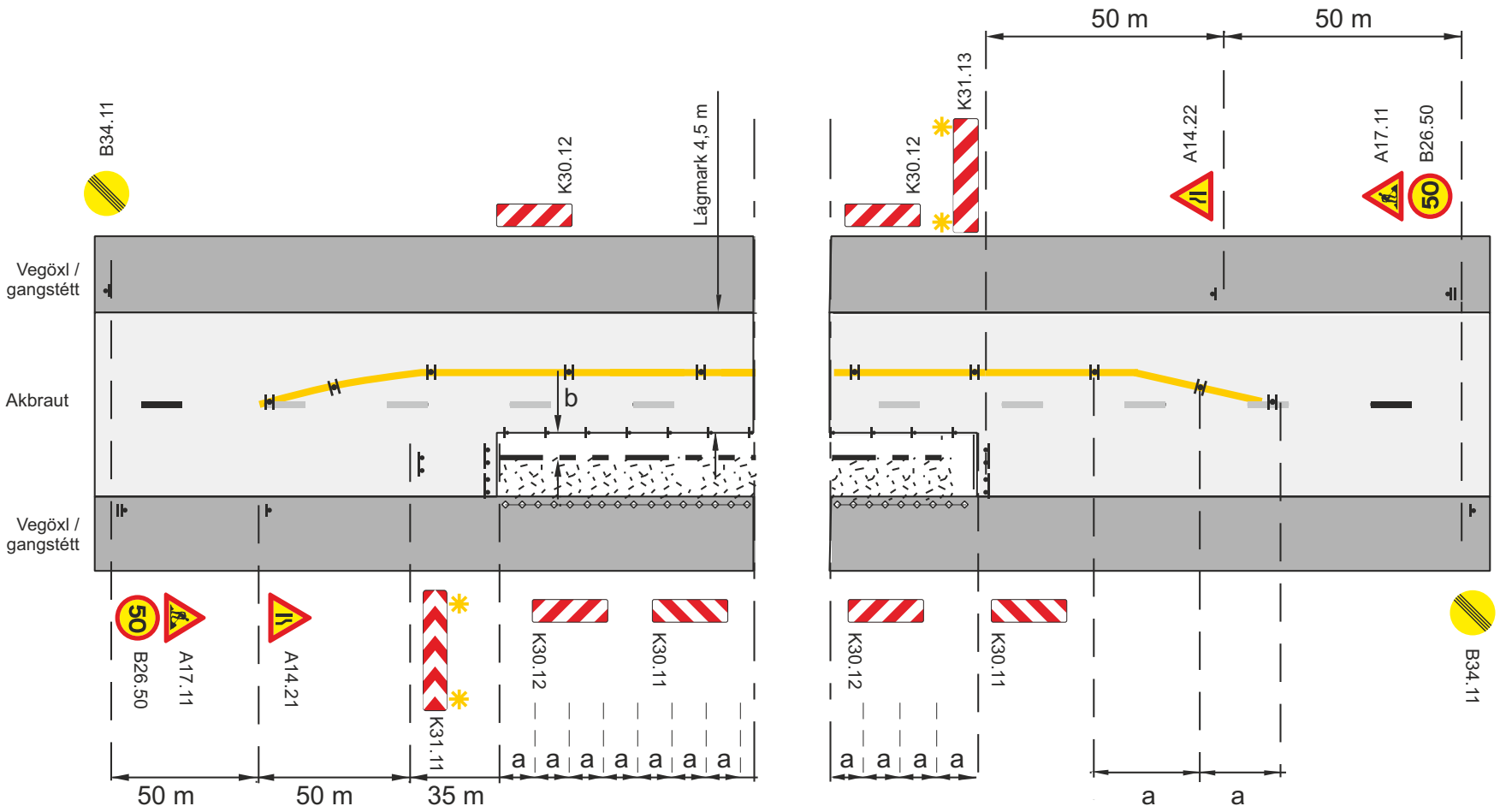

Framkvæmdasvæði

Staðsetning merkis

Tvívirkur gátskjöldur K30.12

Samsíða létt vörn, gátskildir (a ≤ 6 m)

Aðskilja skal framkvæmdasvæði og gangstétt að lágmarki með keilum (a ≤ 3 m) og flagglínu.

Viðvörunarljós (má sleppa með heimild eftirlits ef vinnusvæðið er upplýst)

Afmörkun á vinnufríu svæði

b. Lágmarksbreidd á vinnufríu svæði 1 m, ef b < 1m þarf að setja upp vörn, sjá lið 4.2 í reglum um vinnusvæðamerkingar.

V_t Leyfilegur hámarkshraði framhjá framkvæmdasvæði

Merking á tveggja akreina vegi			
Vinna á hluta akbrautar			
Frí breidd > 4,5 m			
Umf.fl. 1 - 2 . Vh = 50 - 70 km/klst		Vt ≤ 50 km/klst	
VEGAGERÐIN Reykjavíkurborg	Feb. 2018	Teikning nr. 3.4.2.1	Útgáfa 11

Efnisyfirlit

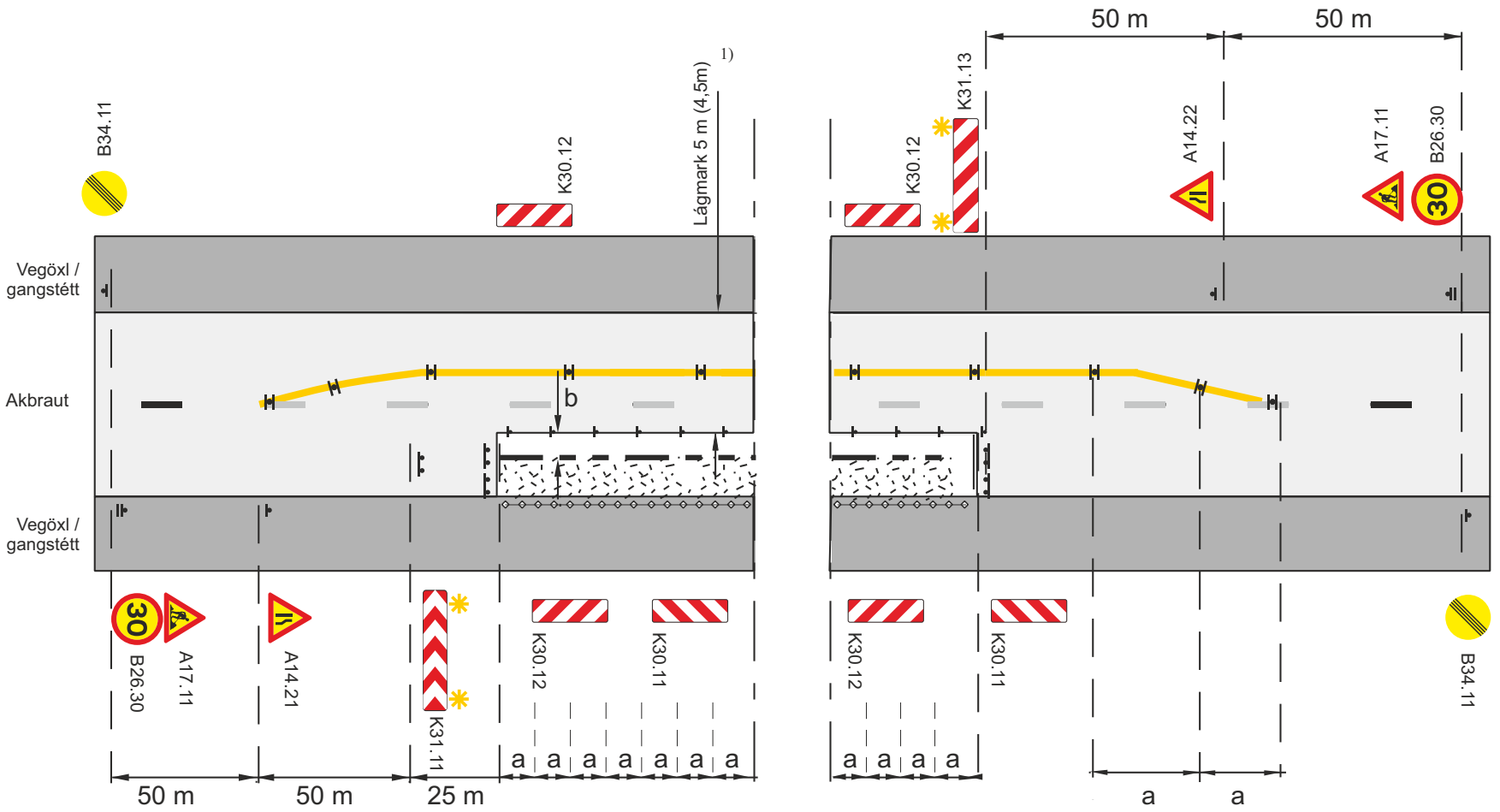

Framkvæmdasvæði

Staðsetning merkis

Tvívirkur gátskjöldur K30.12

Samsíða létt vörn, gátskildir (a ≤ 6 m)

Aðskilja skal framkvæmdasvæði og gangstétt að lágmarki með keilum (a ≤ 3 m) og flagglínu.

Viðvörunarljós (má sleppa með heimild eftirlits ef vinnusvæðið er upplýst)

Afmörkun á vinnufríu svæði

b. Lágmarksbreidd á vinnufríu svæði 1 m, ef b < 1m þarf að setja upp vörn, sjá lið 4.2 í reglum um vinnusvæðamerkingar.

V_t Leyfilegur hámarkshraði framhjá framkvæmdasvæði

1) 4,5 m fyrir flokk 4 sbr. kafli 3.1.6 í reglum

Merking á tveggja akreina vegi			
Vinna á hluta akbrautar			
Frí breidd > 4,5 m			
Umf.fl. 3 - 4. Vh = 30 - 50 km/klst		Vt ≤ 30 km/klst	
VEGAGERÐIN Reykjavíkurborg	Feb. 2018	Teikning nr. 3.4.2.2	Útgáfa 11

Efnisyfirlit

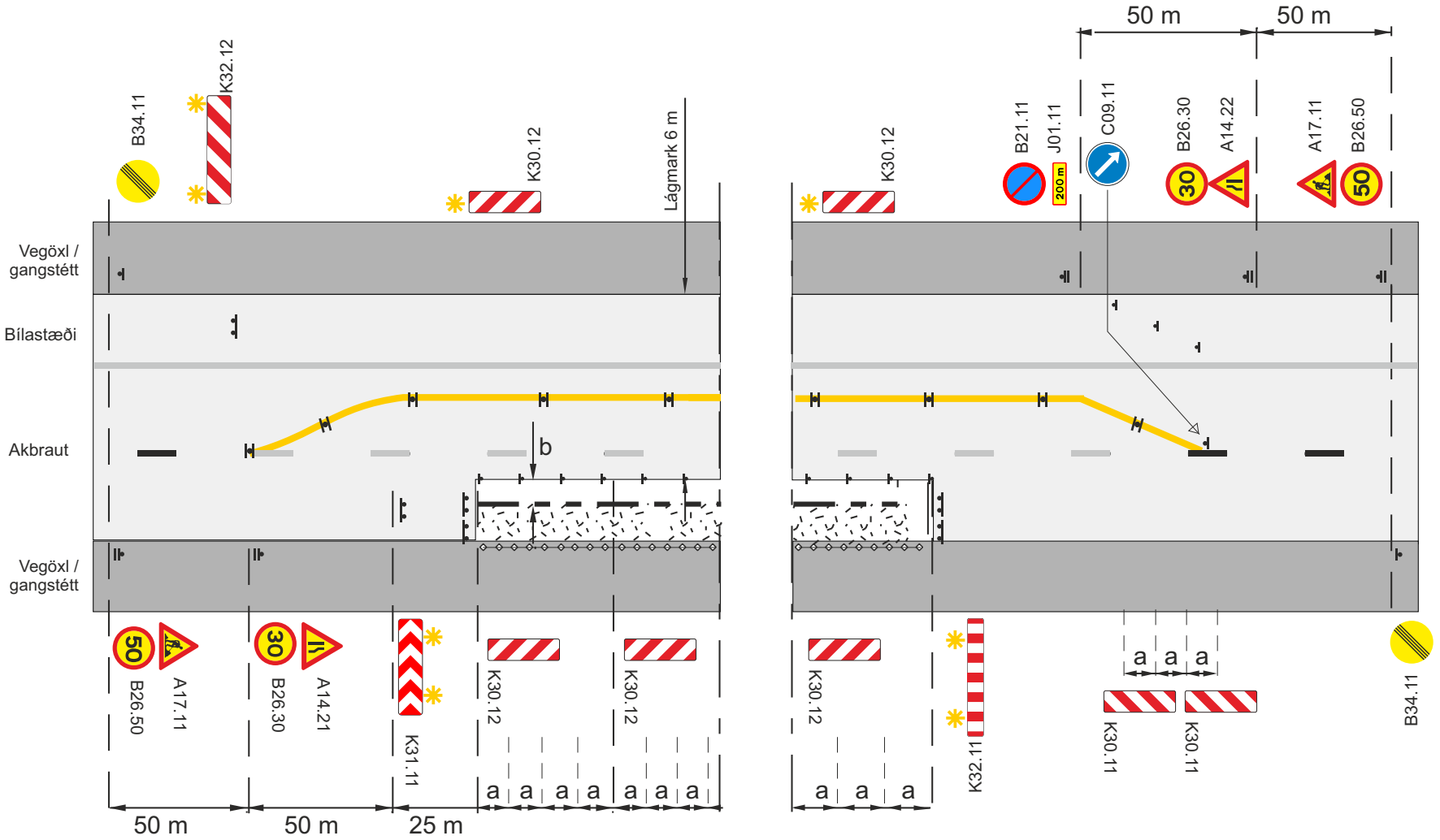

Framkvæmdasvæði

Staðsetning merkis

Tvívirkur gátskjöldur K30.12

Samsíða létt vörn, gátskildir (a ≤ 6 m)

Aðskilja skal framkvæmdasvæði og gangstétt að lágmarki með keilum (a ≤ 3 m) og flagglínu.

Viðvörunarljós (má sleppa með heimild eftirlits ef vinnusvæðið er upplýst)

Afmörkun á vinnufríu svæði

b. Lágmarksbreidd á vinnufríu svæði 1 m, ef b < 1m þarf að setja upp vörn, sjá lið 4.2 í reglum um vinnusvæðamerkingar.

V_t Leyfilegur hámarkshraði framhjá framkvæmdasvæði

Merking á tveggja akreina vegi			
Vinna á hluta akbrautar			
Bílastæði nýtt sem akbraut			
Umf.fl. 1 - 2. Vh = 50 - 70 km/klst		Vt ≤ 30 km/klst	
VEGAGERÐIN Reykjavíkurborg	Feb. 2018	Teikning nr. 3.4.3.1	Útgáfa 11

Efnisyfirlit

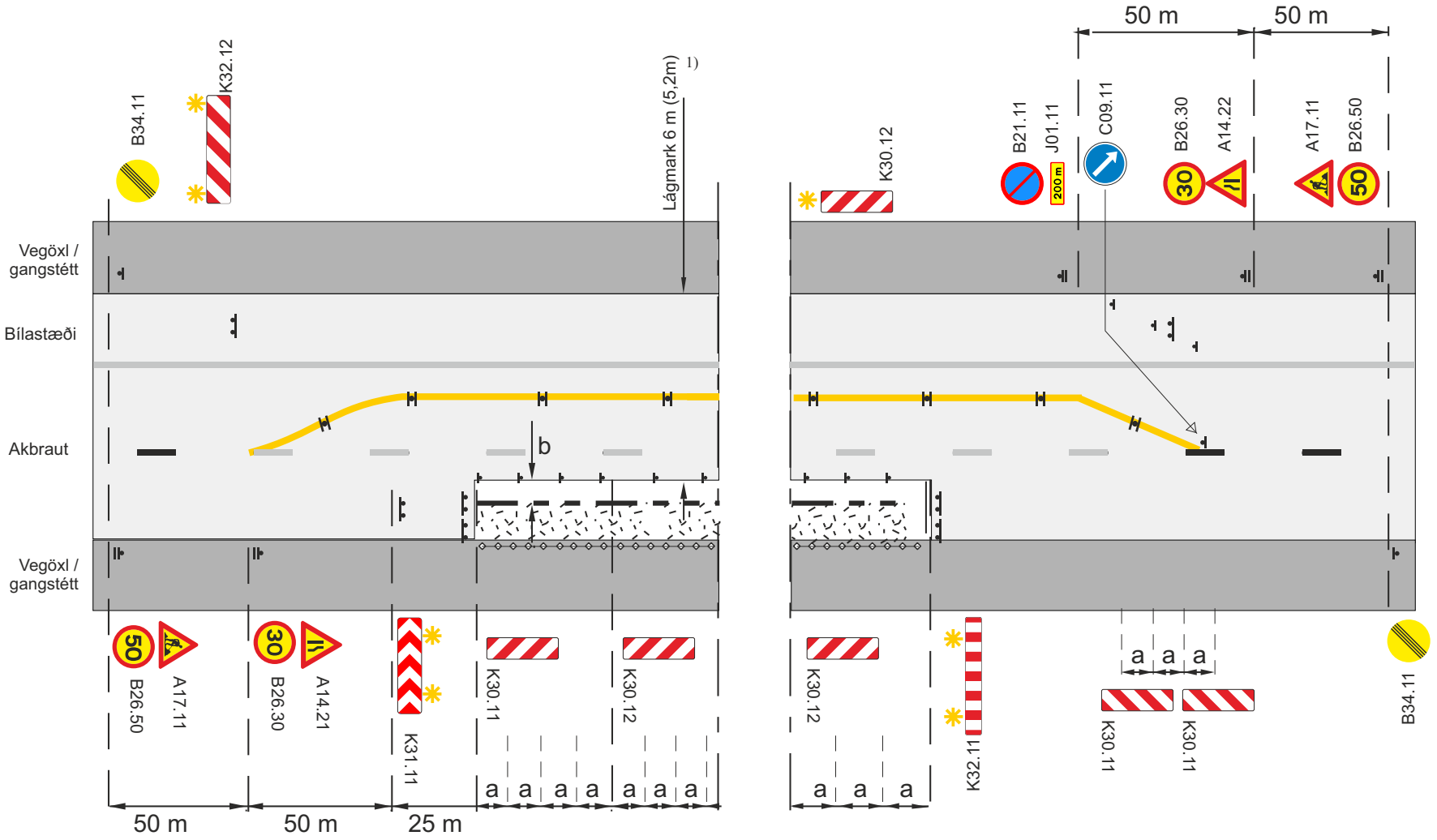

Framkvæmdasvæði

Staðsetning merkis

Tvívirkur gátskjöldur K30.12

Samsíða létt vörn, gátskildir (a ≤ 6 m)

Aðskilja skal framkvæmdasvæði og gangstétt að lágmarki með keilum (a ≤ 3 m) og flagglínu.

Viðvörunarljós (má sleppa með heimild eftirlits ef vinnusvæðið er upplýst)

Afmörkun á vinnufríu svæði

b. Lágmarksbreidd á vinnufríu svæði 1 m, ef b < 1m þarf að setja upp vörn, sjá lið 4.2 í reglum um vinnusvæðamerkingar.

V_t Leyfilegur hámarkshraði framhjá framkvæmdasvæði

1) 5,2 m fyrir flokk 4 sbr. kafli 3.1.6 í reglum

Merking á tveggja akreina vegi			
Vinna á hluta akbrautar			
Bílastæði nýtt sem akbraut			
Umf.fl. 3 - 4. Vh = 30 - 50 km/klst		**Vt ≤ 30 km/klst**	
VEGAGERÐIN Reykjavíkurborg	**Feb. 2018**	**Teikning nr. 3.4.3.2**	**Útgáfa 11**

Efnisyfirlit

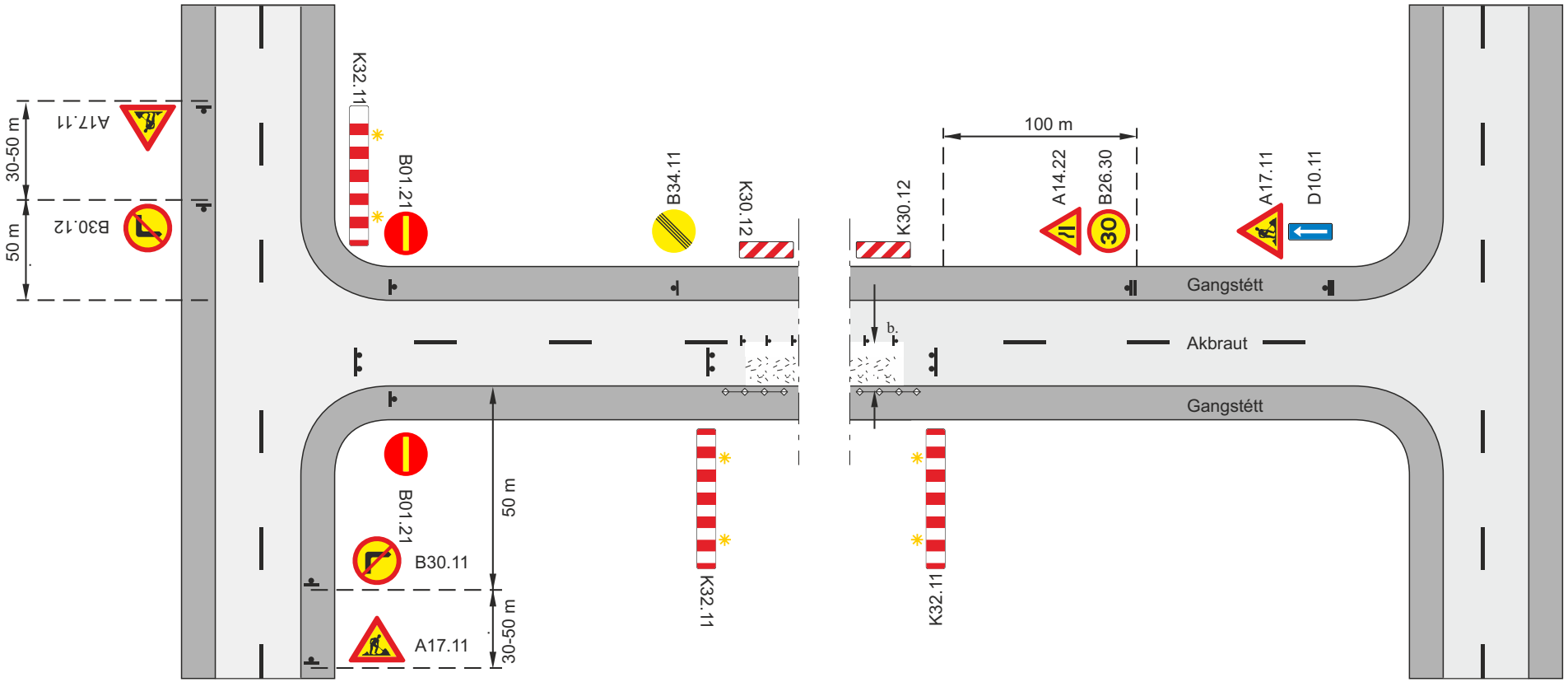

Afmörkun á vinnufríu svæði

Samsíða létt vörn, gátskildir (a ≤ 6 m)

Aðskilja skal framkvæmdasvæði og gangstétt að lágmarki með keilum (a ≤ 3 m) og flagglínu.

✱ Viðvörunarljós (má sleppa með heimild eftirlits ef vinnusvæðið er upplýst)

b. Lágmarksbreidd á vinnufríu svæði 1 m, ef b < 1m þarf að setja upp vörn, sjá lið 4.2 í reglum um vinnusvæðamerkingar.

Framkvæmdasvæði

Staðsetning merkis

Merkingar á tveggja akreina vegi			
Vinna á hluta akbrautar			
Einstefna sett á götu			
Vh = 30 - 50 km/klst		**Vt = 30 km/klst**	
Vegagerðin / Reykjavíkurborg	**Feb. 2018**	**Teikning nr. 3.4.4**	**Útgáfa 11**

Efnisyfirlit

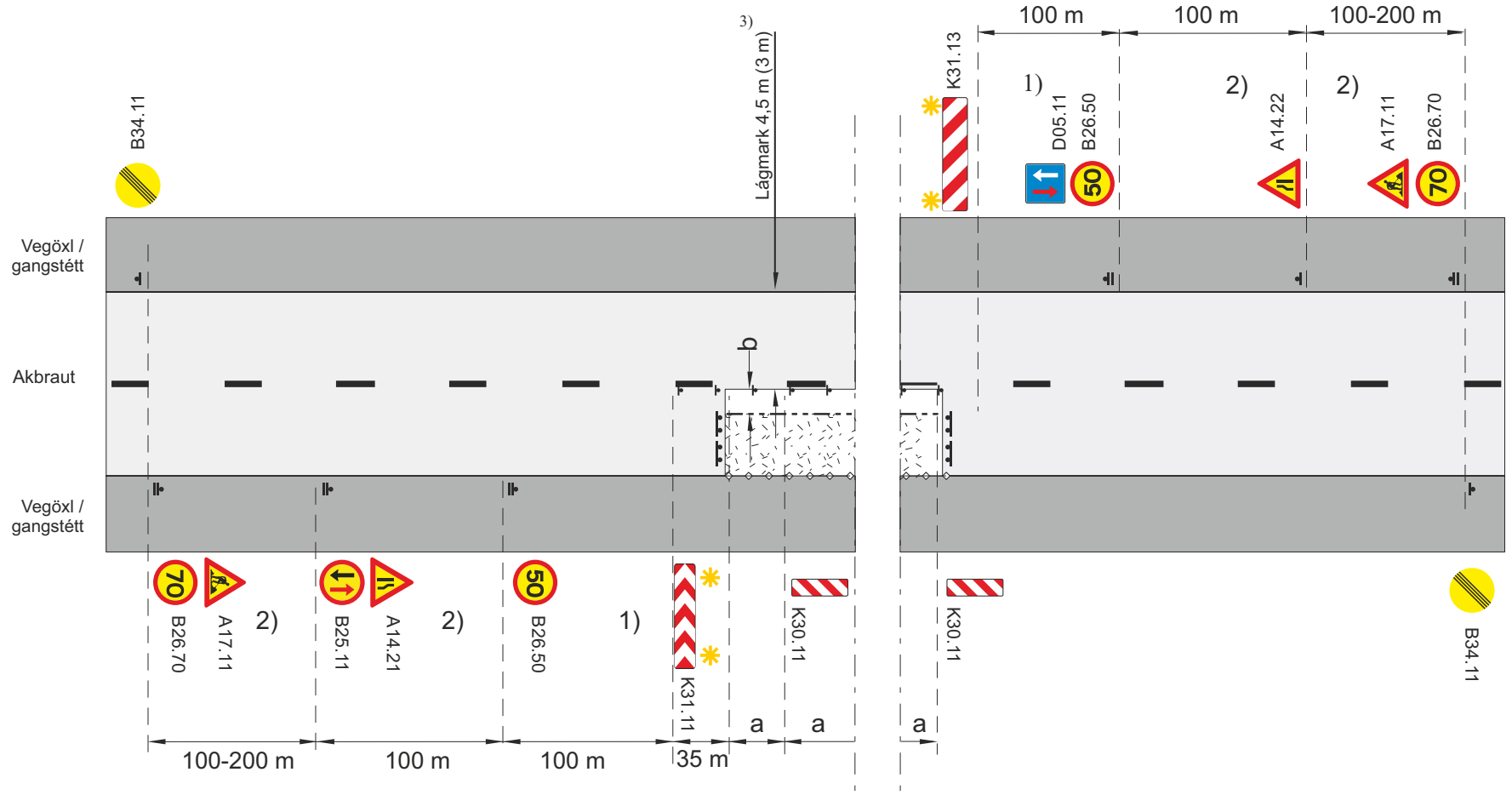

Framkvæmdasvæði

Staðsetning merkis

Samsíða létt vörn, gátskildir (a ≤ 6 m)

Aðskilja skal framkvæmdasvæði og gangstétt að lágmarki með keilum (a ≤ 3 m) og flagglínu.

b. Lágmarksbreidd á vinnufríu svæði 1 m, ef b < 1m þarf að setja upp vörn, sjá lið 4.2 í reglum um vinnusvæðamerkingar.

Í flokki 4 má sleppa merkjum 33.11, B25.11, 33.31 og D05.11

Afmörkun á vinnufríu svæði

✱ Viðvörunarljós (má sleppa með heimild eftirlits ef vinnusvæðið er upplýst)

1) Ef yfirsýn á framkvæmdasvæðinu uppfyllir kröfur meðfylgjandi töflu þar sem tekið er tillit til lengdar framkvæmdasvæðis og umferðarhraða, er heimilt að nota merkin D05.11 og B25.11 í flokki 3, annars skal nota umferðarljós

Lengd framkvæmdasvæðis	Sjónlengd
≤ 30 m	115 m
40	140 m
50 m	165 m
70 m	210 m
100 m	285 m

V_t Leyfilegur hámarkshraði framhjá framkvæmdasvæði

V_h Leyfilegur hámarkshraði að framkvæmdasvæði

2) Í fl. 4 er heimilt að sleppa merkjum B26.70, B25.11 og D05.11 og færa merki A17.11 að A14.21 og A14.22

3) 3 m fyrir flokk 4 sbr. kafli 3.1.6 í reglum

Merking á tveggja akreina vegi			
Vinna á annarri akbraut			
Umferð úr annarri átt hefur forgang (framkvæmdasvæði < 100 m) flokkur 3-4			
Vh = 80 - 90 km/klst		Vt ≤ 50 km/klst	
VEGAGERÐIN Reykjavíkurborg	Feb. 2018	Teikning nr. 3.5.1.1	Útgáfa 11

Efnisyfirlit

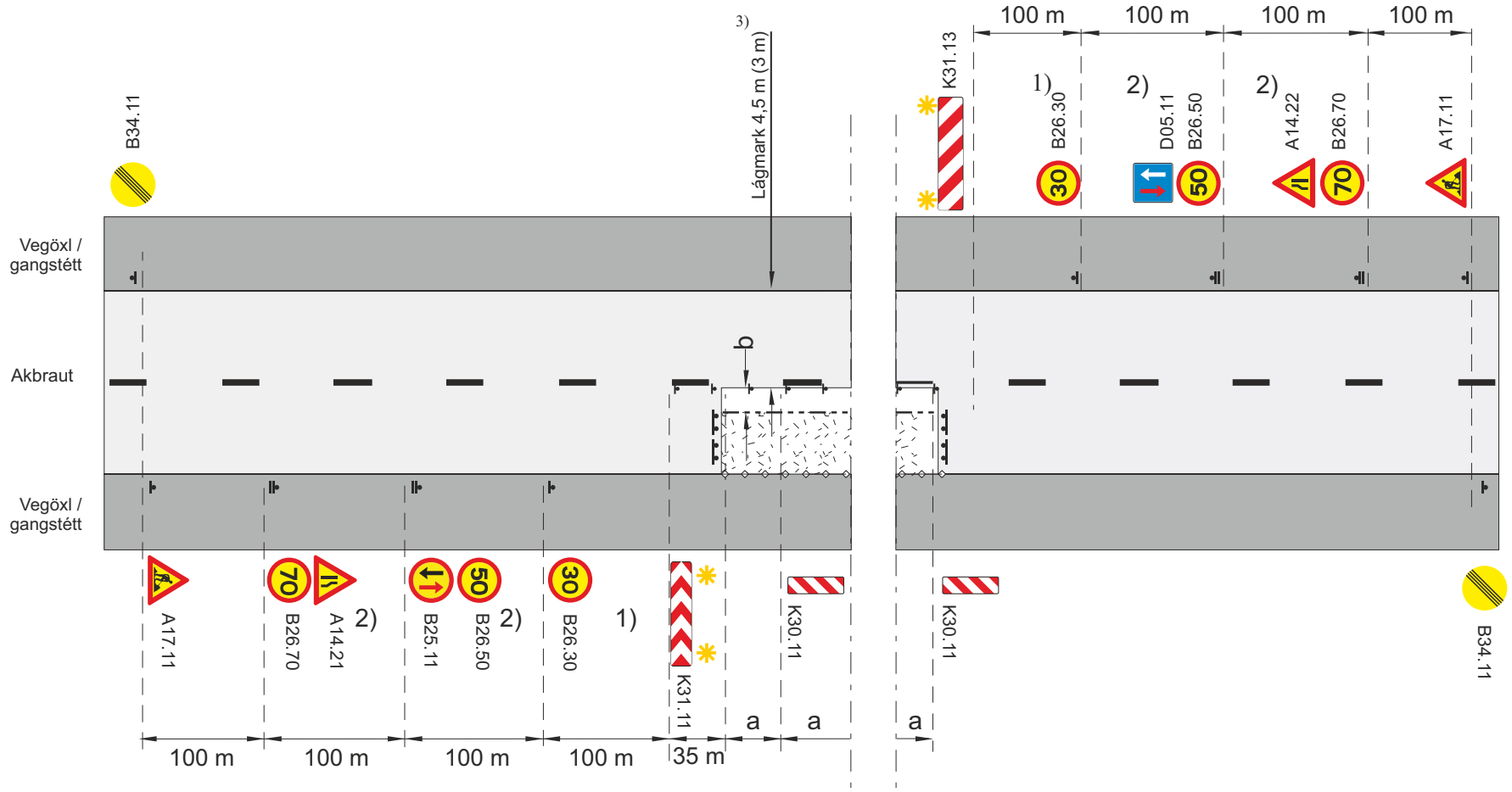

Framkvæmdasvæði

Staðsetning merkis

Samsíða létt vörn, gátskildir (a ≤ 6 m)

Aðskilja skal framkvæmdasvæði og gangstétt að lágmarki með keilum (a ≤ 3 m) og flagglínu.

b. Lágmarksbreidd á vinnufríu svæði 1 m, ef b < 1m þarf að setja upp vörn, sjá lið 4.2 í reglum um vinnusvæðamerkingar.

Í flokki 4 má sleppa merkjum 33.11, B25.11, 33.31 og D05.11

Afmörkun á vinnufríu svæði

✱ Viðvörunarljós (má sleppa með heimild eftirlits ef vinnusvæðið er upplýst)

1) Ef yfirsýn á framkvæmdasvæðinu uppfyllir kröfur meðfylgjandi töflu þar sem tekið er tillit til lengdar framkvæmdasvæðis og umferðarhraða, er heimilt að nota merkin D05.11 og B25.11 í flokki 3, annars skal nota umferðarljós

Lengd framkvæmdasvæðis	Sjónlengd
≤ 30 m	115 m
40	140 m
50 m	165 m
70 m	210 m
100 m	285 m

V_t Leyfilegur hámarkshraði framhjá framkvæmdasvæði

V_h Leyfilegur hámarkshraði að framkvæmdasvæði

2) Í fl. 4 er heimilt að sleppa merkjum B26.70, B25.11 og D05.11 og færa merki A17.11 að A14.21 og A14.22

3) 3 m fyrir flokk 4 sbr. kafli 3.1.6 í reglum

Merking á tveggja akreina vegi			
Vinna á annarri akbraut			
Umferð úr annarri átt hefur forgang (framkvæmdasvæði < 100 m) flokkur 3-4			
Vh = 80 - 90 km/klst		Vt ≤ 30 km/klst	
VEGAGERÐIN Reykjavíkurborg	Feb. 2018	Teikning nr. 3.5.1.2	Útgáfa 11

Efnisyfirlit

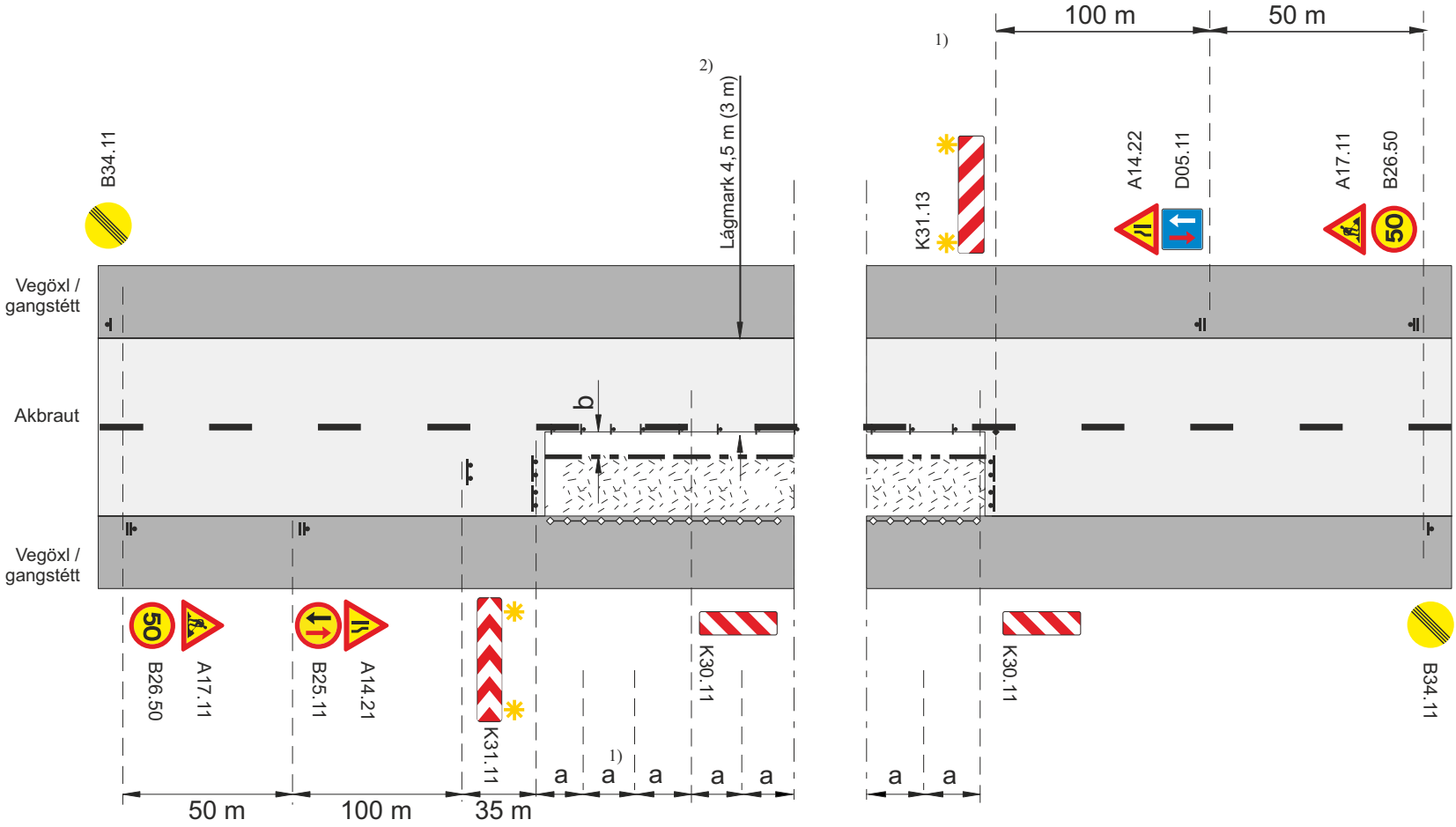

Framkvæmdasvæði

Staðsetning merkis

Samsíða létt vörn, gátskildir (a ≤ 6 m)

Aðskilja skal framkvæmdasvæði og gangstétt að lágmarki með keilum (a ≤ 3 m) og flagglínu.

Viðvörunarljós (má sleppa með heimild eftirlits ef vinnusvæðið er upplýst)

Afmörkun á vinnufríu svæði

a. Fjarlægð milli gátskjalda (a ≤ 6 m)

b. Lágmarksbreidd á vinnufríu svæði 1 m, ef b < 1m þarf að setja upp vörn, sjá lið 4.2 í reglum um vinnusvæðamerkingar.

1) Ef yfirsýn á framkvæmdasvæðinu uppfyllir kröfur meðfylgjandi töflu þar sem tekið er tillit til lengdar framkvæmdasvæðis og umferðarhraða, er heimilt að nota merkin D05.11 og B25.11 í flokki 3, annars skal nota umferðarljós

Lengd framkvæmdasvæðis	Sjónlengd
≤30 m	115 m
40	140 m
50 m	165 m
70 m	210 m
100 m	285 m

V_t Leyfilegur hámarkshraði framhjá framkvæmdasvæði

V_h Leyfilegur hámarkshraði að framkvæmdasvæði

2) 3 m fyrir flokk 4 sbr. kafli 3.1.6 í reglum

Merking á tveggja akreina vegi			
Vinna á annarri akbraut			
Umferð úr annarri átt hefur forgang (framkvæmdasvæði < 100 m) flokkur 3-4			
Vh = 60 - 70 km/klst		Vt ≤ 50 km/klst	
VEGAGERÐIN Reykjavíkurborg	Feb. 2018	Teikning nr. 3.5.1.3	Útgáfa 11

Efnisyfirlit

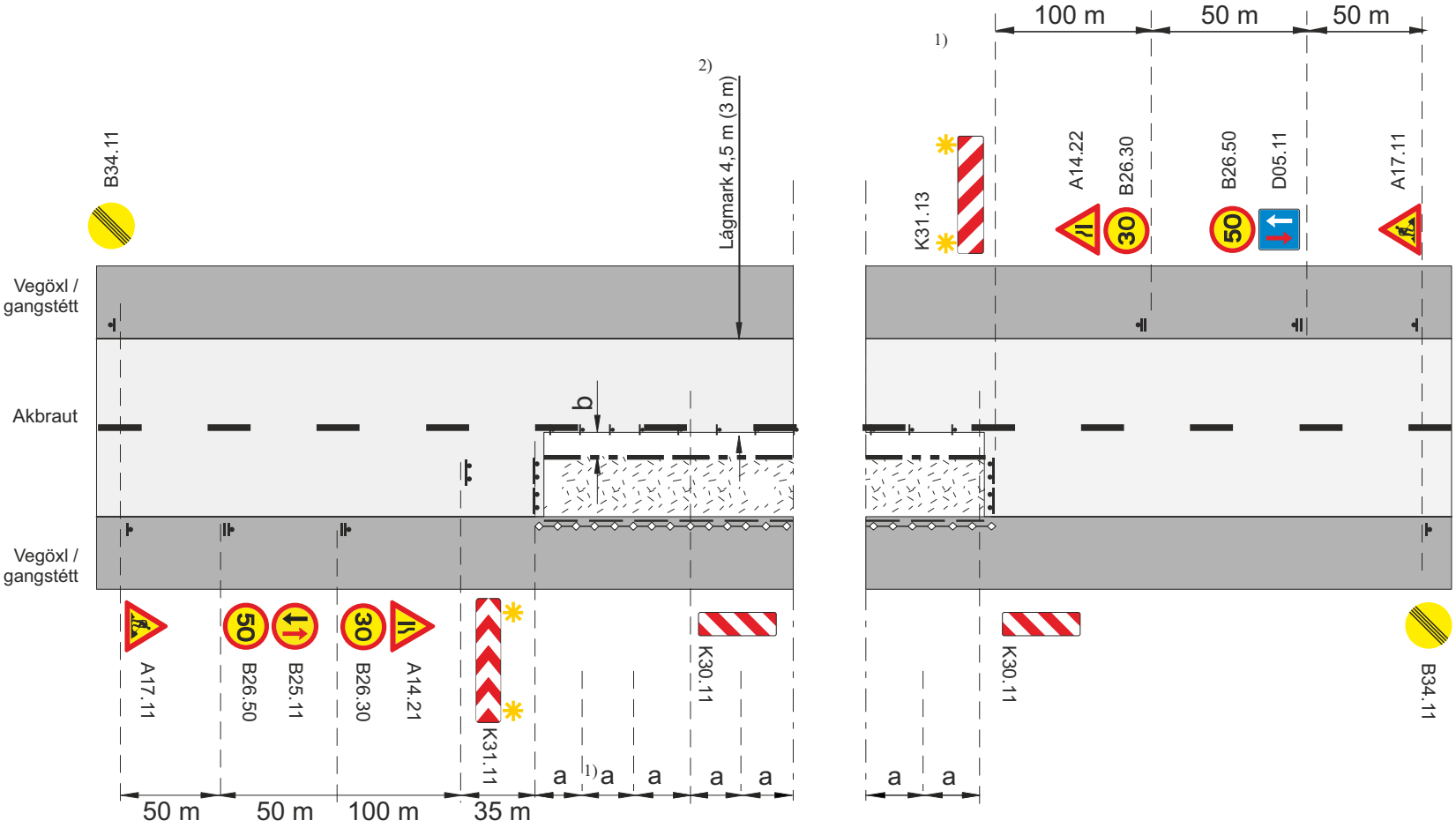

- Framkvæmdasvæði
- Staðsetning merkis
- Samsíða létt vörn, gátskildir (a ≤ 6 m)
- Aðskilja skal framkvæmdasvæði og gangstétt að lágmarki með keilum (a ≤ 3 m) og flagglínu.
- Viðvörunarljós (má sleppa með heimild eftirlits ef vinnusvæðið er upplýst)
- Afmörkun á vinnufríu svæði
- a. Fjarlægð milli gátskjalda (a ≤ 6 m)
- b. Lágmarksbreidd á vinnufríu svæði 1 m, ef b < 1m þarf að setja upp vörn, sjá lið 4.2 í reglum um vinnusvæðamerkingar.

1) Ef yfirsýn á framkvæmdasvæðinu uppfyllir kröfur meðfylgjandi töflu, þar sem tekið er tillit til lengdar framkvæmdasvæðis og umferðarhraða, er heimilt að nota merkin D05.11 og B25.11 í flokki 3, annars skal nota umferðarljós

Lengd framkvæmdasvæðis	Sjónlengd
≤30 m	115 m
40	140 m
50 m	165 m
70 m	210 m
100 m	285 m

V_t Leyfilegur hámarkshraði framhjá framkvæmdasvæði

V_h Leyfilegur hámarkshraði að framkvæmdasvæði

2) 3 m fyrir flokk 4 sbr. kafli 3.1.6 í reglum

Merking á tveggja akreina vegi			
Vinna á annarri akbraut			
Umferð úr annarri átt hefur forgang (framkvæmdasvæði < 100 m) flokkur 3-4			
Vh = 60 - 70 km/klst		Vt ≤ 30 km/klst	
VEGAGERÐIN Reykjavíkurborg	Feb. 2018	Teikning nr. 3.5.1.4	Útgáfa 11

Efnisyfirlit

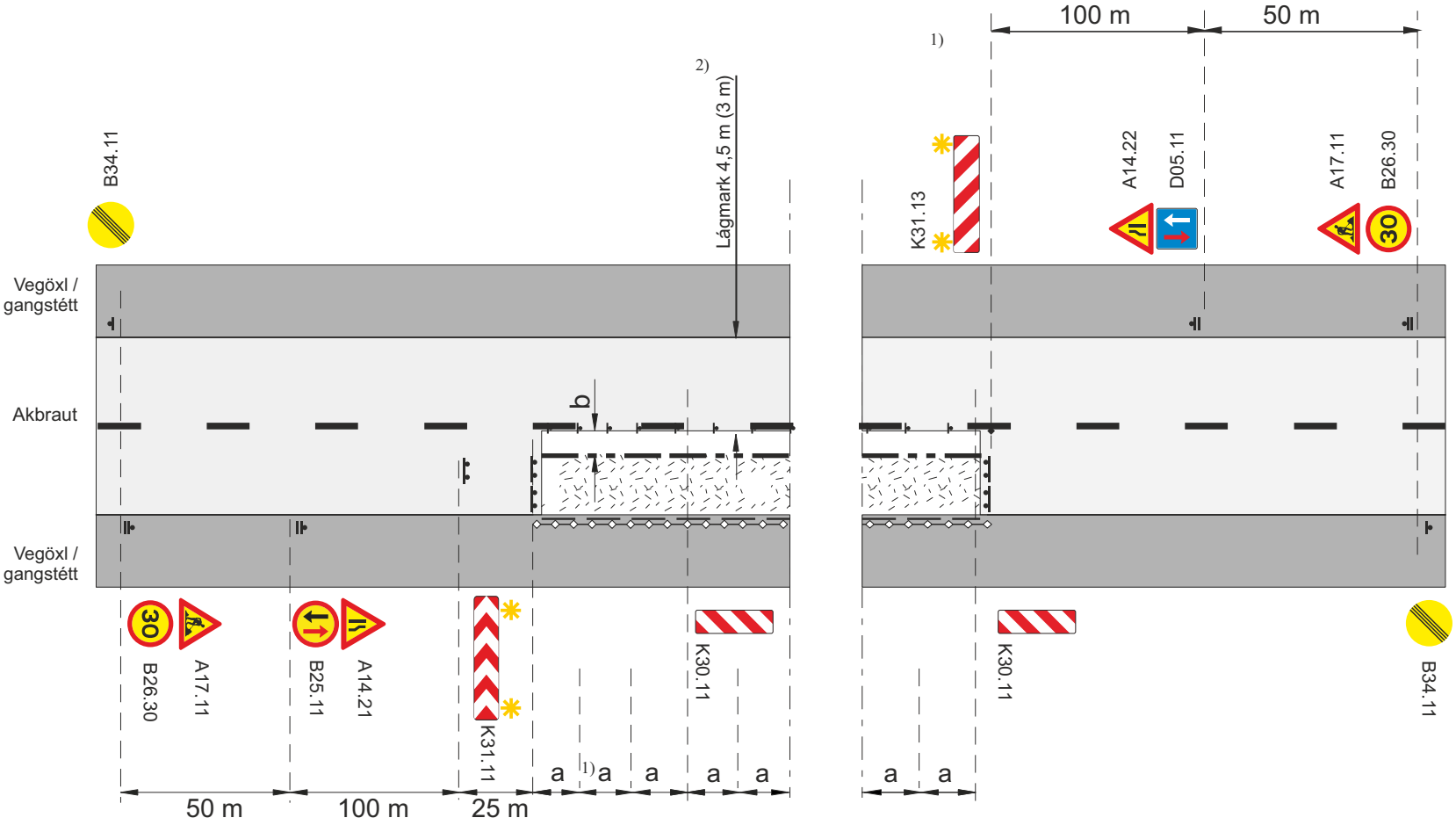

Framkvæmdasvæði

Staðsetning merkis

Samsíða létt vörn, gátskildir (a ≤ 6 m)

Aðskilja skal framkvæmdasvæði og gangstétt að lágmarki með keilum (a ≤ 3 m) og flagglínu.

Viðvörunarljós (má sleppa með heimild eftirlits ef vinnusvæðið er upplýst)

Afmörkun á vinnufríu svæði

a. Fjarlægð milli gátskjalda (a ≤ 6 m)

b. Lágmarksbreidd á vinnufríu svæði 1 m, ef b < 1m þarf að setja upp vörn, sjá lið 4.2 í reglum um vinnusvæðamerkingar.

1) Ef yfirsýn á framkvæmdasvæðinu uppfyllir kröfur meðfylgjandi töflu þar sem tekið er tillit til lengdar framkvæmdasvæðis og umferðarhraða, er heimilt að nota merkin D05.11 og B25.11 í flokki 3, annars skal nota umferðarljós

Lengd framkvæmdasvæðis	Sjónlengd
≤30 m	115 m
40	140 m
50 m	165 m
70 m	210 m
100 m	285 m

V_t Leyfilegur hámarkshraði framhjá framkvæmdasvæði

V_h Leyfilegur hámarkshraði að framkvæmdasvæði

2) 3 m fyrir flokk 4 sbr. kafli 3.1.6 í reglum

Merking á tveggja akreina vegi			
Vinna á annarri akbraut			
Umferð úr annarri átt hefur forgang (framkvæmdasvæði < 100 m) flokkur 3-4			
Vh = 30 - 50 km/klst		Vt ≤ 30 km/klst	
VEGAGERÐIN Reykjavíkurborg	Feb. 2018	Teikning nr. 3.5.1.5	Útgáfa 11

Efnisyfirlit

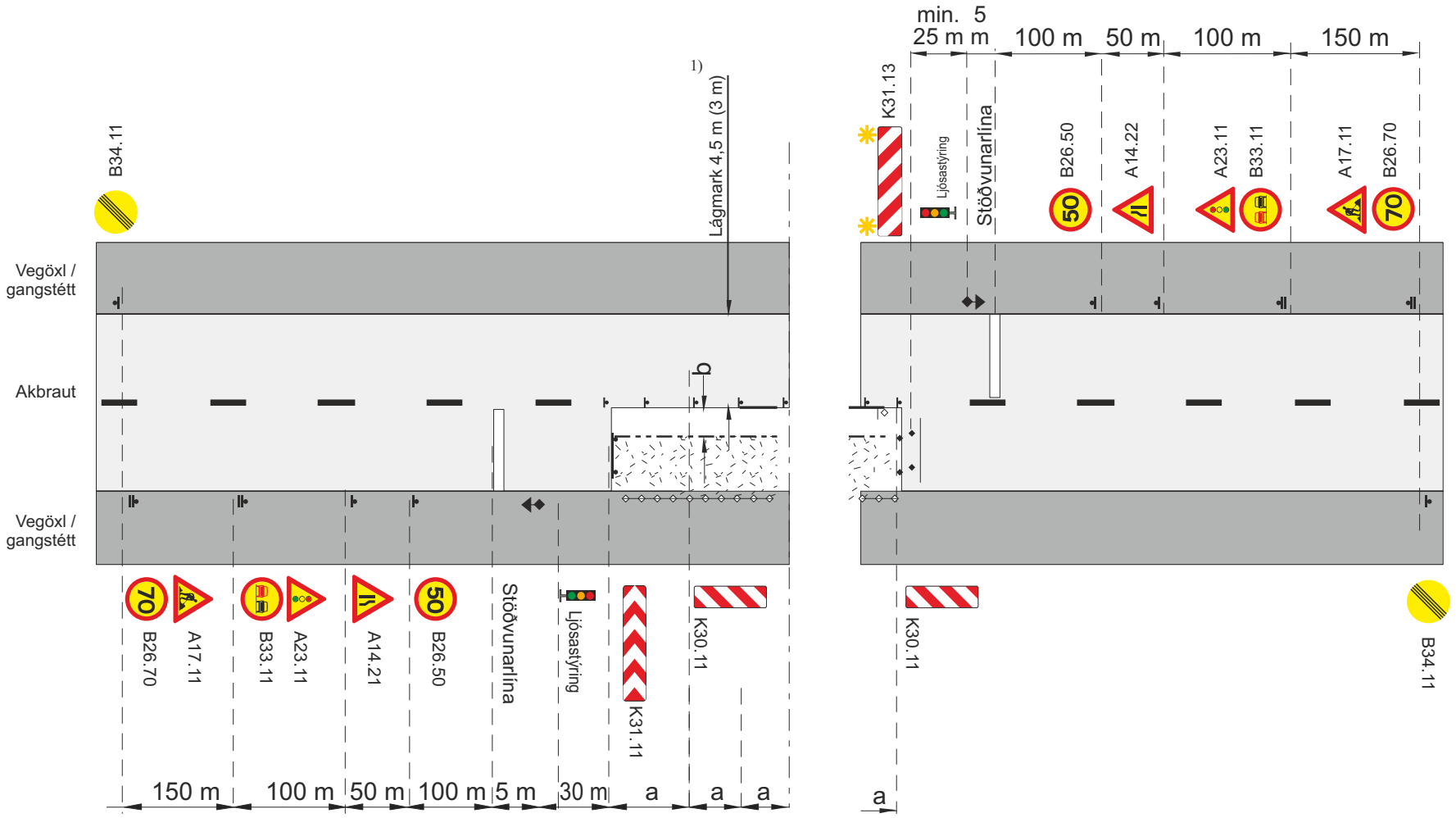

Framkvæmdasvæði

Staðsetning merkis

Samsíða létt vörn, gátskildir (a ≤ 6 m)

Aðskilja skal framkvæmdasvæði og gangstétt að lágmarki með keilum (a ≤ 3 m) og flagglínu.

Umferðarljós. Má sleppa ef ADU < 1000 ásamt merki A23.11 og nota í staðinn B25.11 og D05.11

Afmörkun á vinnufríu svæði

1) 3 m fyrir flokk 4 sbr. kafli 3.1.6 í reglum

b. Lágmarksbreidd á vinnufríu svæði 1 m, ef b < 1m þarf að setja upp vörn, sjá lið 4.2 í reglum um vinnusvæðamerkingar.

V_h Leyfilegur hámarkshraði að framkvæmdasvæði

V_t Leyfilegur hámarkshraði framhjá framkvæmdasvæði

Í fl. 3 með umferð allt að 1000 b/d er heimilt að sleppa umferðarljósum þegar lengd framkvæmdasvæðis er ≤ 500 m og skal þá merkingum breytt í samræmi við teikningu 3.5.1.1, 3.5.1.2, 3.5.1.3. Skal umferð þá stjórnað með vaktmönnum eða lóðs, sé þess talin þörf.

Merking á tveggja akreina vegi			
Vinna á annarri akbraut			
Umferð ljósastýrð (framkvæmdasvæði > 100 m)			
Vh = 80 - 90 km/klst		Vt ≤ 50 km/klst	
Vegagerðin / Reykjavíkurborg	Feb. 2018	Teikning nr. 3.5.2.1	Útgáfa 11

Efnisyfirlit

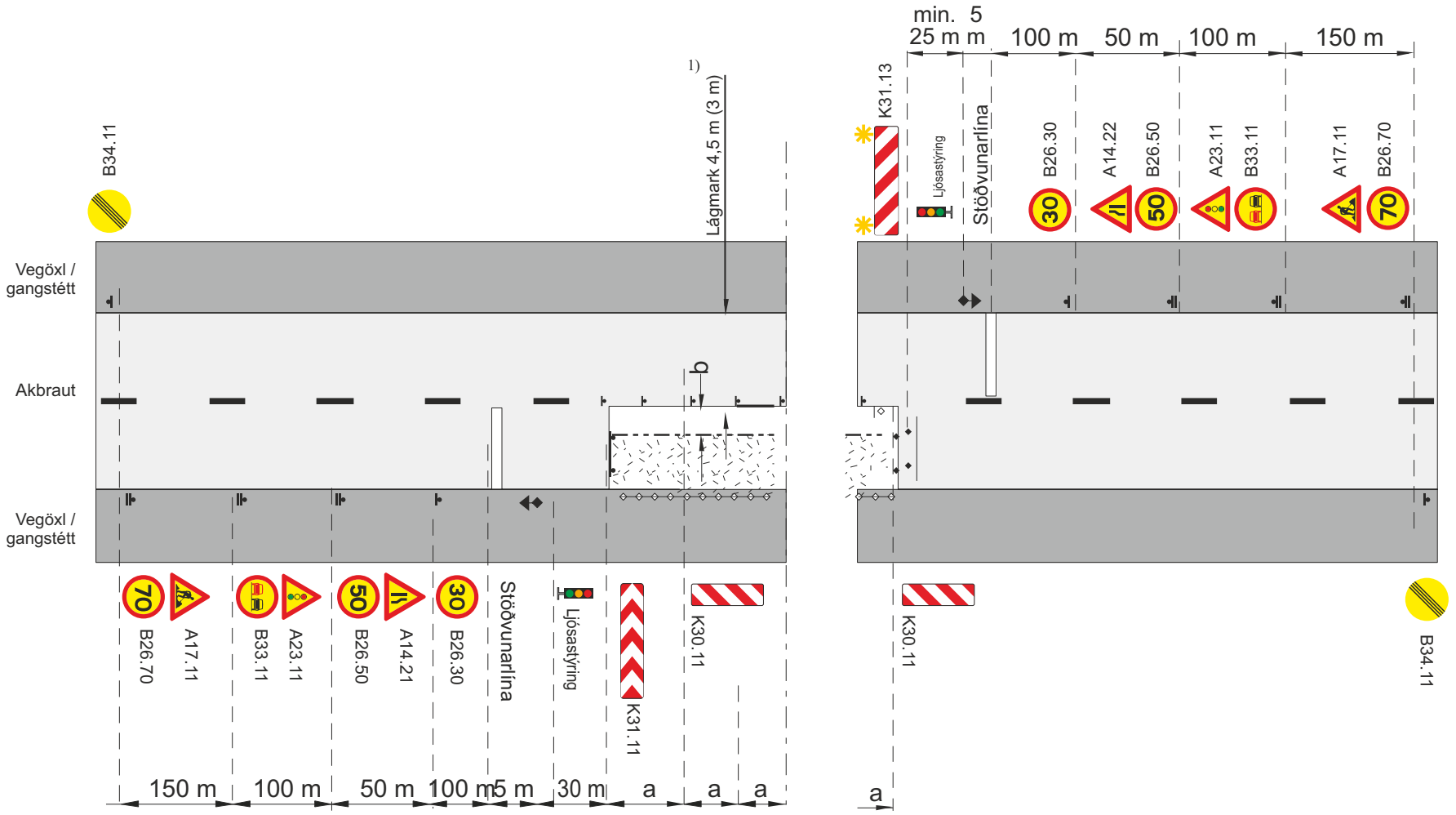

Framkvæmdasvæði

Staðsetning merkis

Samsíða létt vörn, gátskildir (a ≤ 6 m)

Aðskilja skal framkvæmdasvæði og gangstétt að lágmarki með keilum (a ≤ 3 m) og flagglínu.

Umferðarljós. Má sleppa ef ADU < 1000 ásamt merki A23.11 og nota í staðinn B25.11 og D05.11

Afmörkun á vinnufríu svæði

1) 3 m fyrir flokk 4 sbr. kafli 3.1.6 í reglum

b. Lágmarksbreidd á vinnufríu svæði 1 m, ef b < 1m þarf að setja upp vörn, sjá lið 4.2 í reglum um vinnusvæðamerkingar.

V_h Leyfilegur hámarkshraði að framkvæmdasvæði

V_t Leyfilegur hámarkshraði framhjá framkvæmdasvæði

Í fl. 3 með umferð allt að 1000 b/d er heimilt að sleppa umferðarljósum þegar lengd framkvæmdasvæðis er ≤ 500 m og skal þá merkingum breytt í samræmi við teikningu 3.5.1.1, 3.5.1.2, 3.5.1.3. Skal umferð þá stjórnað með vaktmönnum eða lóðs, sé þess talin þörf.

Merking á tveggja akreina vegi			
Vinna á annarri akbraut			
Umferð ljósastýrð (framkvæmdasvæði > 100 m)			
Vh = 80 - 90 km/klst		Vt ≤ 30 km/klst	
VEGAGERÐIN / Reykjavíkurborg	Feb. 2018	Teikning nr. 3.5.2.2	Útgáfa 11

Efnisyfirlit

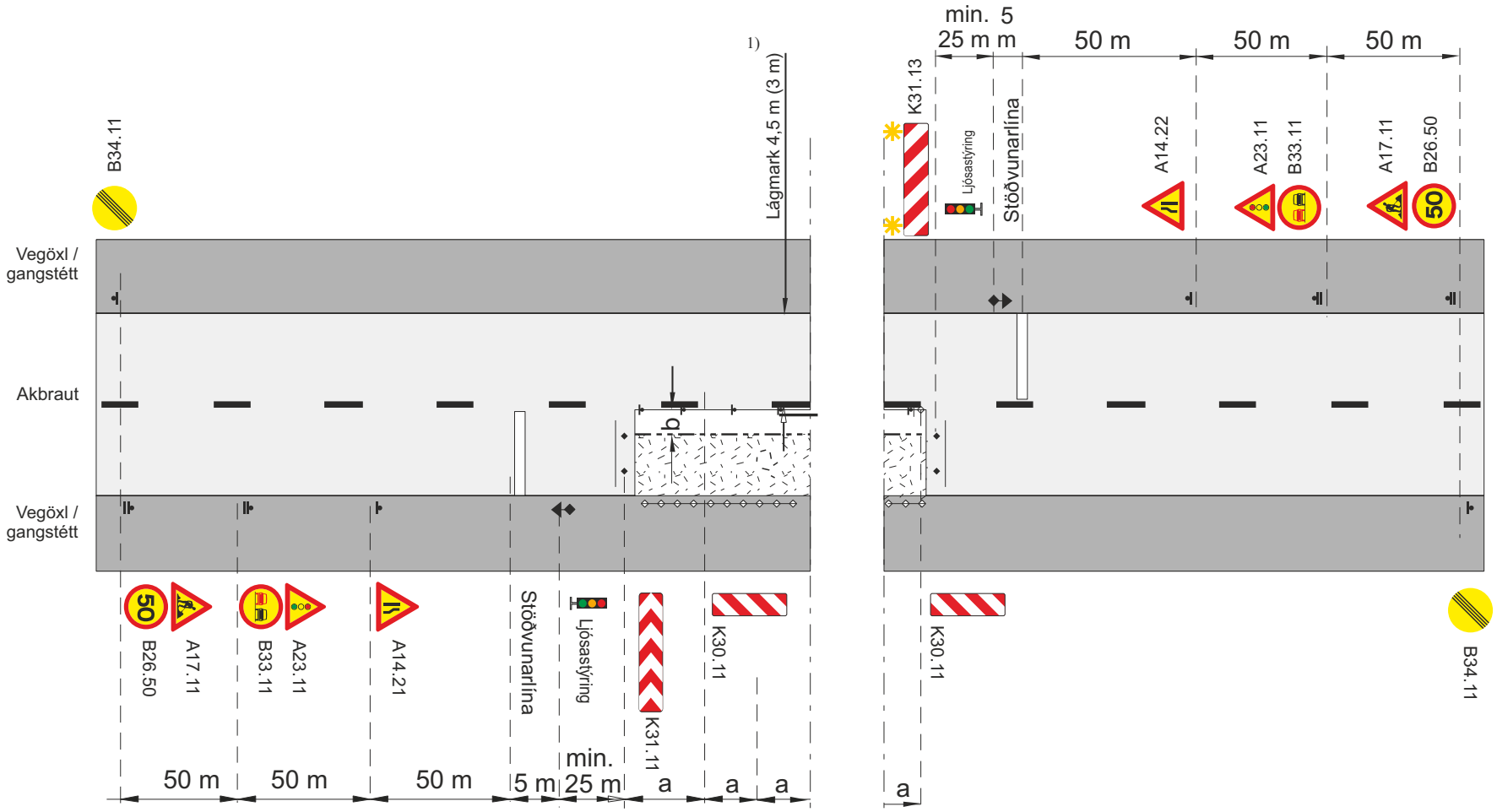

Framkvæmdasvæði

Staðsetning merkis

Samsíða létt vörn, gátskildir (a ≤6 m)

Aðskilja skal framkvæmdasvæði og gangstétt að lágmarki með keilum (a ≤ 3 m) og flagglínu.

Umferðarljós

Afmörkun á vinnufríu svæði

b. Lágmarksbreidd á vinnufríu svæði 1 m, ef b < 1m þarf að setja upp vörn, sjá lið 4.2 í reglum um vinnusvæðamerkingar.

V_t Leyfilegur hámarkshraði framhjá framkvæmdasvæði

V_h Leyfilegur hámarkshraði að framkvæmdasvæði

1) 3 m fyrir flokk 4 sbr. kafli 3.1.6 í reglum

Merking á tveggja akreina vegi			
Vinna á annarri akbraut			
Umferð ljósastýrð (framkvæmdasvæði > 100 m)			
Vh = 60 - 70 km/klst		Vt ≤ 50 km/klst	
VEGAGERÐIN Reykjavíkurborg	Feb. 2018	Teikning nr. 3.5.2.3	Útgáfa 11

Efnisyfirlit

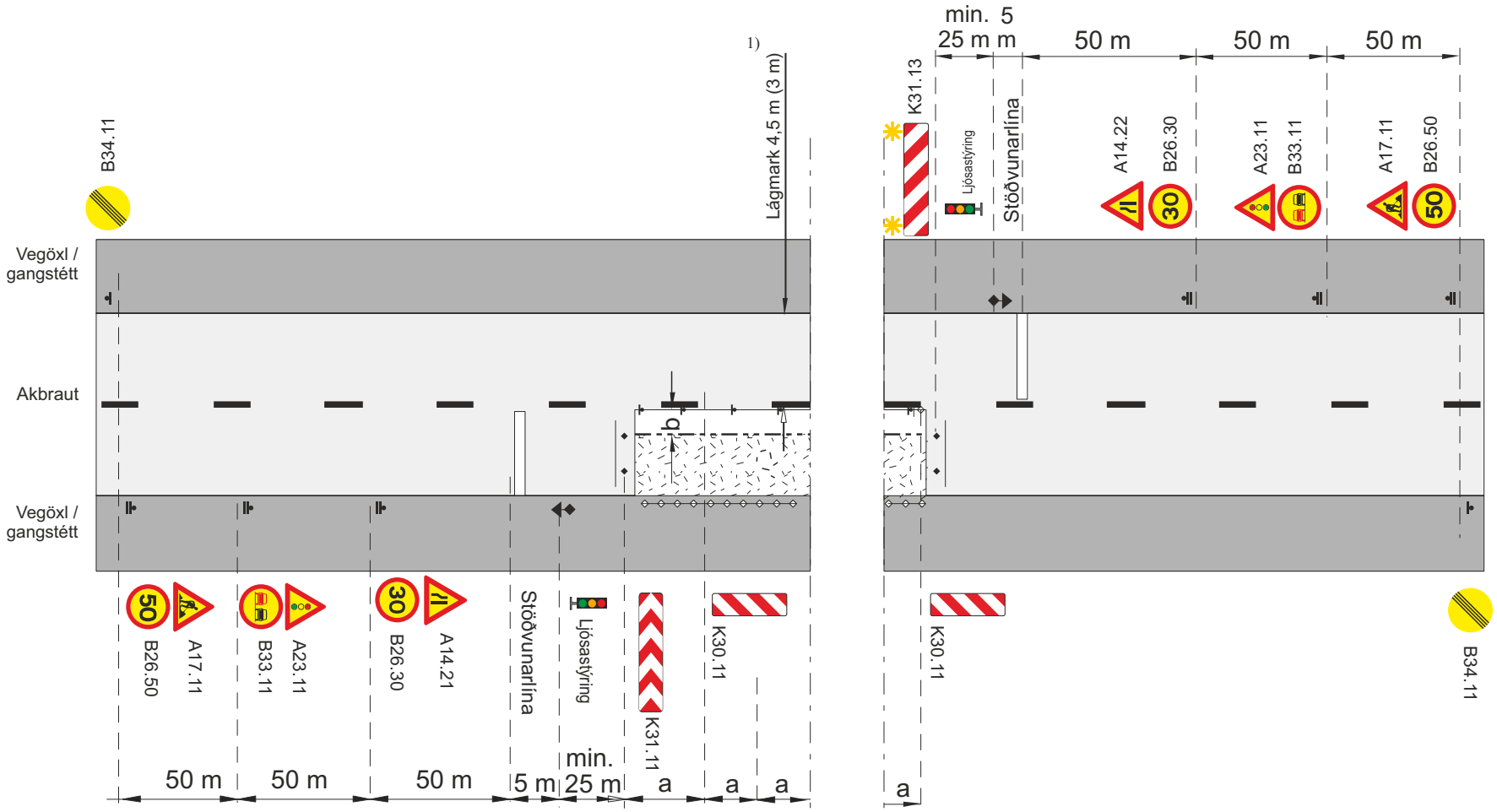

Framkvæmdasvæði

Staðsetning merkis

Samsíða létt vörn, gátskildir (a ≤6 m)

Aðskilja skal framkvæmdasvæði og gangstétt að lágmarki með keilum (a ≤ 3 m) og flagglínu.

Umferðarljós

Afmörkun á vinnufríu svæði

b. Lágmarksbreidd á vinnufríu svæði 1 m, ef b < 1m þarf að setja upp vörn, sjá lið 4.2 í reglum um vinnusvæðamerkingar.

V_t Leyfilegur hámarkshraði framhjá framkvæmdasvæði

V_h Leyfilegur hámarkshraði að framkvæmdasvæði

1) 3 m fyrir flokk 4 sbr. kafli 3.1.6 í reglum

Merking á tveggja akreina vegi			
Vinna á annarri akbraut			
Umferð ljósastýrð (framkvæmdasvæði > 100 m)			
Vh = 60 - 70 km/klst		Vt ≤ 30 km/klst	
Vegagerðin / Reykjavíkurborg	Feb. 2018	Teikning nr. 3.5.2.4	Útgáfa 11

Efnisyfirlit

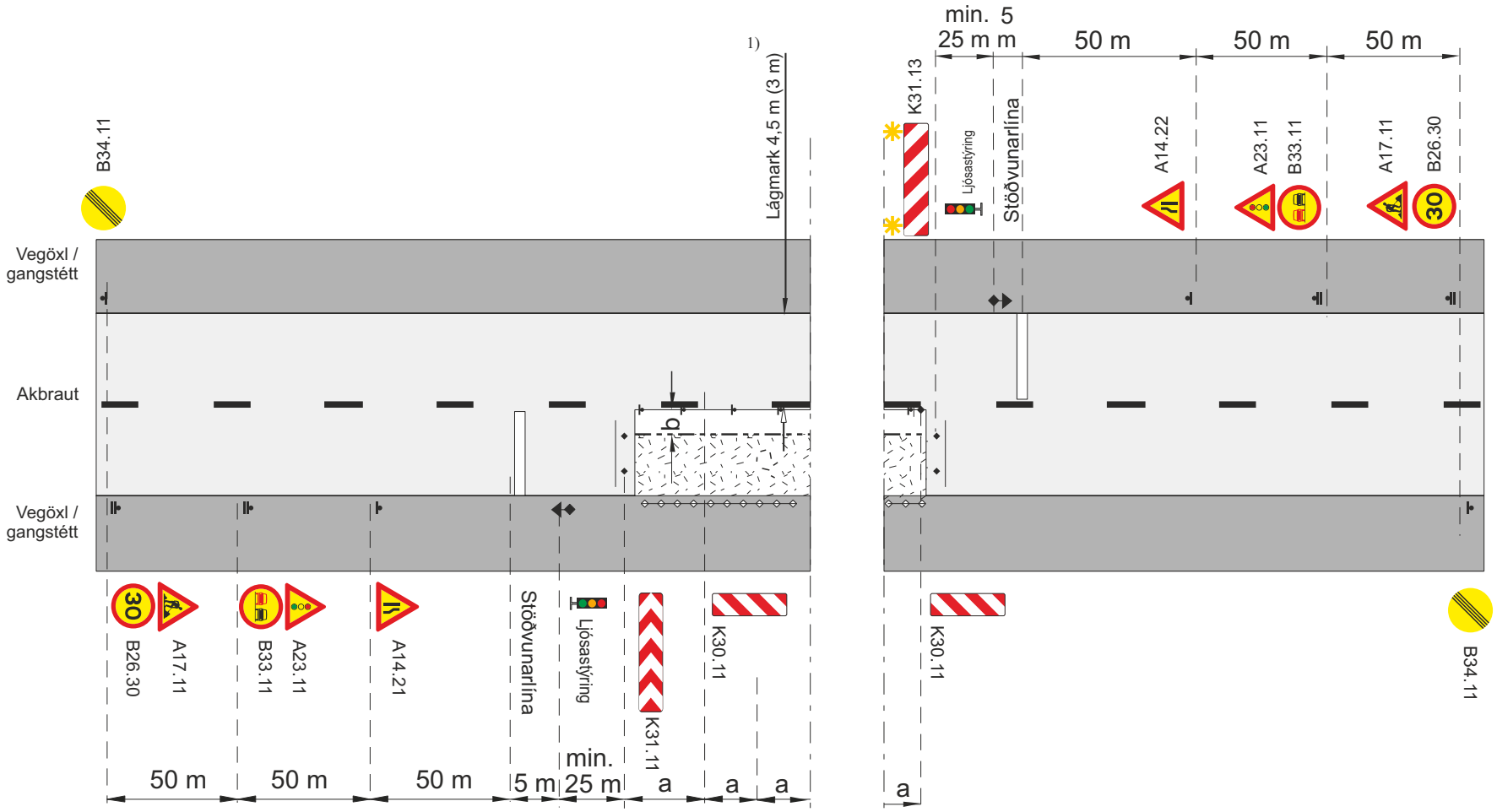

Framkvæmdasvæði

Staðsetning merkis

Samsíða létt vörn, gátskildir (a ≤6 m)

Aðskilja skal framkvæmdasvæði og gangstétt að lágmarki með keilum (a ≤ 3 m) og flagglínu.

Umferðarljós

Afmörkun á vinnufríu svæði

b. Lágmarksbreidd á vinnufríu svæði 1 m, ef b < 1m þarf að setja upp vörn, sjá lið 4.2 í reglum um vinnusvæðamerkingar.

V_t Leyfilegur hámarkshraði framhjá framkvæmdasvæði

V_h Leyfilegur hámarkshraði að framkvæmdasvæði

1) 3 m fyrir flokk 4 sbr. kafli 3.1.6 í reglum

Merking á tveggja akreina vegi			
Vinna á annarri akbraut			
Umferð ljósastýrð (framkvæmdasvæði > 100 m)			
Vh = 30 - 50 km/klst		Vt ≤ 30 km/klst	
VEGAGERÐIN Reykjavíkurborg	Feb. 2018	Teikning nr. 3.5.2.5	Útgáfa 11

Efnisyfirlit

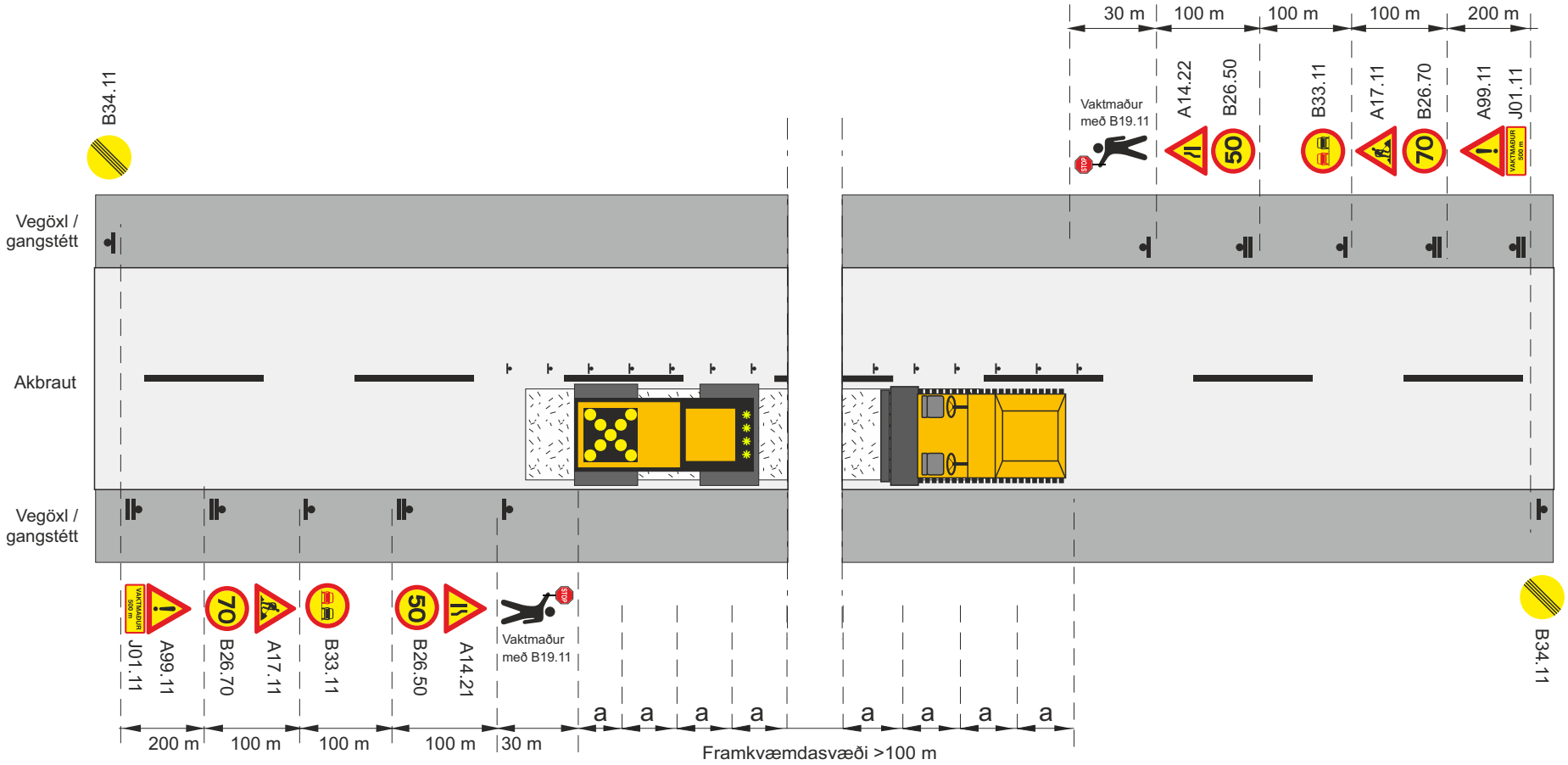

Framkvæmdasvæði

Staðsetning merkis

Ljósakross á valtara

Vaktmaður
með B19.11

V_t Leyfilegur hámarkshraði framhjá framkvæmdasvæði

V_h Leyfilegur hámarkshraði að framkvæmdasvæði

Samsíða létt vörn, gátskildir (a ≤6 m)

Merking á tveggja akreina vegi				
Vinna á annari akbraut				
Malbikun í akstursstefnu umferðar, umferð stjórnað af vaktmönnum				
Vh = 80-90 km/klst		Vt ≤ 50 km/klst		
Vegagerðin / Reykjavíkurborg	Feb. 2018	Teikning nr.	3.5.3.1	Útgáfa 11

Efnisyfirlit

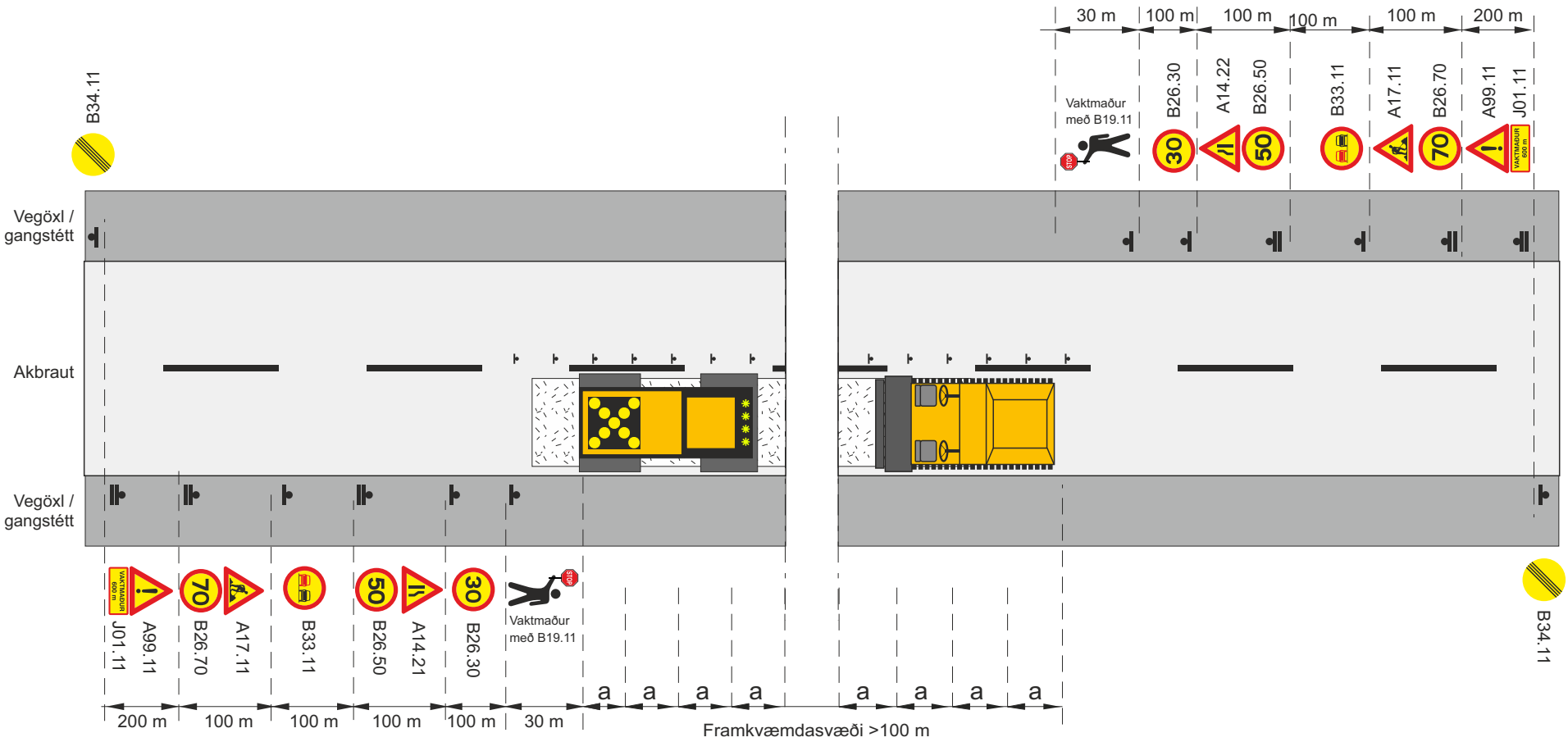

Framkvæmdasvæði

Staðsetning merkis

Ljósakross á valtara

Vaktmaður
með B19.11

V_t Leyfilegur hámarkshraði framhjá framkvæmdasvæði

V_h Leyfilegur hámarkshraði að framkvæmdasvæði

Samsíða létt vörn, gátskildir (a ≤6 m)

Merking á tveggja akreina vegi				
Vinna á annari akbraut				
Malbikun í akstursstefnu umferðar, umferð stjórnað af vaktmönnum				
Vh = 80-90 km/klst			Vt ≤ 30 km/klst	
Vegagerðin / Reykjavíkurborg	Feb. 2018	Teikning nr. 3.5.3.2		Útgáfa 11

Efnisyfirlit

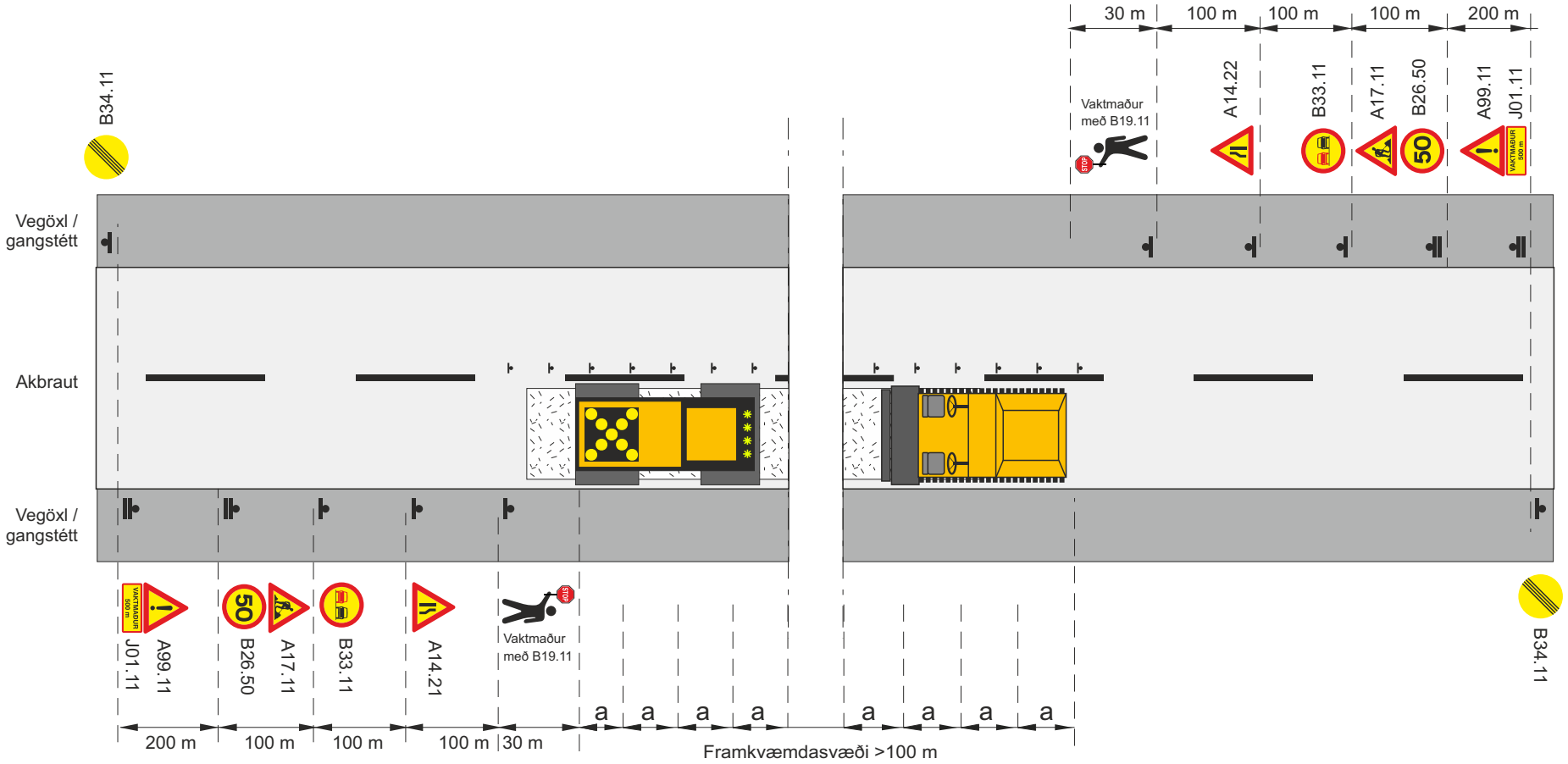

Framkvæmdasvæði

Staðsetning merkis

Ljósakross á valtara

Vaktmaður
með B19.11

V_t Leyfilegur hámarkshraði framhjá framkvæmdasvæði

V_h Leyfilegur hámarkshraði að framkvæmdasvæði

Samsíða létt vörn, gátskildir (a ≤6 m)

Merking á tveggja akreina vegi				
Vinna á annari akbraut				
Malbikun í akstursstefnu umferðar, umferð stjórnað af vaktmönnum				
Vh = 60-70 km/klst			Vt ≤ 50 km/klst	
Vegagerðin / Reykjavíkurborg	Feb. 2018	Teikning nr. 3.5.3.3		Útgáfa 11

Efnisyfirlit

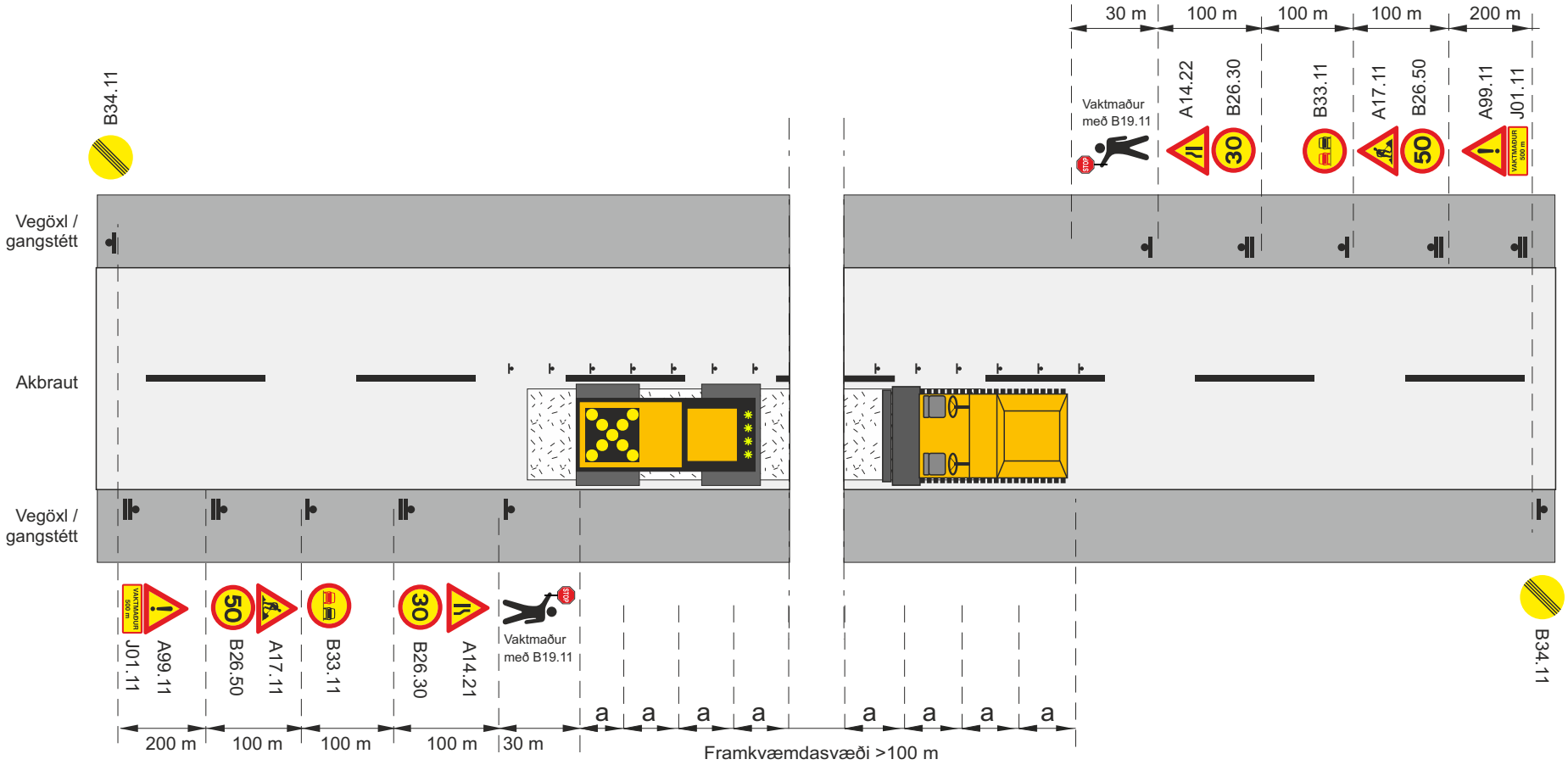

Framkvæmdasvæði

Staðsetning merkis

Ljósakross á valtara

Vaktmaður
með B19.11

V_t Leyfilegur hámarkshraði framhjá framkvæmdasvæði

V_h Leyfilegur hámarkshraði að framkvæmdasvæði

Samsíða létt vörn, gátskildir (a ≤6 m)

Merking á tveggja akreina vegi			
Vinna á annari akbraut			
Malbikun í akstursstefnu umferðar, umferð stjórnað af vaktmönnum			
Vh = 60-70 km/klst		Vt ≤ 30 km/klst	
Vegagerðin / Reykjavíkurborg	Feb. 2018	Teikning nr. 3.5.3.4	Útgáfa 11

Efnisyfirlit

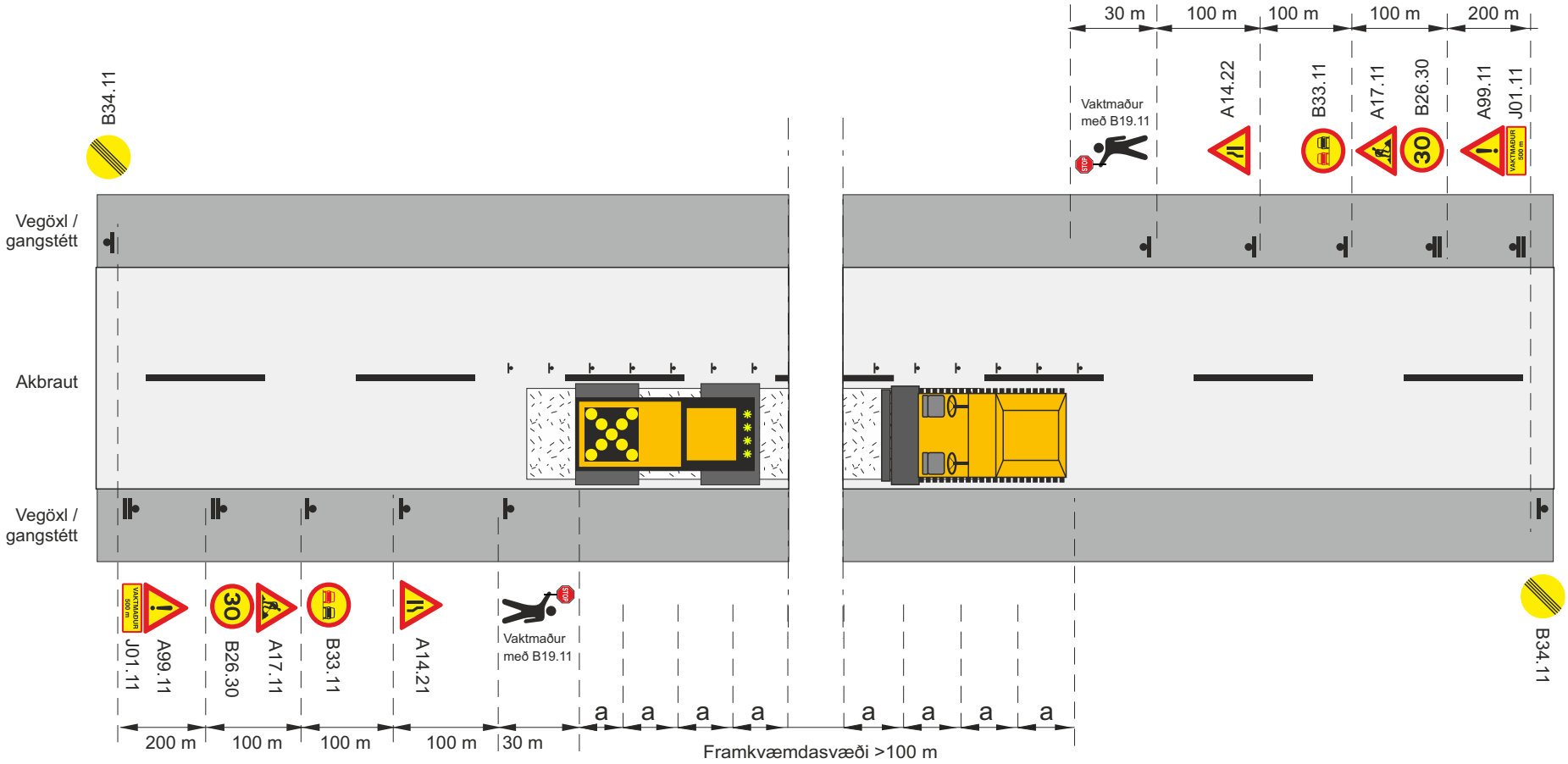

Framkvæmdasvæði

Staðsetning merkis

Ljósakross á valtara

Vaktmaður
með B19.11

V_t Leyfilegur hámarkshraði framhjá framkvæmdasvæði

V_h Leyfilegur hámarkshraði að framkvæmdasvæði

Samsíða létt vörn, gátskildir (a ≤6 m)

Merking á tveggja akreina vegi				
Vinna á annari akbraut				
Malbikun í akstursstefnu umferðar, umferð stjórnað af vaktmönnum				
Vh = 30-50 km/klst			Vt ≤ 30 km/klst	
Vegagerðin / Reykjavíkurborg	Feb. 2018	Teikning nr. 3.5.3.5		Útgáfa 11

Efnisyfirlit

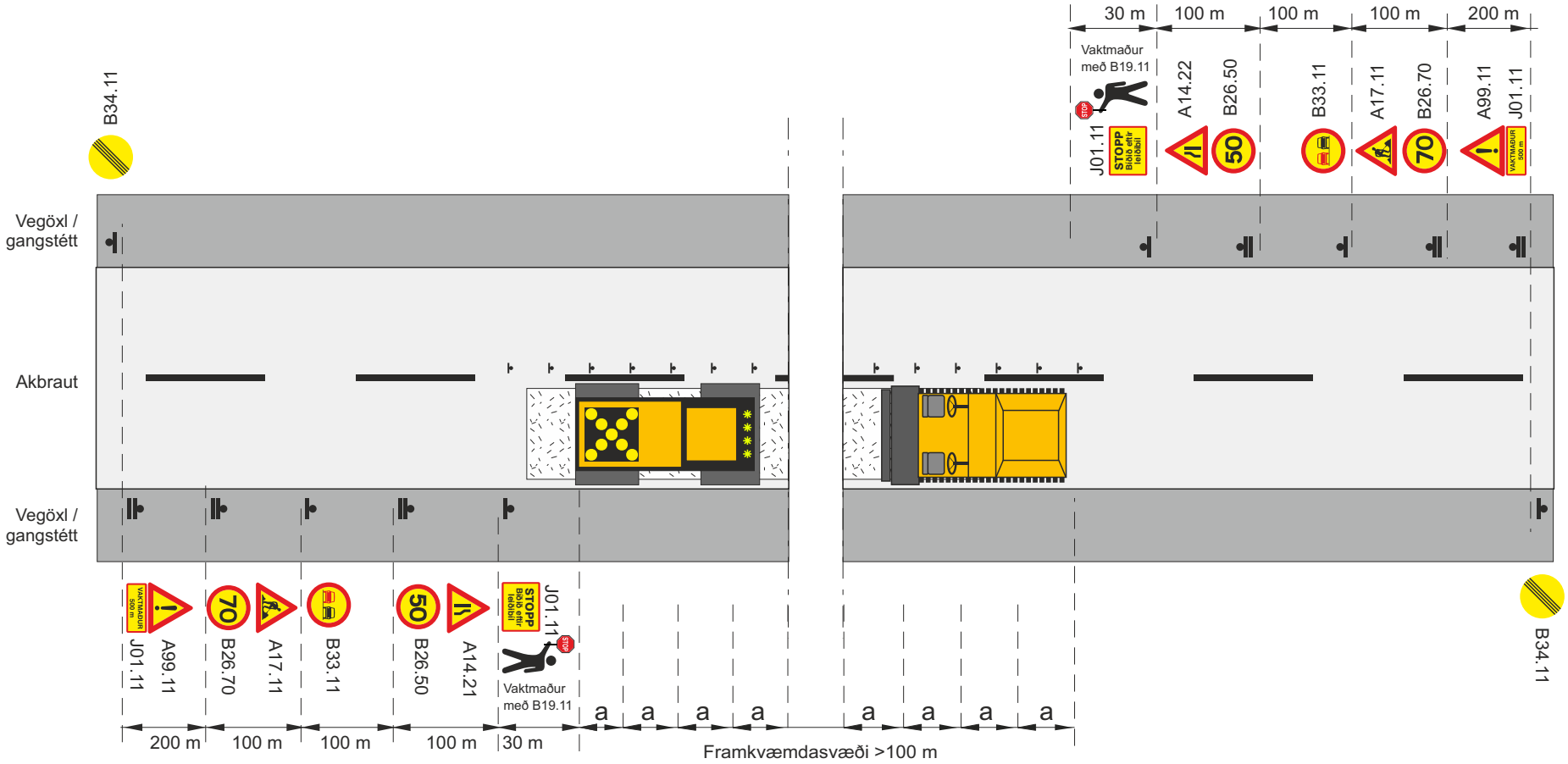

Framkvæmdasvæði

Staðsetning merkis

Ljósakross á valtara

Vaktmaður með B19.11

V_t Leyfilegur hámarkshraði framhjá framkvæmdasvæði

V_h Leyfilegur hámarkshraði að framkvæmdasvæði

Samsíða létt vörn, gátskildir (a ≤6 m)

STOPP Biðið eftir leiðibíl J01.11

Merking á tveggja akreina vegi				
Vinna á annari akbraut				
Malbikun í aksturstefnu umferðar, umferð stjórnað af vaktmönnum og leiðibíl				
Vh = 80-90 km/klst		Vt ≤ 50 km/klst		
Vegagerðin / Reykjavíkurborg	Feb. 2018	Teikning nr. 3.5.3.6		Útgáfa 11

Efnisyfirlit

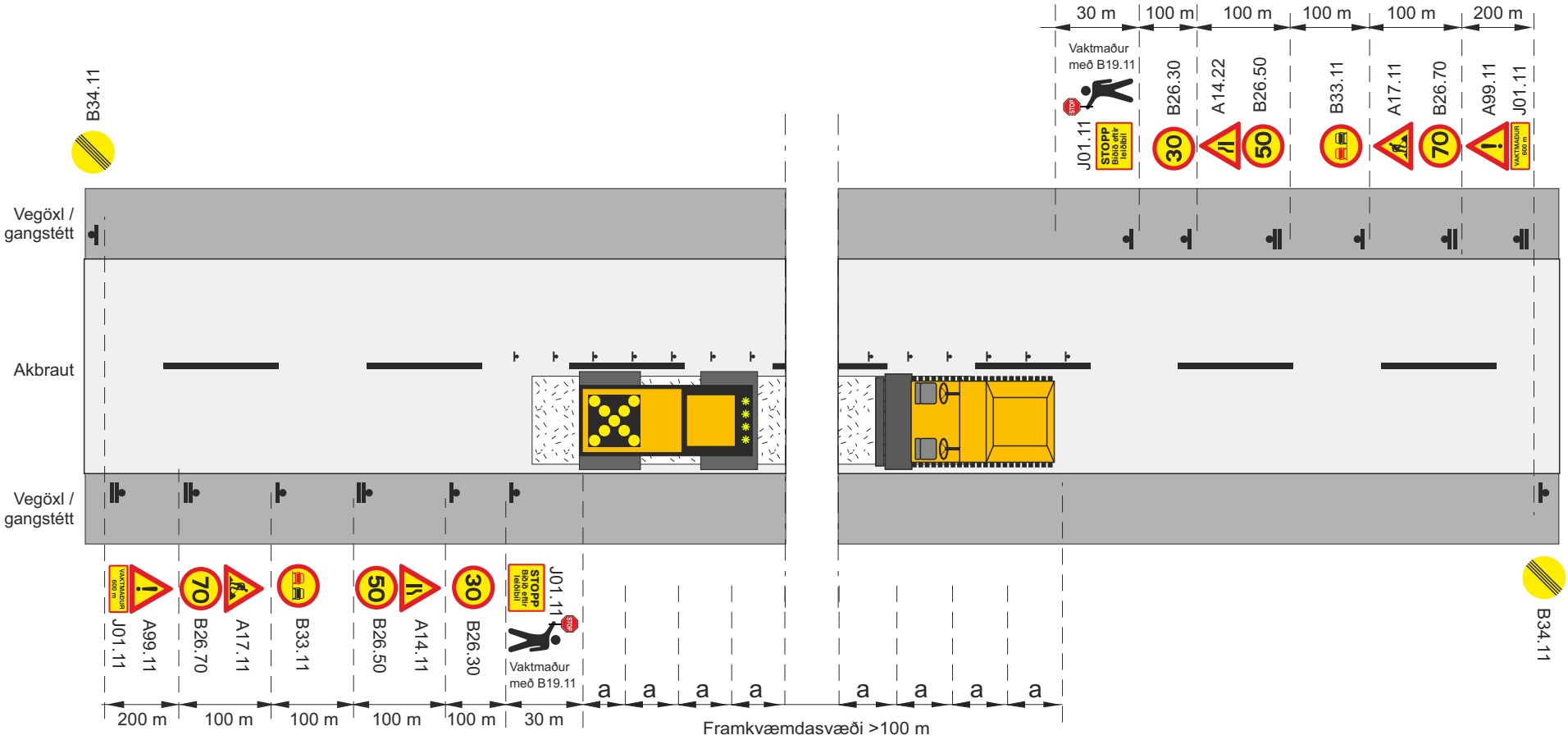

Framkvæmdasvæði

Staðsetning merkis

Ljósakross á valtara

Vaktmaður
með B19.11

V_t Leyfilegur hámarkshraði framhjá framkvæmdasvæði

V_h Leyfilegur hámarkshraði að framkvæmdasvæði

Samsíða létt vörn, gátskildir (a ≤6 m)

STOPP Bíðið eftir leiðibíl J01.11

Merking á tveggja akreina vegi			
Vinna á annari akbraut			
Malbikun í akstursstefnu umferðar, umferð stjórnað af vaktmönnum og leiðibíl			
Vh = 80-90 km/klst		Vt ≤ 30 km/klst	
Vegagerðin / Reykjavíkurborg	Feb. 2018	Teikning nr. 3.5.3.7	Útgáfa 11

Efnisyfirlit

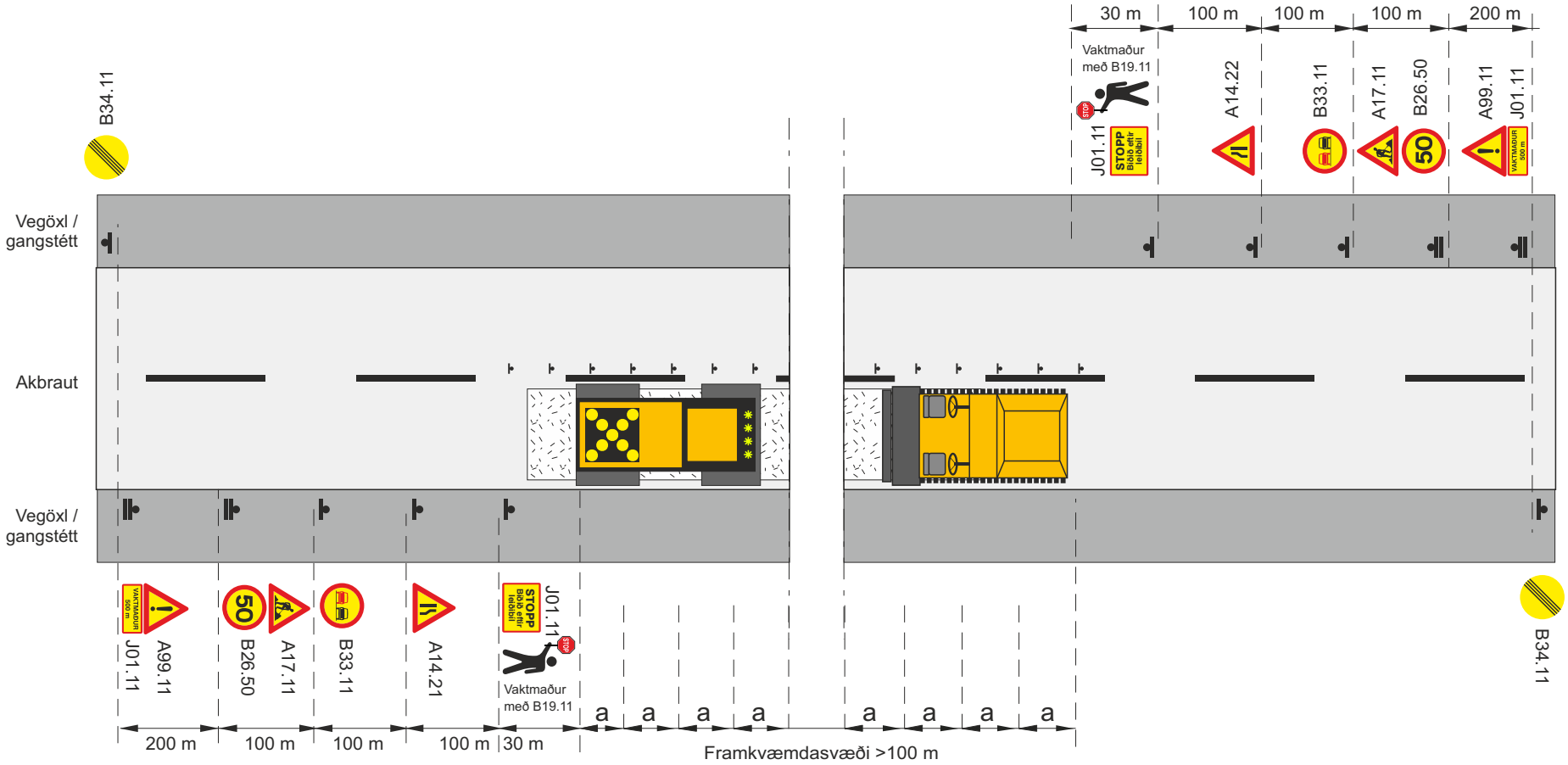

Framkvæmdasvæði

Staðsetning merkis

Ljósakross á valtara

Vaktmaður
með B19.11

V_t Leyfilegur hámarkshraði framhjá framkvæmdasvæði

V_h Leyfilegur hámarkshraði að framkvæmdasvæði

Samsíða létt vörn, gátskildir (a ≤6 m)

STOPP Biðið eftir leiðibíl J01.11

Merking á tveggja akreina vegi				
Vinna á annari akbraut				
Malbikun í aksturstefnu umferðar, umferð stjórnað af vaktmönnum og leiðibíl				
Vh = 60-70 km/klst		Vt ≤ 50 km/klst		
Vegagerðin / Reykjavíkurborg	Feb. 2018	Teikning nr. 3.5.3.8		Útgáfa 11

Efnisyfirlit

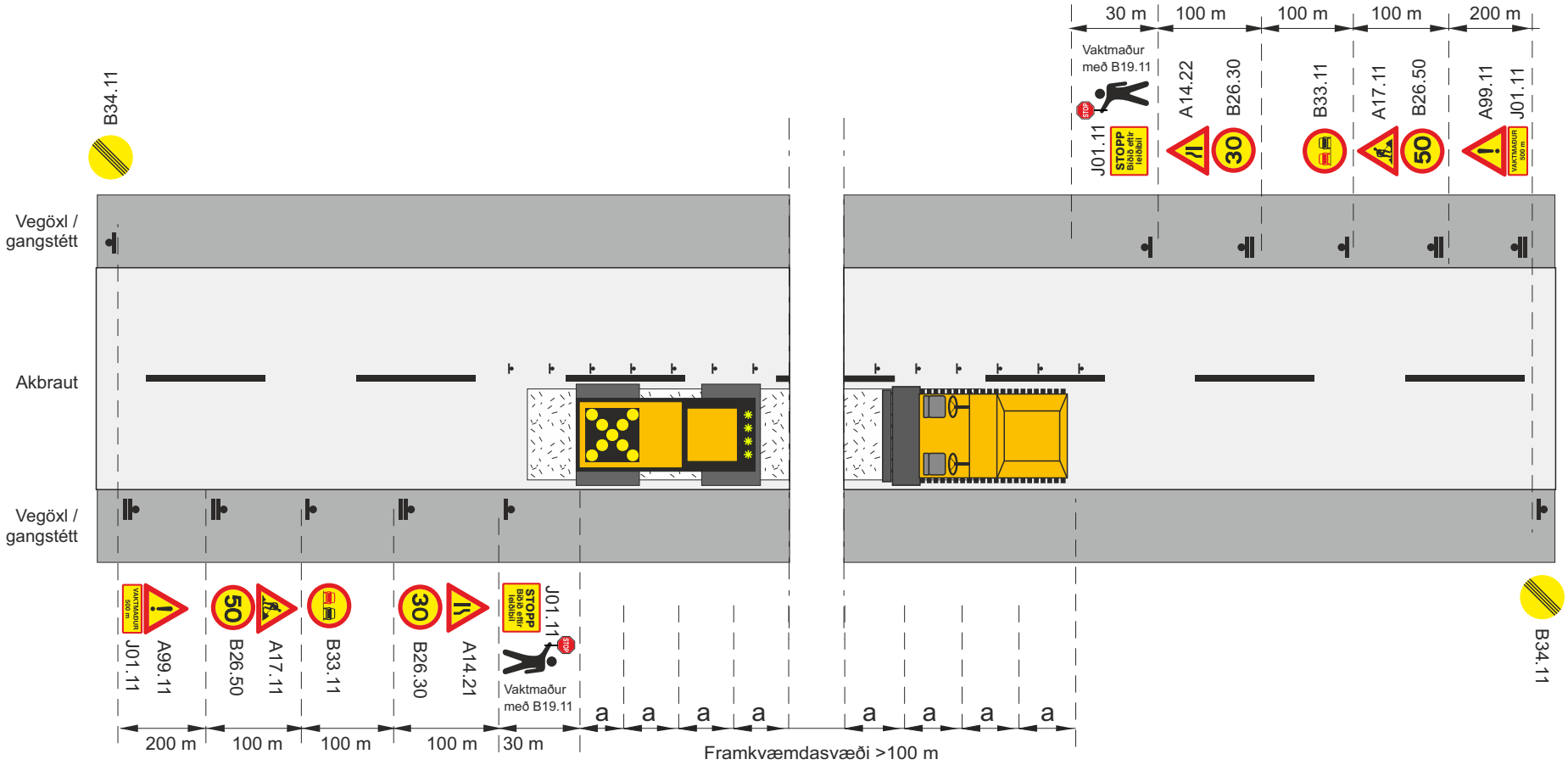

Framkvæmdasvæði

Staðsetning merkis

Ljósakross á valtara

Vaktmaður
með B19.11

V_t Leyfilegur hámarkshraði framhjá framkvæmdasvæði

V_h Leyfilegur hámarkshraði að framkvæmdasvæði

Samsíða létt vörn, gátskildir (a ≤6 m)

STOPP Biðið eftir leiðibíl J01.11

Merking á tveggja akreina vegi				
Vinna á annari akbraut				
Malbikun í aksturstefnu umferðar, umferð stjórnað af vaktmönnum og leiðibíl				
Vh = 60-70 km/klst		Vt ≤ 30 km/klst		
Vegagerðin / Reykjavíkurborg	Feb. 2018	Teikning nr.	3.5.3.9	Útgáfa 11

Efnisyfirlit

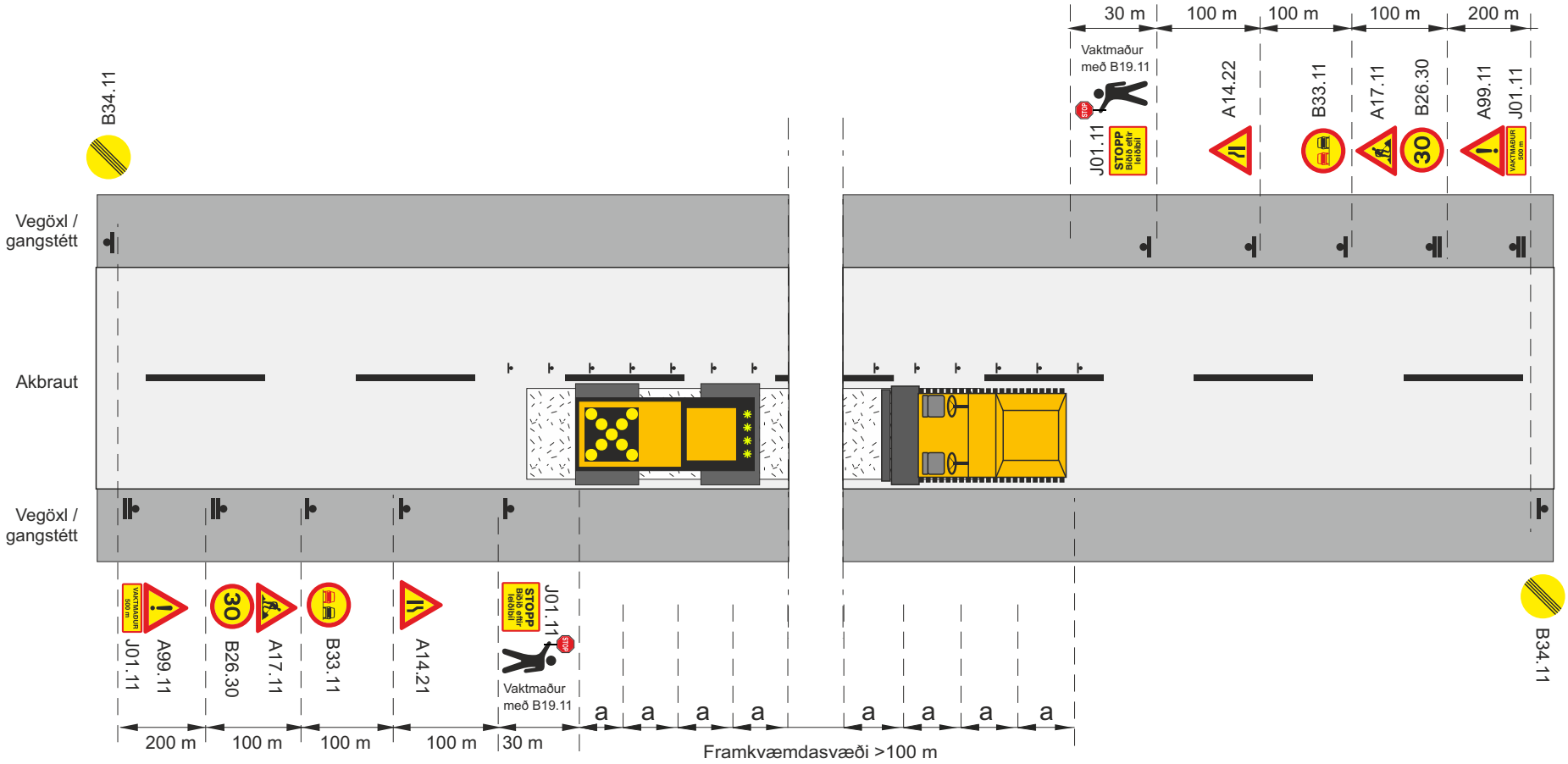

Framkvæmdasvæði

Staðsetning merkis

Ljósakross á valtara

Vaktmaður
með B19.11

V_t Leyfilegur hámarkshraði framhjá framkvæmdasvæði

V_h Leyfilegur hámarkshraði að framkvæmdasvæði

Samsíða létt vörn, gátskildir (a ≤6 m)

STOPP Bíðið eftir leiðibíl J01.11

Merking á tveggja akreina vegi				
Vinna á annari akbraut				
Malbikun í akstursstefnu umferðar, umferð stjórnað af vaktmönnum og leiðibíl				
Vh = 30-50 km/klst		Vt ≤ 30 km/klst		
Vegagerðin / Reykjavíkurborg	Feb. 2018	Teikning nr.	3.5.3.10	Útgáfa 11

Efnisyfirlit

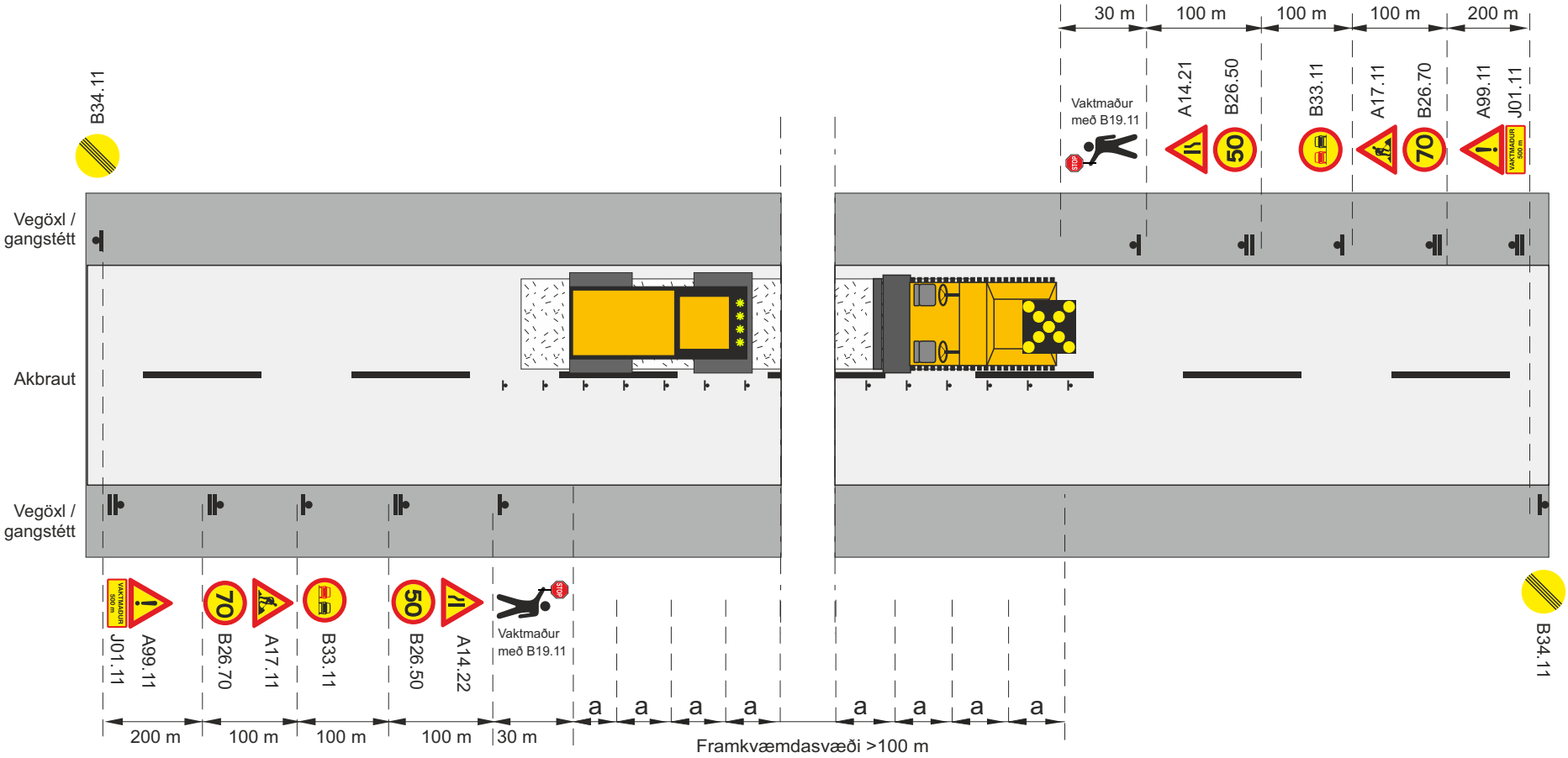

Framkvæmdasvæði

Staðsetning merkis

Ljósakross á valtara

Vaktmaður
með B19.11

V_t Leyfilegur hámarkshraði framhjá framkvæmdasvæði

V_h Leyfilegur hámarkshraði að framkvæmdasvæði

Samsíða létt vörn, gátskildir (a ≤6 m)

Merking á tveggja akreina vegi				
Vinna á annari akbraut				
Malbikun á móti akstursstefnu umferðar, umferð stjórnað af vaktmönnum				
Vh = 80-90 km/klst			Vt ≤ 50 km/klst	
Vegagerðin / Reykjavíkurborg	Feb. 2018	Teikning nr. 3.5.4.1		Útgáfa 11

Efnisyfirlit

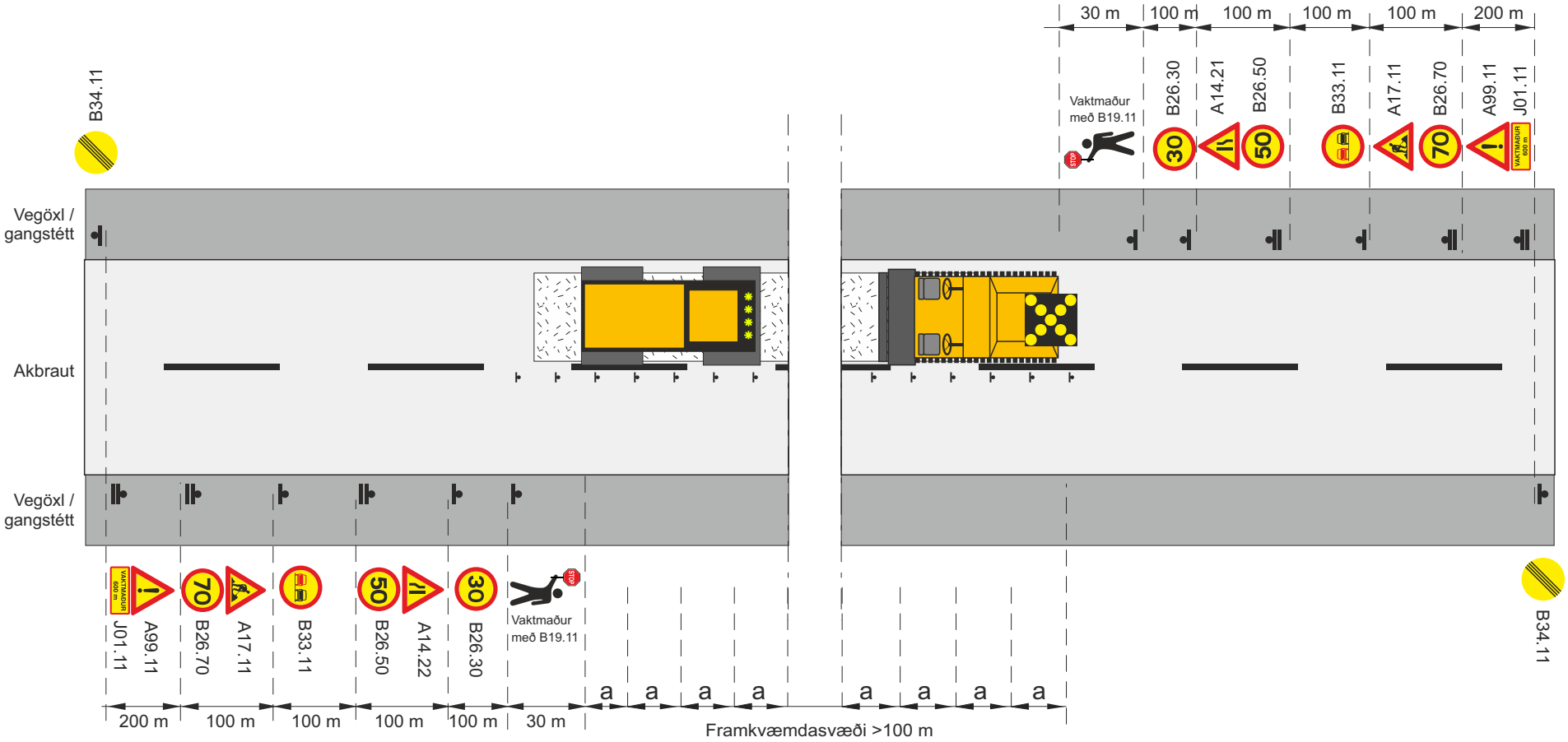

Framkvæmdasvæði

Staðsetning merkis

Ljósakross á valtara

Vaktmaður
með B19.11

V_t Leyfilegur hámarkshraði framhjá framkvæmdasvæði

V_h Leyfilegur hámarkshraði að framkvæmdasvæði

Samsíða létt vörn, gátskildir (a ≤6 m)

Merking á tveggja akreina vegi				
Vinna á annari akbraut				
Malbikun á móti akstursstefnu umferðar, umferð stjórnað af vaktmönnum				
Vh = 80-90 km/klst			Vt ≤ 30 km/klst	
Vegagerðin / Reykjavíkurborg	Feb. 2018	Teikning nr. 3.5.4.2		Útgáfa 11

Efnisyfirlit

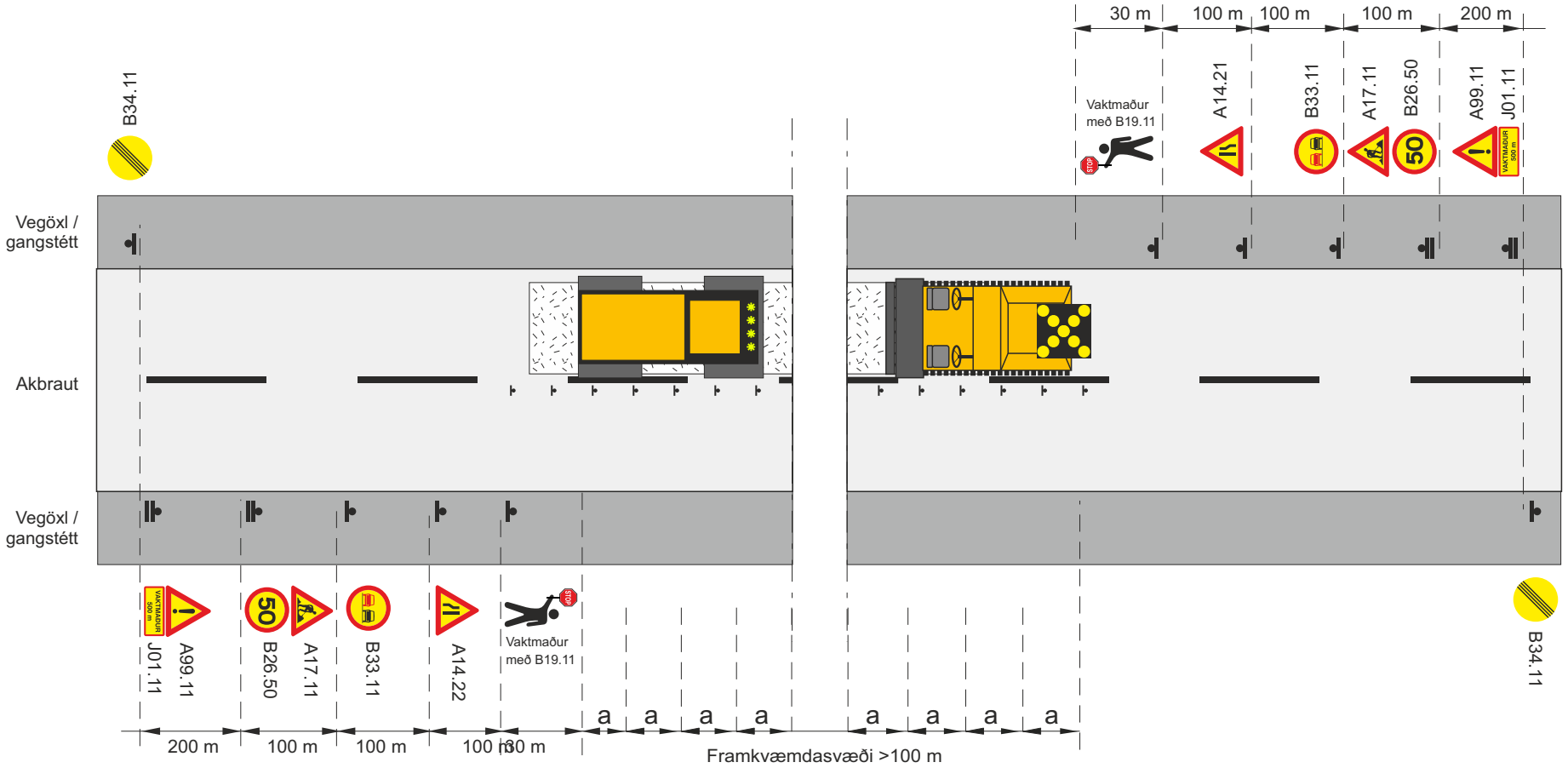

Framkvæmdasvæði

Staðsetning merkis

Ljósakross á valtara

Vaktmaður
með B19.11

V_t Leyfilegur hámarkshraði framhjá framkvæmdasvæði

V_h Leyfilegur hámarkshraði að framkvæmdasvæði

Samsíða létt vörn, gátskildir (a ≤6 m)

Merking á tveggja akreina vegi				
Vinna á annari akbraut				
Malbikun á móti akstursstefnu umferðar, umferð stjórnað af vaktmönnum				
Vh = 60-70 km/klst			Vt ≤ 50 km/klst	
Vegagerðin / Reykjavíkurborg	Feb. 2018	Teikning nr. 3.5.4.3		Útgáfa 11

Efnisyfirlit

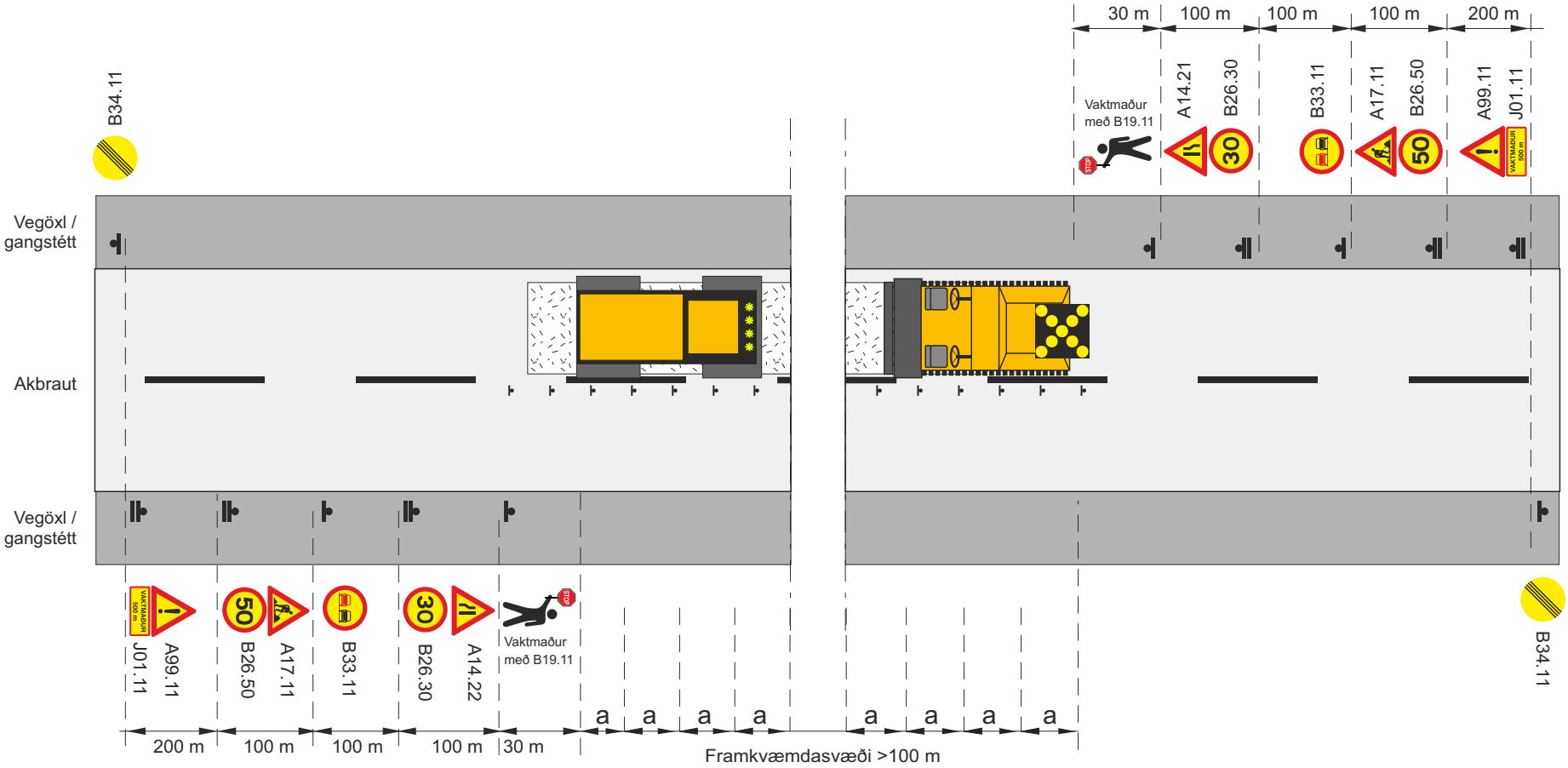

Framkvæmdasvæði

Staðsetning merkis

Ljósakross á valtara

Vaktmaður
með B19.11

V_t Leyfilegur hámarkshraði framhjá framkvæmdasvæði

V_h Leyfilegur hámarkshraði að framkvæmdasvæði

Samsíða létt vörn, gátskildir (a ≤6 m)

Merking á tveggja akreina vegi				
Vinna á annari akbraut				
Malbikun á móti akstursstefnu umferðar, umferð stjórnað af vaktmönnum				
Vh = 60-70 km/klst			Vt ≤ 30 km/klst	
Vegagerðin / Reykjavíkurborg	Feb. 2018	Teikning nr. 3.5.4.4		Útgáfa 11

Efnisyfirlit

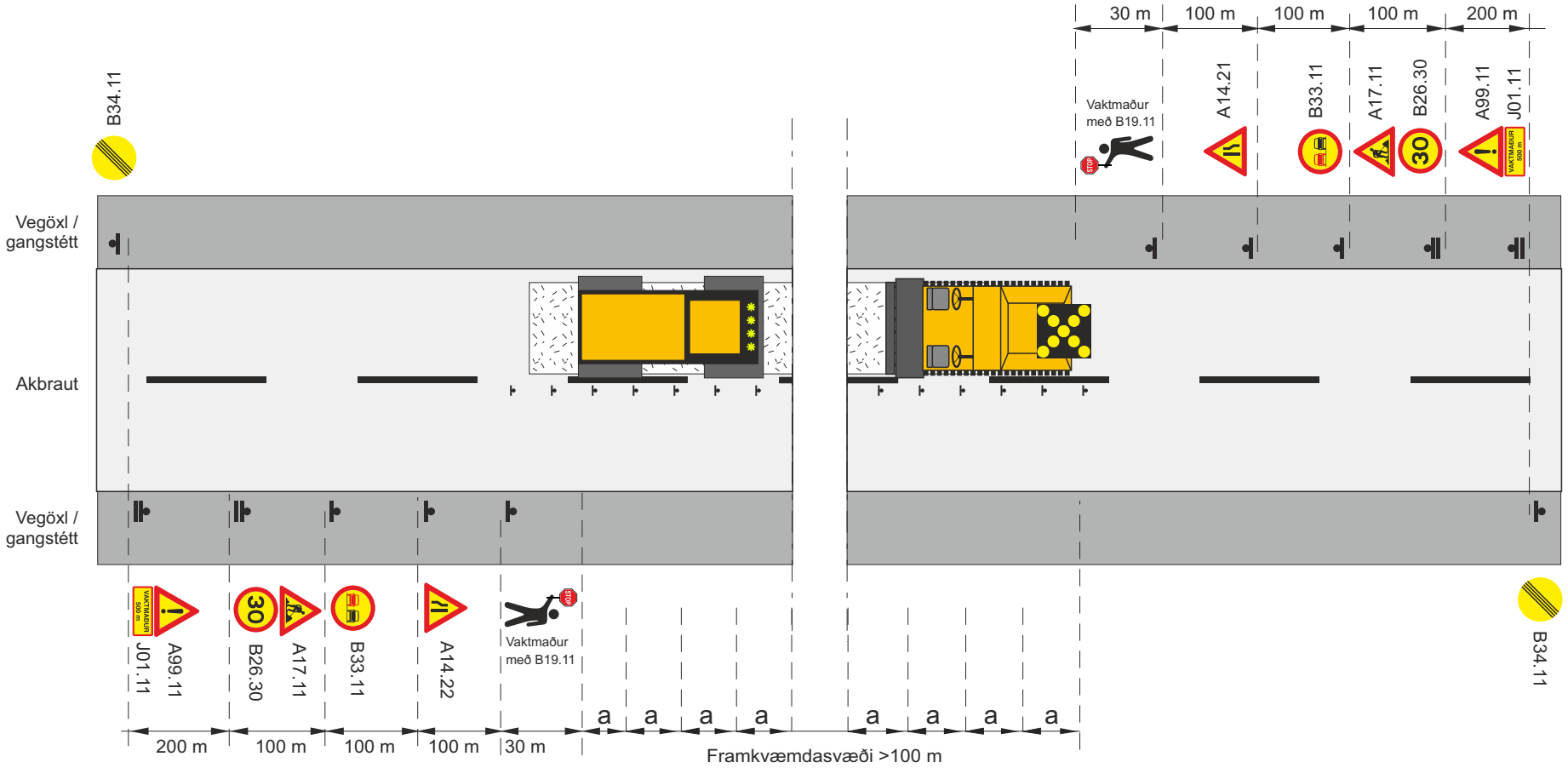

Framkvæmdasvæði

Staðsetning merkis

Ljósakross á valtara

Vaktmaður
með B19.11

V_t Leyfilegur hámarkshraði framhjá framkvæmdasvæði

V_h Leyfilegur hámarkshraði að framkvæmdasvæði

Samsíða létt vörn, gátskildir (a ≤6 m)

Merking á tveggja akreina vegi				
Vinna á annari akbraut				
Malbikun á móti akstursstefnu umferðar, umferð stjórnað af vaktmönnum				
Vh = 30-50 km/klst			Vt ≤ 30 km/klst	
Vegagerðin / Reykjavíkurborg	Feb. 2018	Teikning nr. 3.5.4.5		Útgáfa 11

Efnisyfirlit

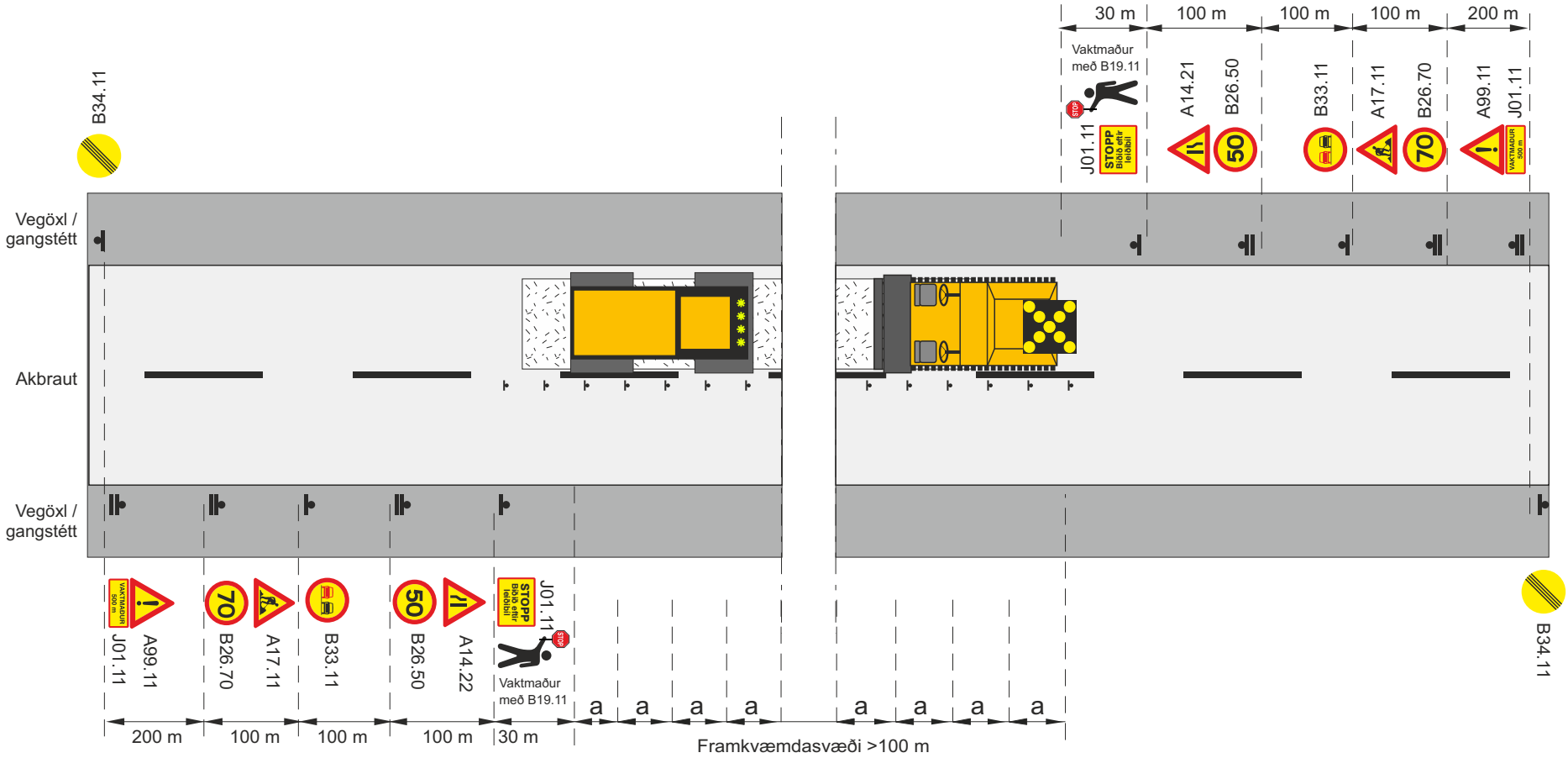

Framkvæmdasvæði

Staðsetning merkis

Ljósakross á valtara

Vaktmaður
með B19.11

V_t Leyfilegur hámarkshraði framhjá framkvæmdasvæði

V_h Leyfilegur hámarkshraði að framkvæmdasvæði

Samsíða létt vörn, gátskildir (a ≤6 m)

STOPP Bíðið eftir leiðibíl J01.11

Merking á tveggja akreina vegi				
Vinna á annari akbraut				
Malbikun á móti akstursstefnu umferðar, umferð stjórnað af vaktmönnum og leiðibíl				
Vh = 80-90 km/klst			Vt ≤ 50 km/klst	
Vegagerðin / Reykjavíkurborg	Feb. 2018	Teikning nr. 3.5.4.6		Útgáfa 11

Efnisyfirlit

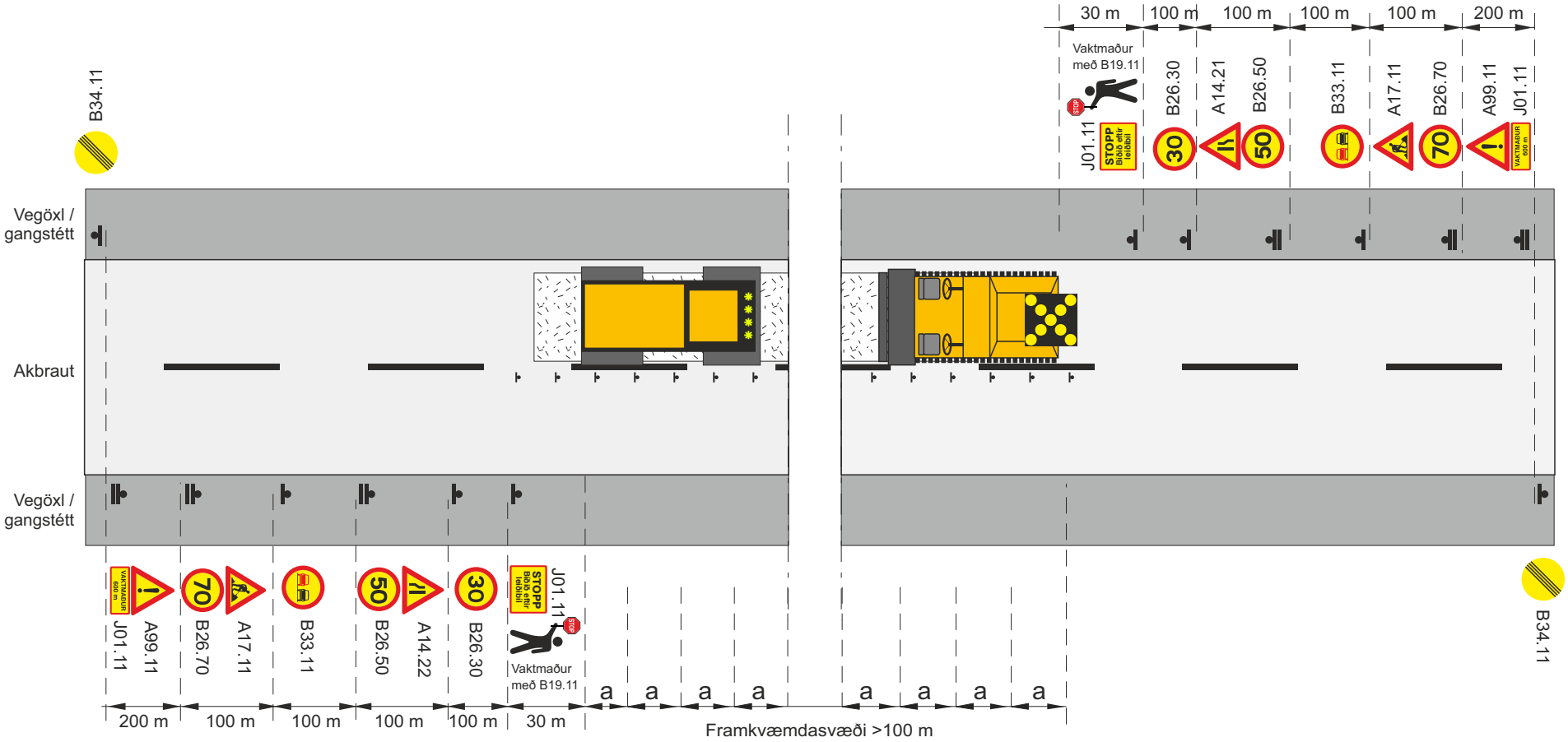

Framkvæmdasvæði

Staðsetning merkis

Ljósakross á valtara

Vaktmaður
með B19.11

V_t Leyfilegur hámarkshraði framhjá framkvæmdasvæði

V_h Leyfilegur hámarkshraði að framkvæmdasvæði

Samsíða létt vörn, gátskildir (a ≤6 m)

STOPP Bíðið eftir leiðibíl J01.11

Merking á tveggja akreina vegi				
Vinna á annari akbraut				
Malbikun á móti akstursstefnu umferðar, umferð stjórnað af vaktmönnum og leiðibíl				
Vh = 80-90 km/klst			Vt ≤ 30 km/klst	
Vegagerðin / Reykjavíkurborg	Feb. 2018	Teikning nr. 3.5.4.7		Útgáfa 11

Efnisyfirlit

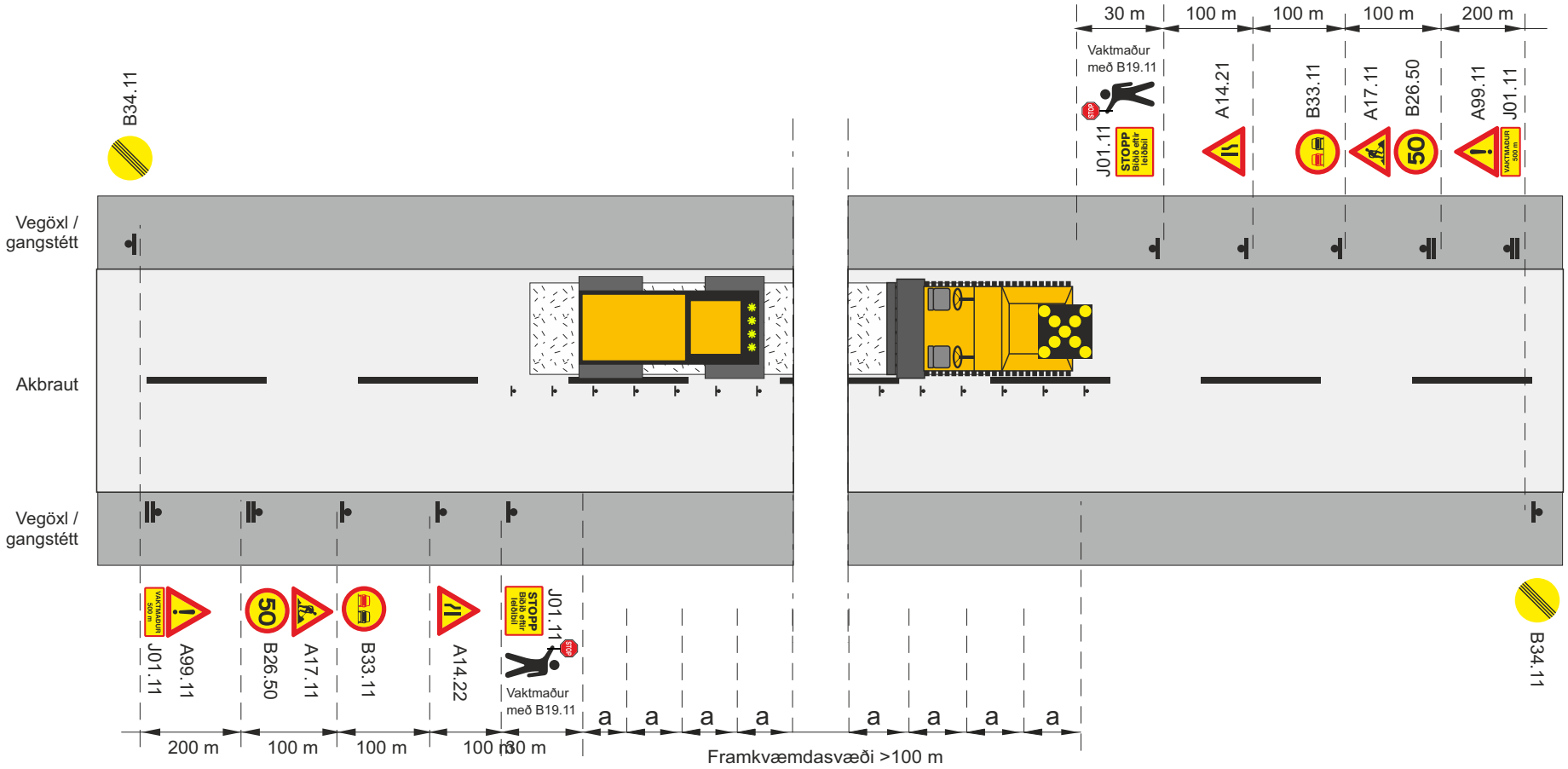

Framkvæmdasvæði

Staðsetning merkis

Ljósakross á valtara

Vaktmaður
með B19.11

V_t Leyfilegur hámarkshraði framhjá framkvæmdasvæði

V_h Leyfilegur hámarkshraði að framkvæmdasvæði

Samsíða létt vörn, gátskildir (a ≤6 m)

STOPP
Bíðið eftir
leiðibíl
J01.11

Merking á tveggja akreina vegi			
Vinna á annari akbraut			
Malbikun á móti akstursstefnu umferðar, umferð stjórnað af vaktmönnum og leiðibíl			
Vh = 60-70 km/klst		Vt ≤ 50 km/klst	
Vegagerðin / Reykjavíkurborg	Feb. 2018	Teikning nr. 3.5.4.8	Útgáfa 11

Efnisyfirlit

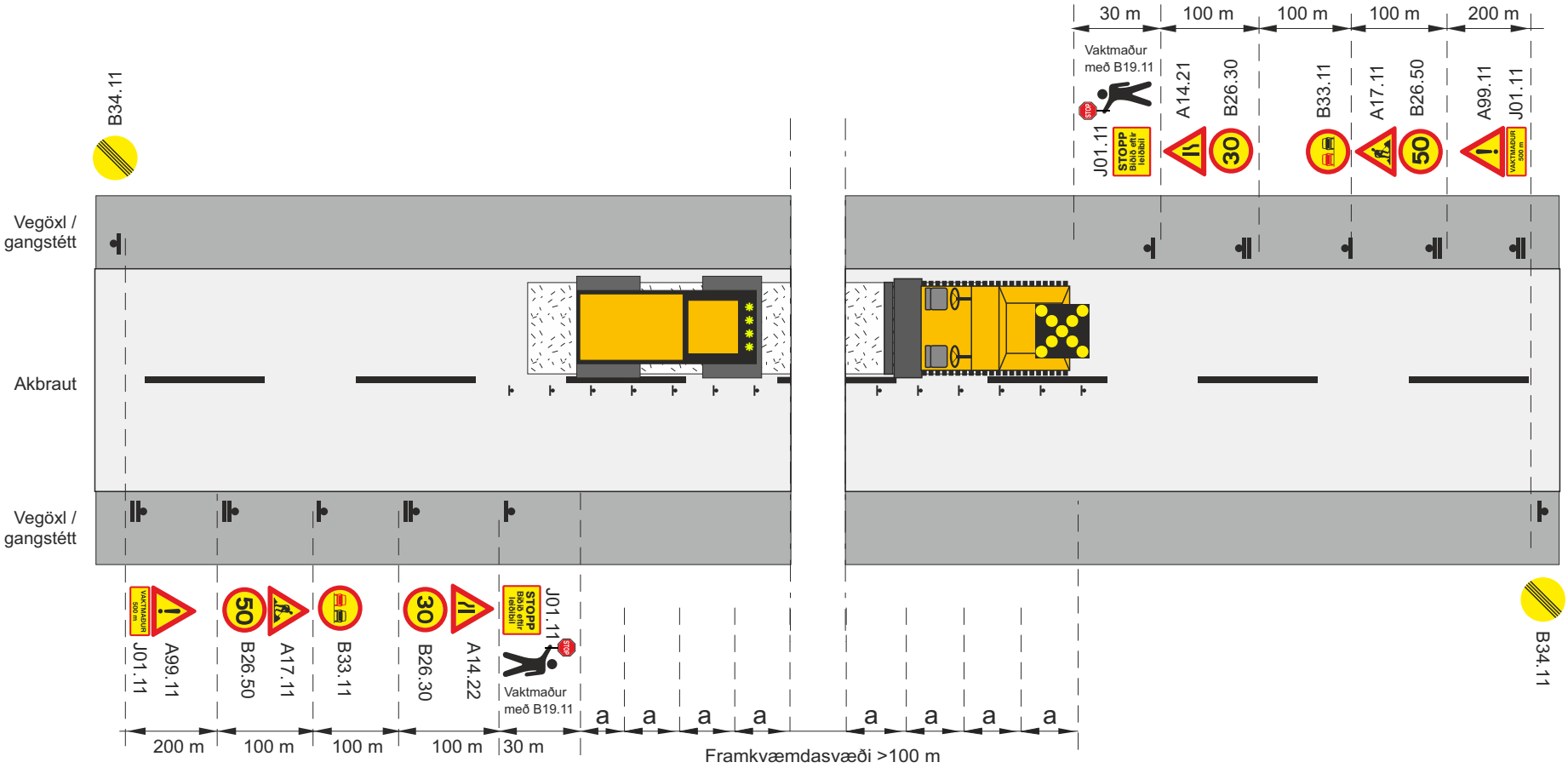

Framkvæmdasvæði

Staðsetning merkis

Ljósakross á valtara

Vaktmaður
með B19.11

V_t Leyfilegur hámarkshraði framhjá framkvæmdasvæði

V_h Leyfilegur hámarkshraði að framkvæmdasvæði

Samsíða létt vörn, gátskildir (a ≤6 m)

STOPP Biðið eftir leiðibíl J01.11

Merking á tveggja akreina vegi				
Vinna á annari akbraut				
Malbikun á móti akstursstefnu umferðar, umferð stjórnað af vaktmönnum og leiðibíl				
Vh = 60-70 km/klst			Vt ≤ 30 km/klst	
Vegagerðin / Reykjavíkurborg	Feb. 2018	Teikning nr. 3.5.4.9		Útgáfa 11

Efnisyfirlit

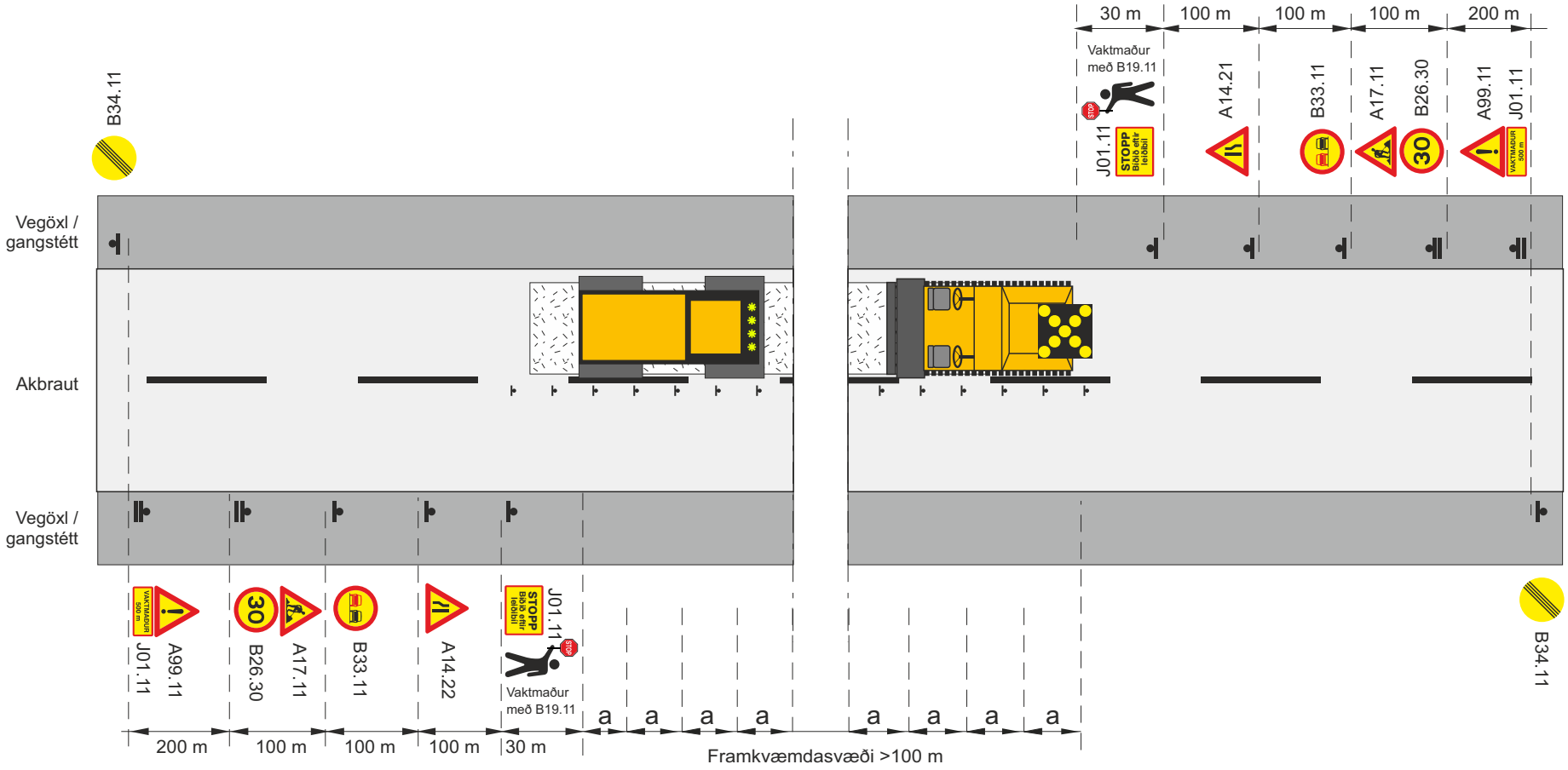

Framkvæmdasvæði

Staðsetning merkis

Ljósakross á valtara

Vaktmaður
með B19.11

V_t Leyfilegur hámarkshraði framhjá framkvæmdasvæði

V_h Leyfilegur hámarkshraði að framkvæmdasvæði

Samsíða létt vörn, gátskildir (a ≤6 m)

STOPP Biðið eftir leiðibíl J01.11

Merking á tveggja akreina vegi				
Vinna á annari akbraut				
Malbikun á móti akstursstefnu umferðar, umferð stjórnað af vaktmönnum og leiðibíl				
Vh = 30-50 km/klst		Vt ≤ 30 km/klst		
Vegagerðin / Reykjavíkurborg	Feb. 2018	Teikning nr.	3.5.4.10	Útgáfa 11

Efnisyfirlit

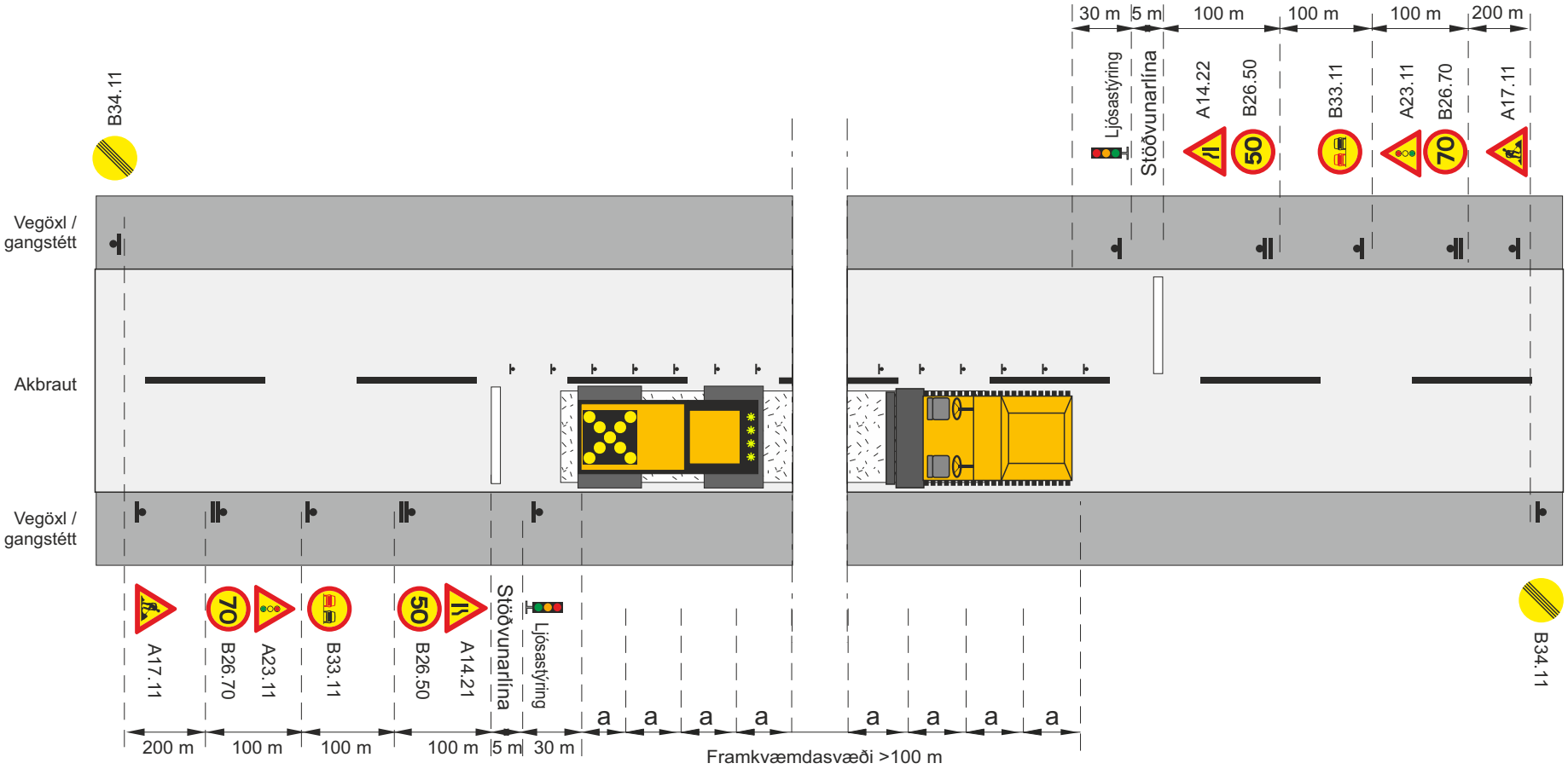

Framkvæmdasvæði

Staðsetning merkis

Ljósakross á valtara

Umferðarljós

V_t Leyfilegur hámarkshraði framhjá framkvæmdasvæði

V_h Leyfilegur hámarkshraði að framkvæmdasvæði

Samsíða létt vörn, gátskildir (a ≤6 m)

Merking á tveggja akreina vegi				
Vinna á annari akbraut				
Malbikun í akstursstefnu umferðar, umferð ljósastýrð				
Vh = 80-90 km/klst			Vt ≤ 50 km/klst	
Vegagerðin / Reykjavíkurborg	Feb. 2018	Teikning nr. 3.5.5.1		Útgáfa 11

Efnisyfirlit

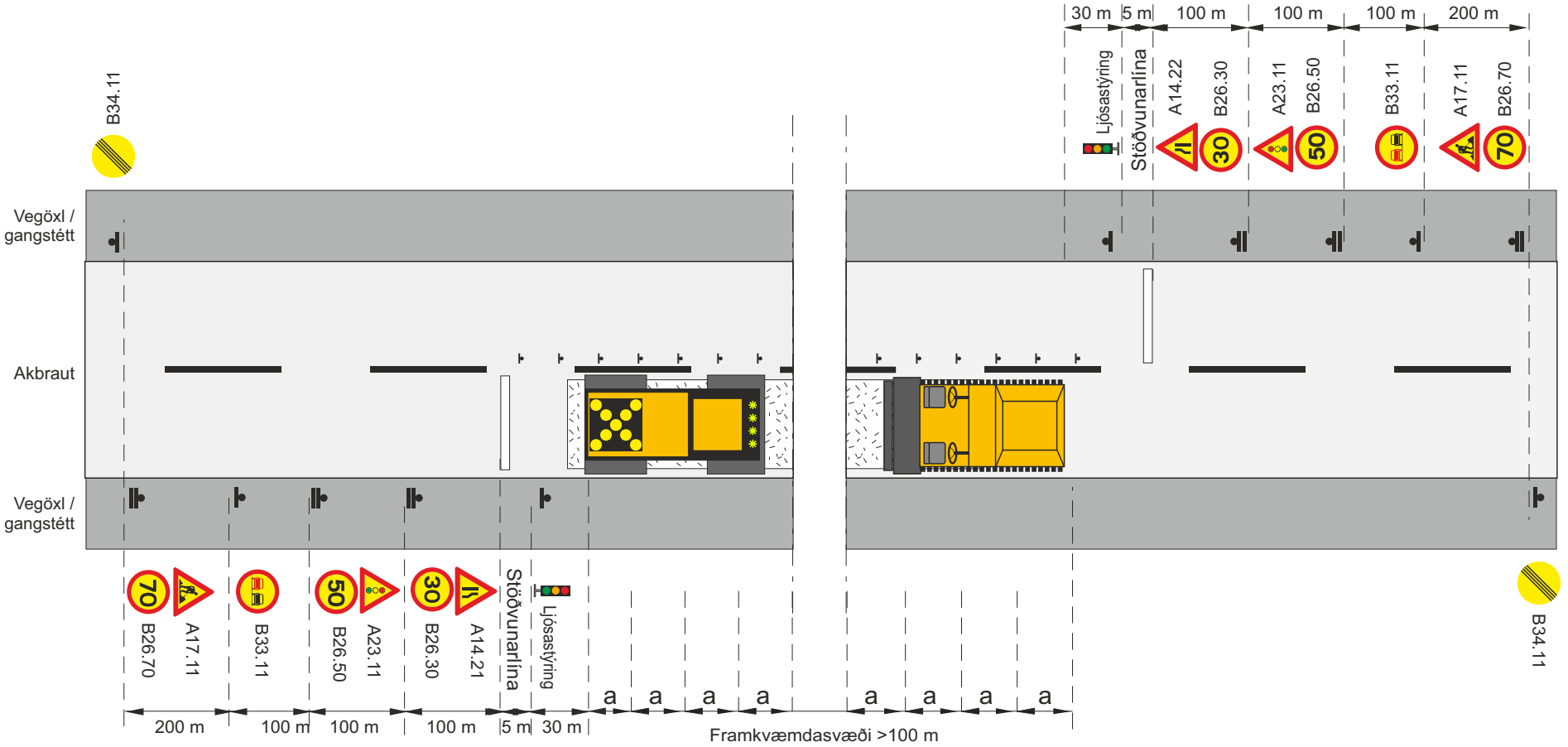

Framkvæmdasvæði

Staðsetning merkis

Ljósakross á valtara

Umferðarljós

V_t Leyfilegur hámarkshraði framhjá framkvæmdasvæði

V_h Leyfilegur hámarkshraði að framkvæmdasvæði

Samsíða létt vörn, gátskildir (a ≤6 m)

Merking á tveggja akreina vegi			
Vinna á annari akbraut			
Malbikun í akstursstefnu umferðar, umferð ljósastýrð			
Vh = 80-90 km/klst		Vt ≤ 30 km/klst	
Vegagerðin / Reykjavíkurborg	Feb. 2018	Teikning nr. 3.5.5.2	Útgáfa 11

Efnisyfirlit

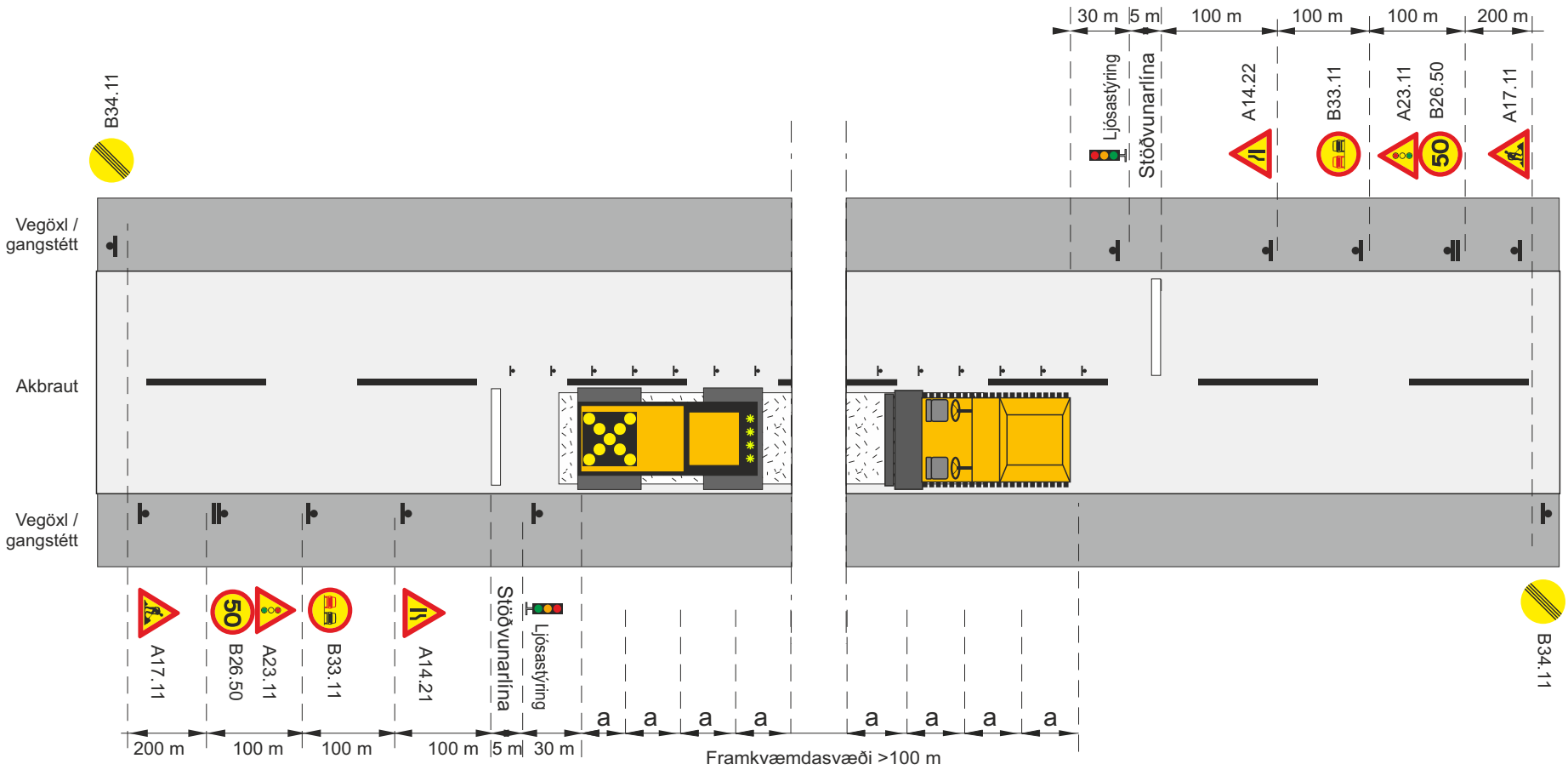

Framkvæmdasvæði

Staðsetning merkis

Ljósakross á valtara

Umferðarljós

V_t Leyfilegur hámarkshraði framhjá framkvæmdasvæði

V_h Leyfilegur hámarkshraði að framkvæmdasvæði

Samsíða létt vörn, gátskildir (a ≤6 m)

Merking á tveggja akreina vegi			
Vinna á annari akbraut			
Malbikun í akstursstefnu umferðar, umferð ljósastýrð			
Vh = 60-70 km/klst		Vt ≤ 50 km/klst	
Vegagerðin / Reykjavíkurborg	Feb. 2018	Teikning nr. 3.5.5.3	Útgáfa 11

Efnisyfirlit

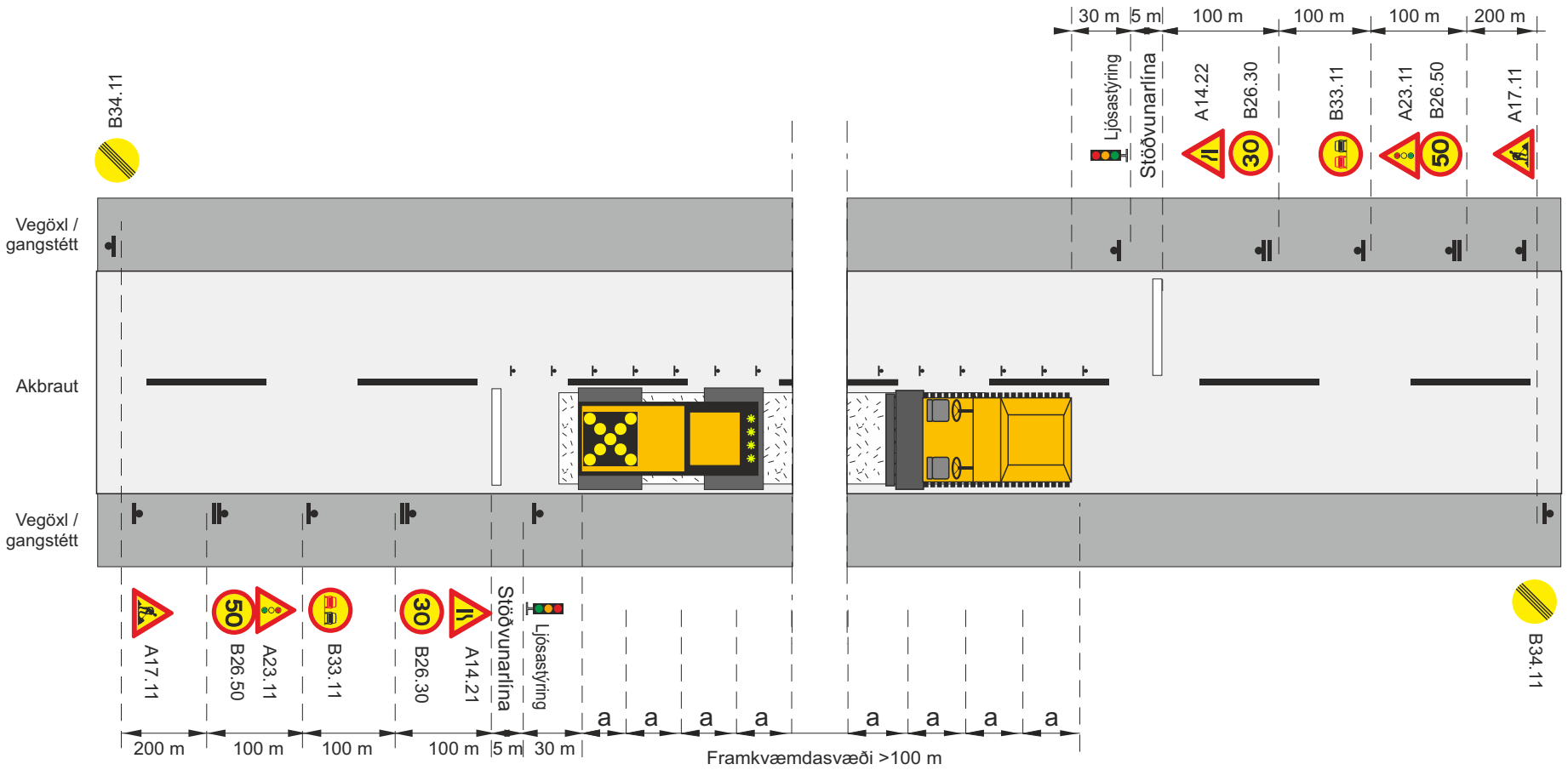

Framkvæmdasvæði

Staðsetning merkis

Ljósakross á valtara

Umferðarljós

V_t Leyfilegur hámarkshraði framhjá framkvæmdasvæði

V_h Leyfilegur hámarkshraði að framkvæmdasvæði

Samsíða létt vörn, gátskildir (a ≤6 m)

Merking á tveggja akreina vegi				
Vinna á annari akbraut				
Malbikun í akstursstefnu umferðar, umferð ljósastýrð				
Vh = 60-70 km/klst			Vt ≤ 30 km/klst	
Vegagerðin / Reykjavíkurborg	Feb. 2018	Teikning nr.	3.5.5.4	Útgáfa 11

Efnisyfirlit

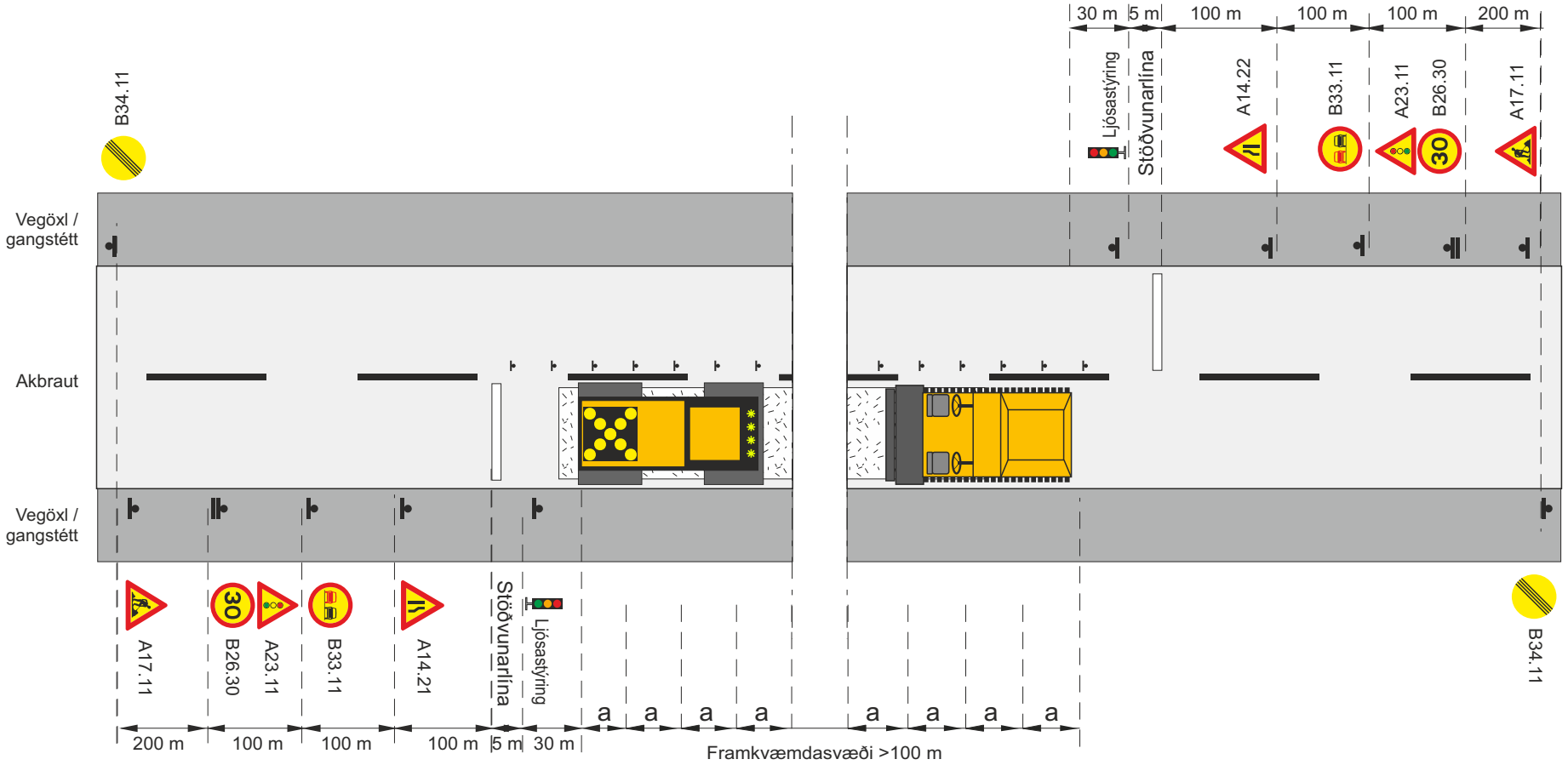

Framkvæmdasvæði

Staðsetning merkis

Ljósakross á valtara

Umferðarljós

V_t Leyfilegur hámarkshraði framhjá framkvæmdasvæði

V_h Leyfilegur hámarkshraði að framkvæmdasvæði

Samsíða létt vörn, gátskildir (a ≤6 m)

Merking á tveggja akreina vegi				
Vinna á annari akbraut				
Malbikun í akstursstefnu umferðar, umferð ljósastýrð				
Vh = 30-50 km/klst			Vt ≤ 30 km/klst	
Vegagerðin / Reykjavíkurborg	Feb. 2018	Teikning nr. 3.5.5.5		Útgáfa 11

Efnisyfirlit

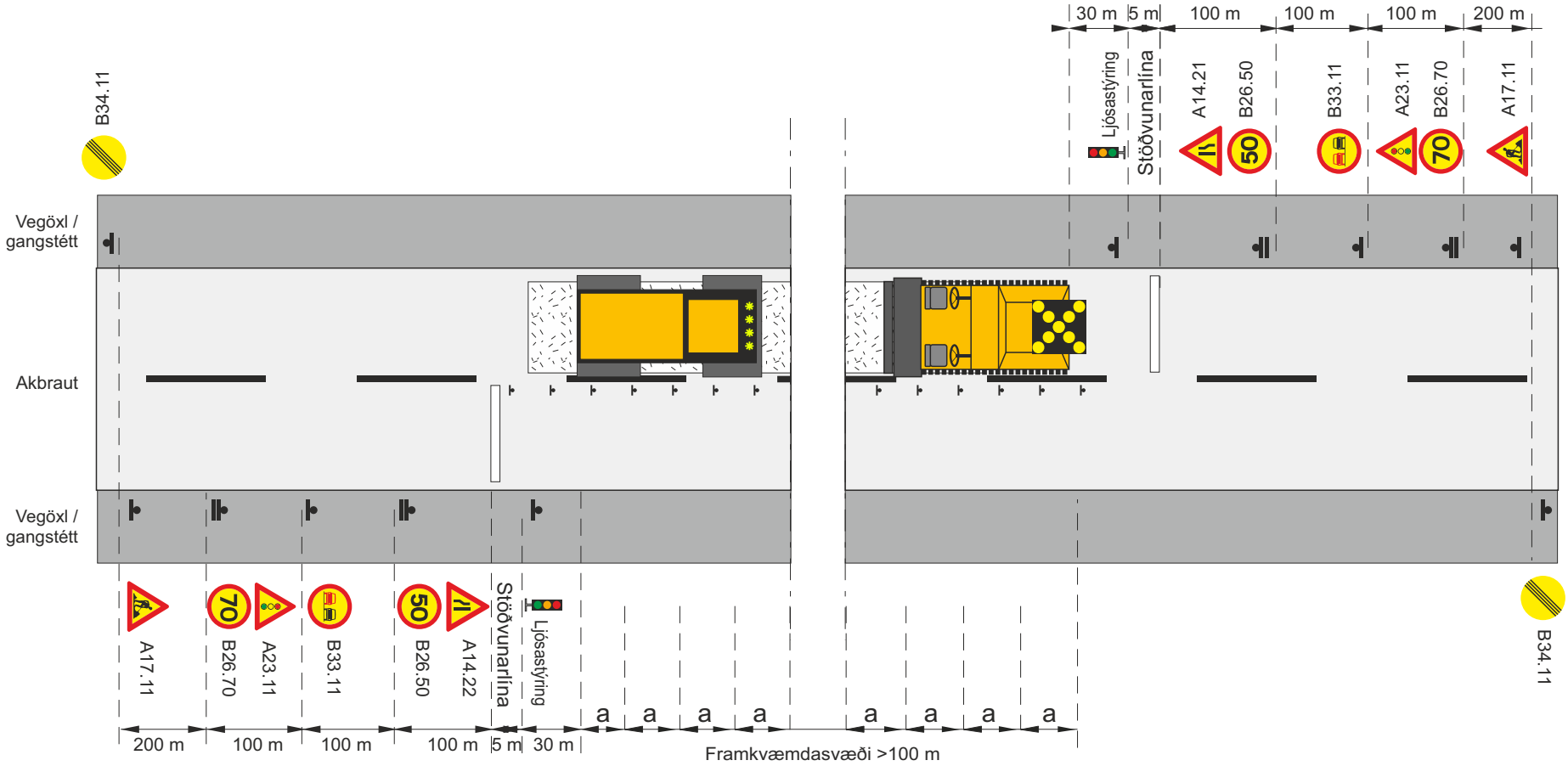

Framkvæmdasvæði

Staðsetning merkis

Ljósakross á valtara

Umferðarljós

V_t Leyfilegur hámarkshraði framhjá framkvæmdasvæði

V_h Leyfilegur hámarkshraði að framkvæmdasvæði

Samsíða létt vörn, gátskildir (a ≤6 m)

Merking á tveggja akreina vegi				
Vinna á annari akbraut				
Malbikun á móti akstursstefnu umferðar, umferð ljósastýrð				
Vh = 80-90 km/klst			Vt ≤ 50 km/klst	
VEGAGERÐIN Reykjavíkurborg	Feb. 2018	Teikning nr.	3.5.6.1	Útgáfa 11

Efnisyfirlit

Framkvæmdasvæði

Staðsetning merkis

Ljósakross á valtara

Umferðarljós

V_t Leyfilegur hámarkshraði framhjá framkvæmdasvæði

V_h Leyfilegur hámarkshraði að framkvæmdasvæði

Samsíða létt vörn, gátskildir (a ≤6 m)

Merking á tveggja akreina vegi				
Vinna á annari akbraut				
Malbikun á móti akstursstefnu umferðar, umferð ljósastýrð				
Vh = 80-90 km/klst			Vt ≤ 30 km/klst	
Vegagerðin / Reykjavíkurborg	Feb. 2018	Teikning nr. 3.5.6.2		Útgáfa 11

Efnisyfirlit

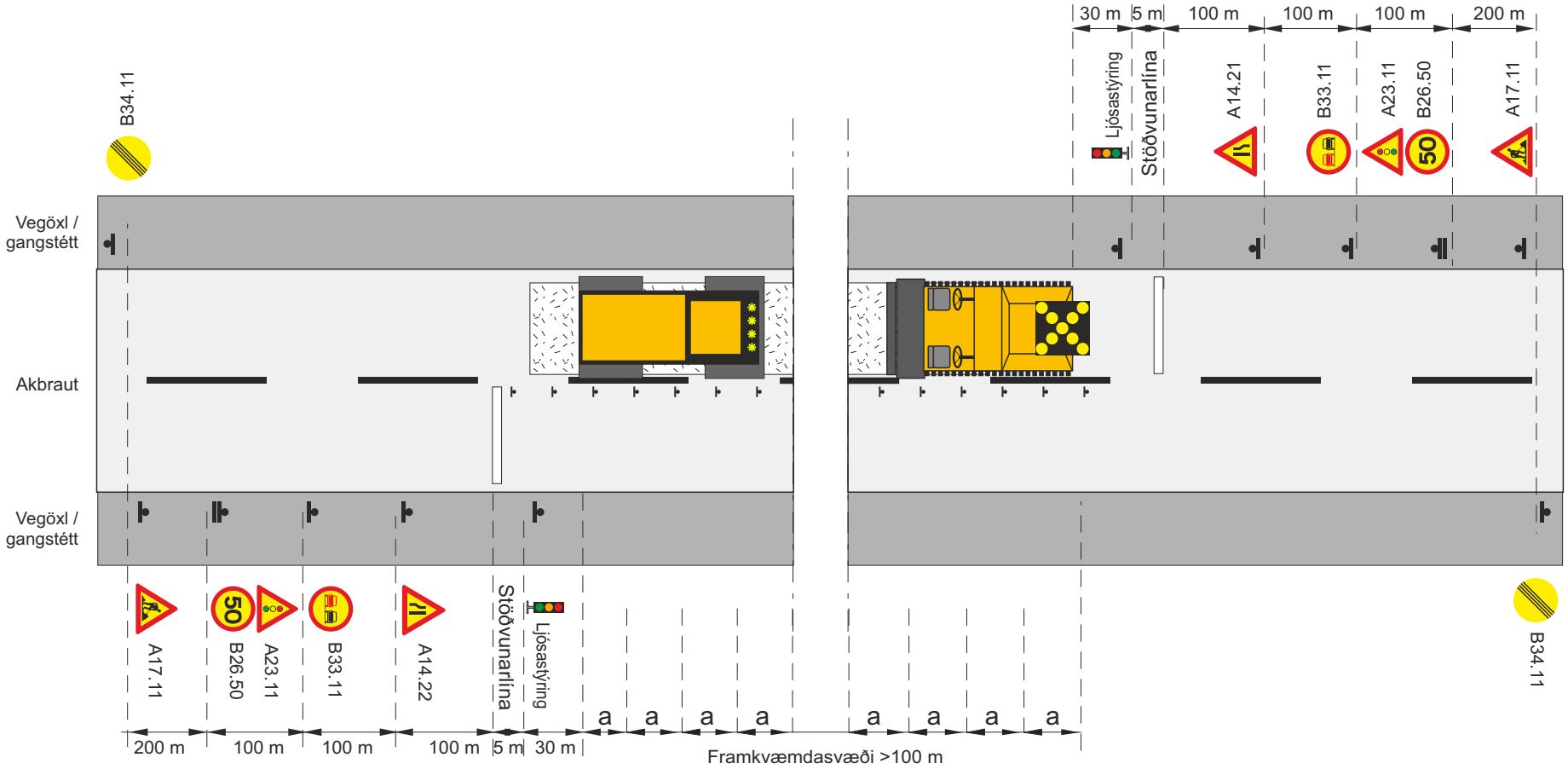

Framkvæmdasvæði

Staðsetning merkis

Ljósakross á valtara

Umferðarljós

V_t Leyfilegur hámarkshraði framhjá framkvæmdasvæði

V_h Leyfilegur hámarkshraði að framkvæmdasvæði

Samsíða létt vörn, gátskildir (a ≤6 m)

Merking á tveggja akreina vegi				
Vinna á annari akbraut				
Malbikun á móti akstursstefnu umferðar, umferð ljósastýrð				
Vh = 60-70 km/klst			Vt ≤ 50 km/klst	
Vegagerðin / Reykjavíkurborg	Feb. 2018	Teikning nr. 3.5.6.3		Útgáfa 11

Efnisyfirlit

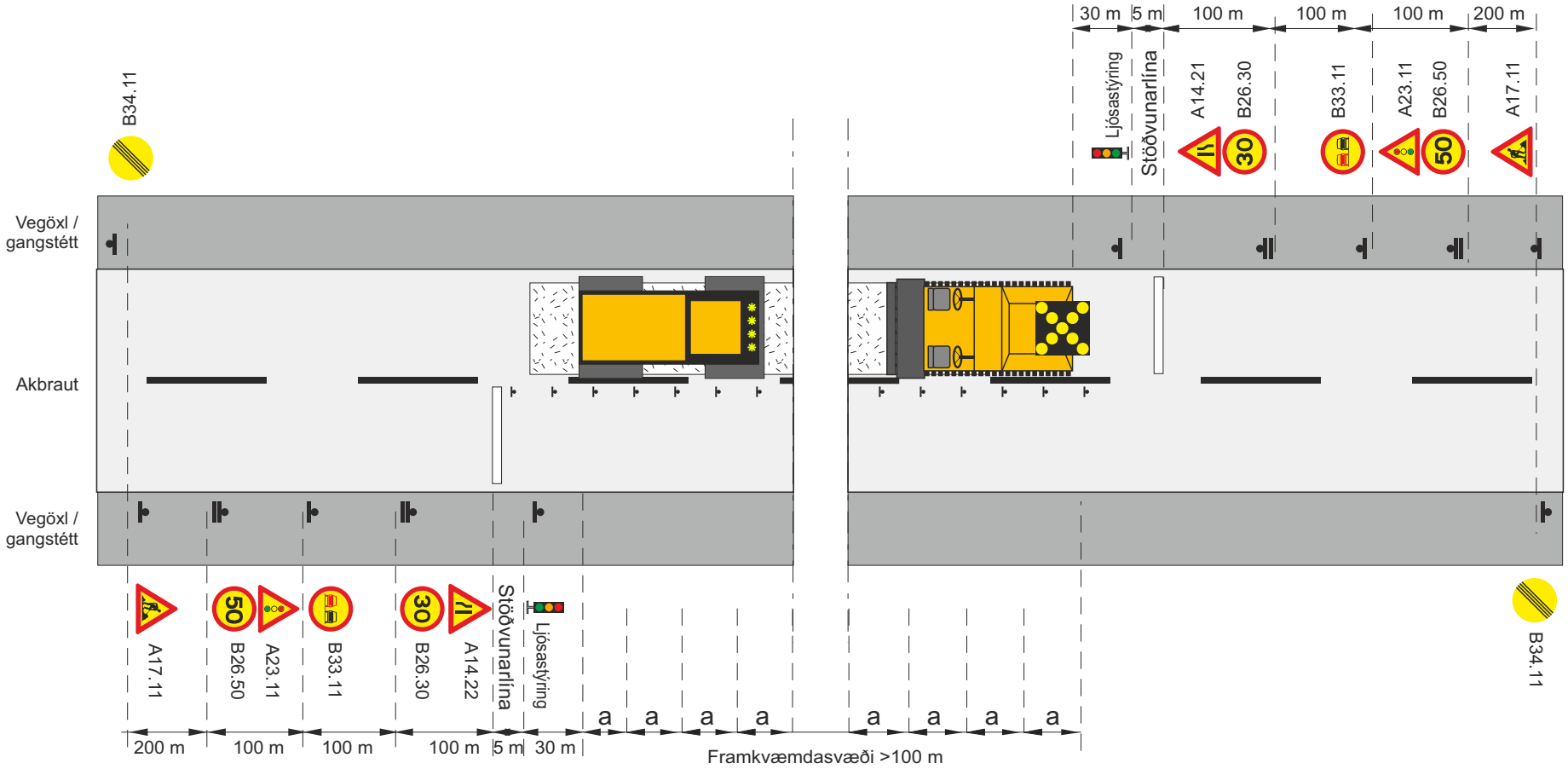

Framkvæmdasvæði

Staðsetning merkis

Ljósakross á valtara

Umferðarljós

V_t Leyfilegur hámarkshraði framhjá framkvæmdasvæði

V_h Leyfilegur hámarkshraði að framkvæmdasvæði

Samsíða létt vörn, gátskildir (a ≤6 m)

Merking á tveggja akreina vegi				
Vinna á annari akbraut				
Malbikun á móti akstursstefnu umferðar, umferð ljósastýrð				
Vh = 60-70 km/klst			Vt ≤ 30 km/klst	
VEGAGERÐIN Reykjavíkurborg	Feb. 2018	Teikning nr.	3.5.6.4	Útgáfa 11

Efnisyfirlit

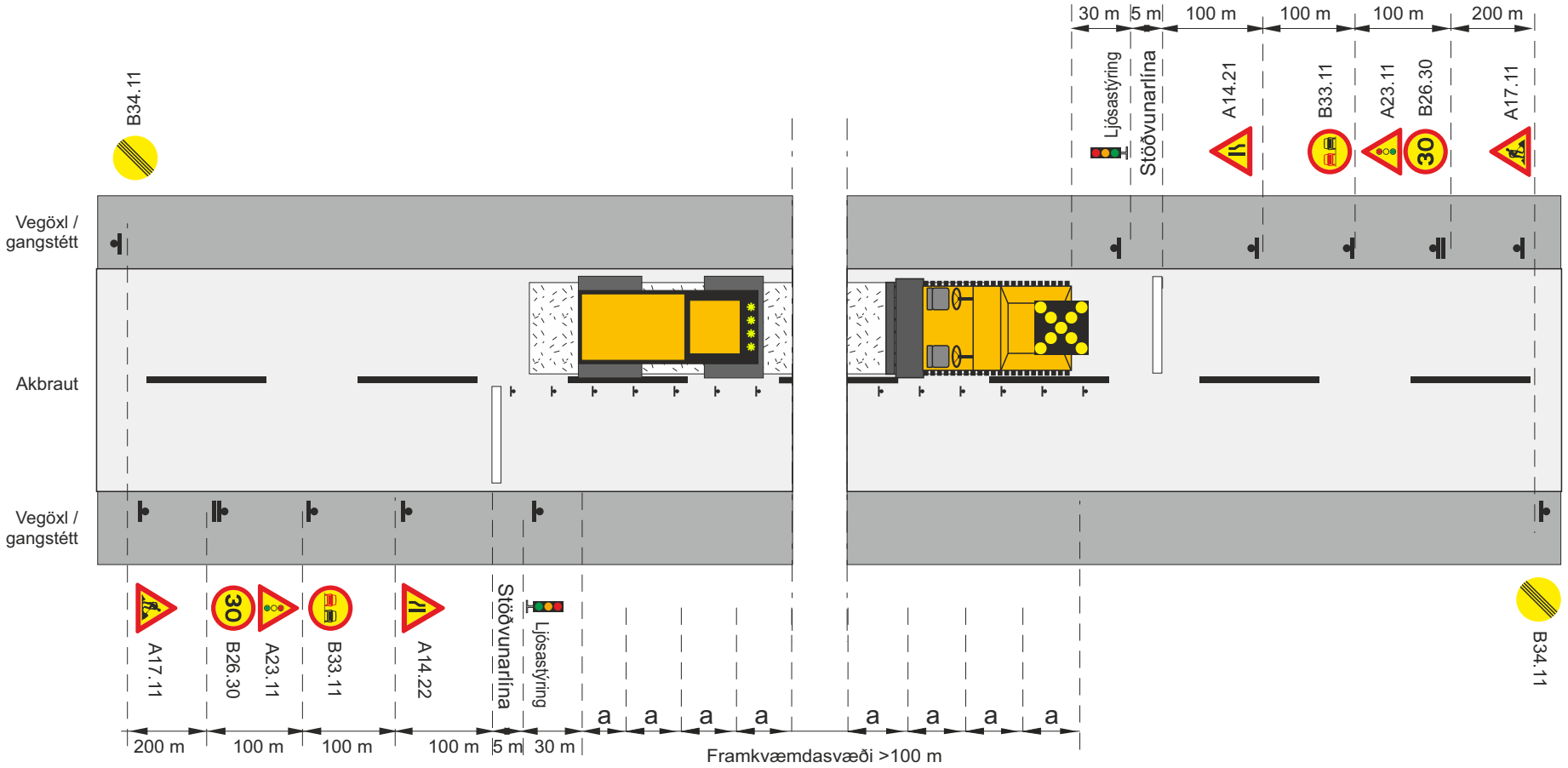

Framkvæmdasvæði

Staðsetning merkis

Ljósakross á valtara

Umferðarljós

V_t Leyfilegur hámarkshraði framhjá framkvæmdasvæði

V_h Leyfilegur hámarkshraði að framkvæmdasvæði

Samsíða létt vörn, gátskildir (a ≤6 m)

Merking á tveggja akreina vegi				
Vinna á annari akbraut				
Malbikun á móti akstursstefnu umferðar, umferð ljósastýrð				
Vh = 30-50 km/klst			Vt ≤ 30 km/klst	
Vegagerðin / Reykjavíkurborg	Feb. 2018	Teikning nr. 3.5.6.5		Útgáfa 11

Efnisyfirlit

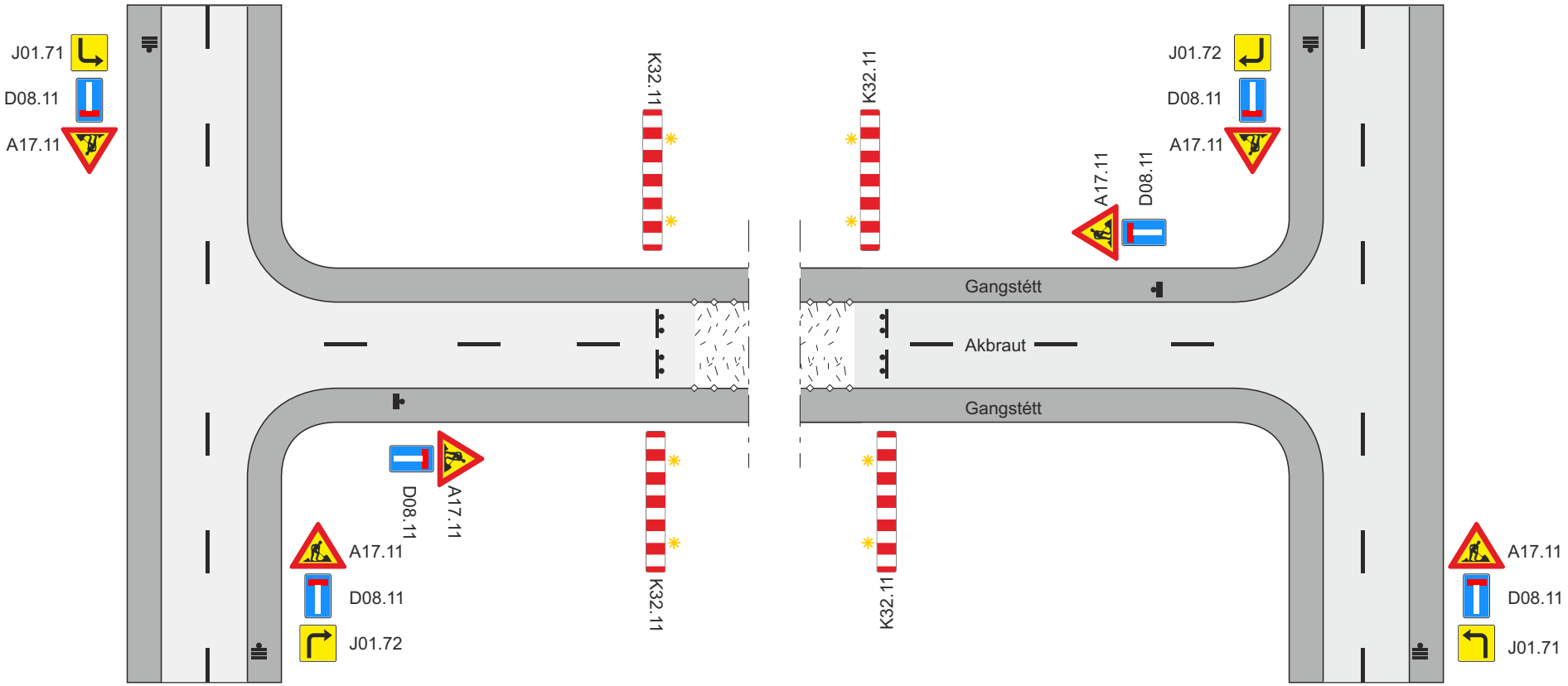

Aðskilja skal framkvæmdasvæði og gangstétt að lágmarki með keilum (a ≤ 3 m) og flagglínu.

Viðvörunarljós (má sleppa með heimild eftirlits ef vinnusvæðið er upplýst)

Framkvæmdasvæði

Staðsetning merkis

Merkingar á tveggja akreina vegi			
Báðar akreinar lokaðar			
Gata merkt sem botnlangagata			
Vegagerðin / Reykjavíkurborg	Feb. 2018	Teikning nr. **3.6.1**	Útgáfa 11

Efnisyfirlit

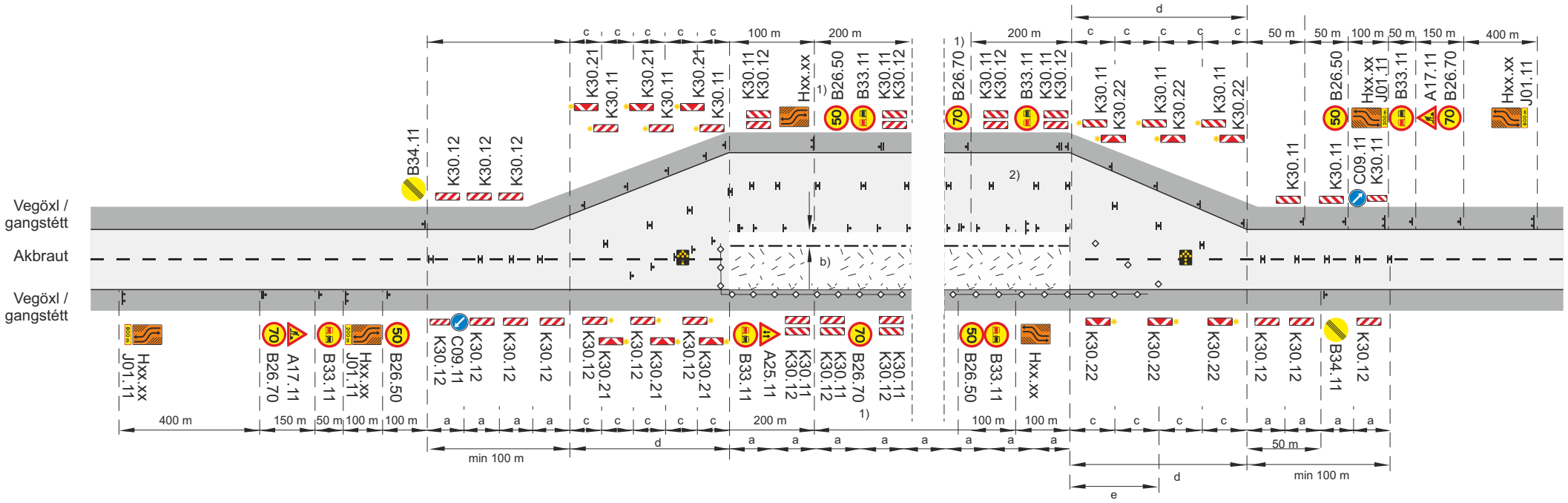

Framkvæmdasvæði

Staðsetning merkis

Tvívirkur skjöldur, einn skjöldur merktur báðum megin

Samsíða létt vörn, gátskildir (a ≤ 12 m)

Aðskilja skal framkvæmdasvæði og gangstétt að lágmarki með keilum (a ≤ 3 m) og flagglínu.

Viðvörunarljós (má sleppa með heimild eftirlits ef vinnusvæðið er upplýst)

Ljósaör

Afmörkun á vinnufríu svæði

b. Lágmarksbreidd á vinnufríu svæði 2 m, ef b < 2 m þarf að setja upp vörn, sjá lið 4.2 í reglum um vinnusvæðamerkingar.

c. Fjarlægð milli stefnuvísandi gátskjalda a ≤ 6 m

d. Skálína 1:10

e. Skálína 1:5 Keilur

1) Merki B26.70 Ekki skal vera lengra en 500 m á milli merkja yfir allt framkvæmdasvæðið

2) Sleppa má gátskjöldum gegnum sjálft framkvæmdasvæðið og mála óbrotna gula línu í staðinn

V_t ≥ 70 km/klst

V_t Leyfilegur hámarkshraði framhjá framkvæmdasvæði

V_h Leyfilegur hámarkshraði að framkvæmdasvæði

Merking á tveggja akreina vegi			
Báðar akreinar lokaðar, framhjáhlaup			
Umferðarflokkar 1-2			
Vh = 80 - 90 km/klst		Vt ≤ 70 km/klst	
VEGAGERÐIN Reykjavíkurborg	Feb. 2018	Teikning nr. 3.6.2.1	Útgáfa 11

Efnisyfirlit

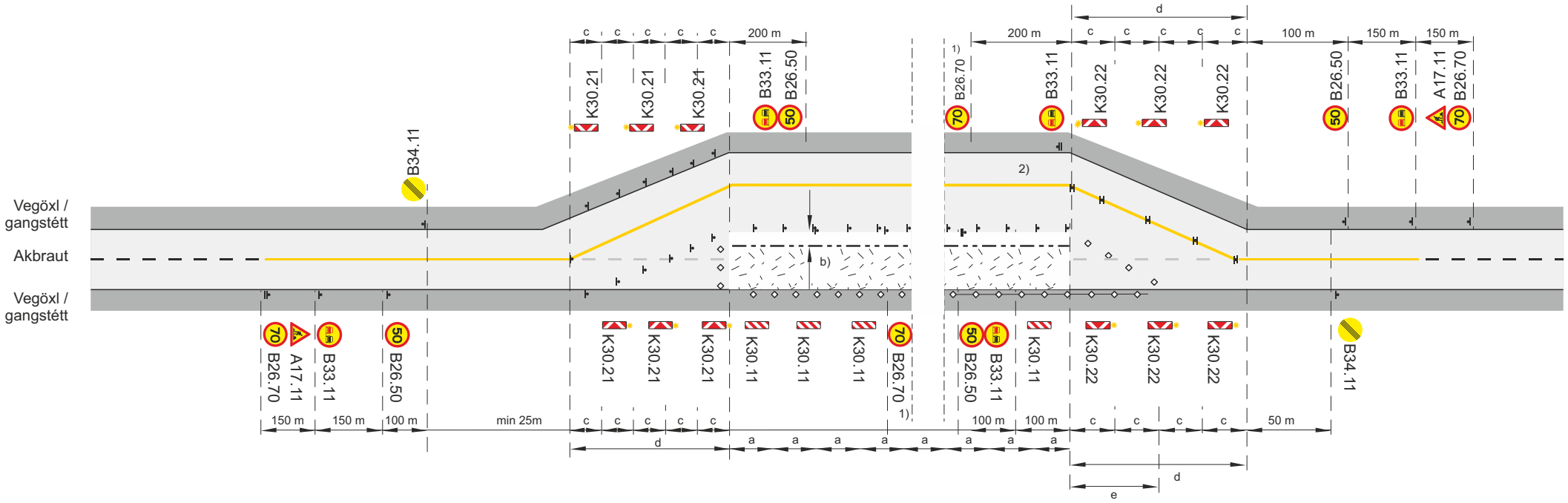

- Framkvæmdasvæði
- Staðsetning merkis
- Tvívirkur skjöldur, einn skjöldur merktur báðum megin
- Samsíða létt vörn, gátskildir (a ≤ 12 m)
- Aðskilja skal framkvæmdasvæði og gangstétt að lágmarki með keilum (a ≤ 3 m) og flagglínu.
- Viðvörunarljós (má sleppa með heimild eftirlits ef vinnusvæðið er upplýst)
- Ljósaör
- Afmörkun á vinnufríu svæði

b. Lágmarksbreidd á vinnufríu svæði 2 m, ef b < 2m þarf að setja upp vörn, sjá lið 4.2 í reglum um vinnusvæðamerkingar.

c. Fjarlægð milli stefnuvísandi gátskjalda a ≤ 6 m

d. Skálína 1:10 (heimilt 1:5 fyrir skammtímavinnu < 3 dagar og umferð < 1000 b/d)

e. Skálína 1:5 Keilur

1) Merki B26.70 Ekki skal vera lengra en 500 m á milli merkja yfir allt framkvæmdasvæðið

2) Heimilt er að sleppa yfirborðsmerkingum ef aðstæður leyfa

V_t Leyfilegur hámarkshraði framhjá framkvæmdasvæði

V_h Leyfilegur hámarkshraði að framkvæmdasvæði

Merking á tveggja akreina vegi			
Báðar akreinar lokaðar, framhjáhlaup			
Umferðarflokkur 3			
Vh = 80 - 90 km/klst		Vt ≤ 70 km/klst	
Vegagerðin / Reykjavíkurborg	Feb. 2018	Teikning nr. 3.6.2.2	Útgáfa 11

Efnisyfirlit

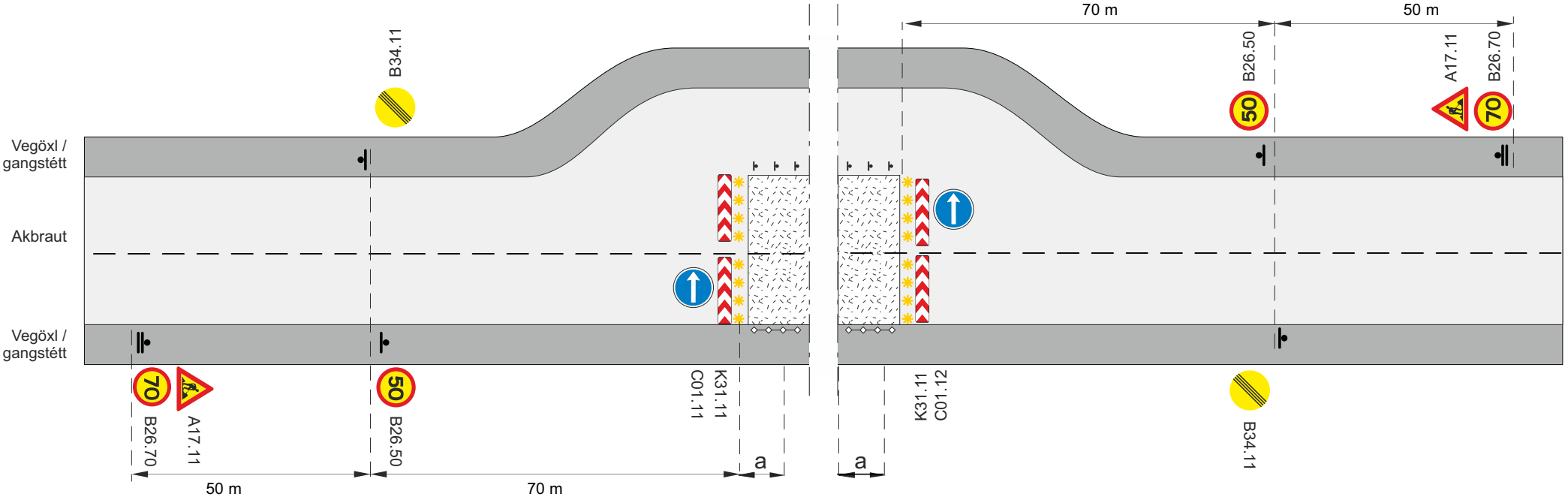

Staðsetning merkis

Samsíða létt vörn, gátskildir (a ≤ 12 m)

Aðskilja skal framkvæmdasvæði og gangstétt að lágmarki með keilum (a ≤ 3 m) og flagglínu.

Viðvörunarljós (má sleppa með heimild eftirlits ef vinnusvæðið er upplýst)

V_h Leyfilegur hámarkshraði að framkvæmdasvæði

V_t Leyfilegur hámarkshraði framhjá framkvæmdasvæði

Merking á tveggja akreina vegi			
Báðar akreinar lokaðar, framhjáhlaup			
Umferðarflokkur 4			
Vh = 80 - 90 km/klst		**Vt ≤ 50 km/klst**	
VEGAGERÐIN Reykjavíkurborg	**Feb. 2018**	**Teikning nr.** **3.6.2.3**	**Útgáfa 11**

Efnisyfirlit

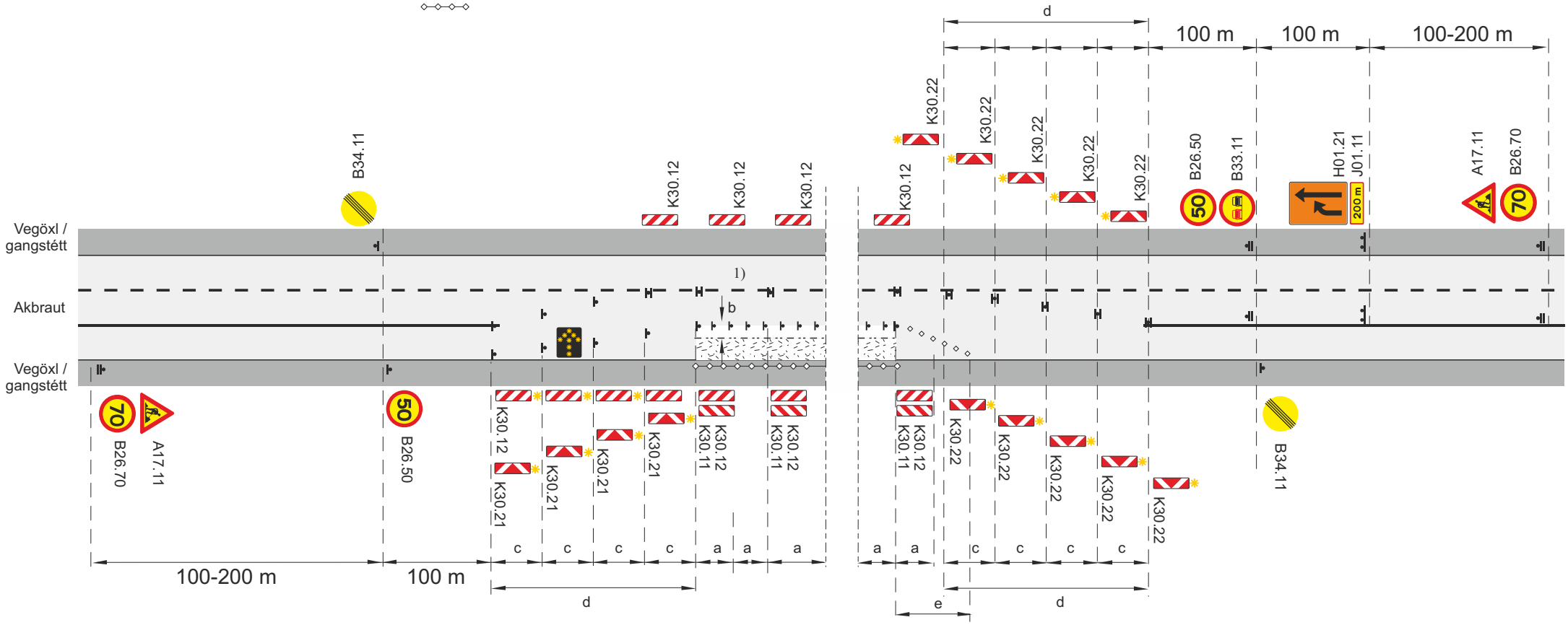

Framkvæmdasvæði

Staðsetning merkis

Tvívirkur skjöldur, einn skjöldur merktur báðum megin

Samsíða létt vörn, gátskildir (a ≤ 6 m)

Aðskilja skal framkvæmdasvæði og gangstétt að lágmarki með keilum (a ≤ 3 m) og flagglínu.

Viðvörunarljós (má sleppa með heimild eftirlits ef vinnusvæðið er upplýst)

Ljósaör

Afmörkun á vinnufríu svæði

b. Lágmarksbreidd á vinnufríu svæði 1 m, ef b < 1m þarf að setja upp vörn, sjá lið 4.2 í reglum um vinnusvæðamerkingar.

c. Fjarlægð milli stefnuvísandi gátskjalda ≤ 2 m

d. Skálína 1:10

e. Skálína 1:5 Keilur

1) Sleppa má gátskjöldum gegnum sjálft framkvæmdasvæðið og mála óbrotna gula línu í staðinn

V_t Leyfilegur hámarkshraði framhjá framkvæmdasvæði

V_h Leyfilegur hámarkshraði að framkvæmdasvæði

Merking á þriggja akreina vegum			
Ein akrein lokuð			
Vh = 80 - 90 km/klst		Vt ≤ 50 km/klst	
VEGAGERÐIN Reykjavíkurborg	Feb. 2018	Teikning nr. 4.1	Útgáfa 11

Efnisyfirlit

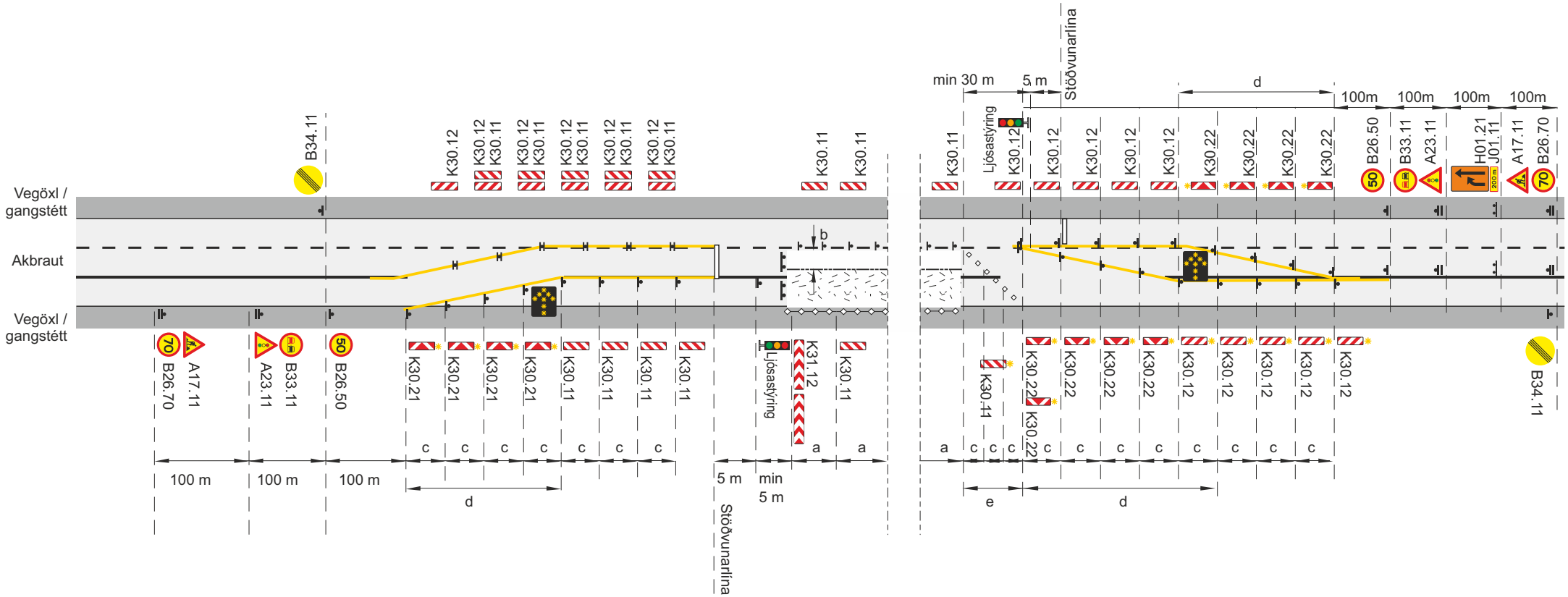

- Framkvæmdasvæði
- Staðsetning merkis
- Viðvörunarljós (má sleppa með heimild eftirlits ef vinnusvæðið er upplýst)
- Samsíða létt vörn, gátskildir (a ≤ 6 m)
- Umferðarljós
- Ljósaör
- Afmörkun á vinnufríu svæði

b. Lágmarksbreidd á vinnufríu svæði 1 m, ef b < 1m þarf að setja upp vörn, sjá lið 4.2 í reglum um vinnusvæðamerkingar.
c. Fjarlægð milli stefnuvísandi gátskjalda ≤ 2 m
d. Skálína 1:10
e. Skálína 1:5b Keilur
V_t Leyfilegur hámarkshraði framhjá framkvæmdasvæði
V_h Leyfilegur hámarkshraði að framkvæmdasvæði

Merking á þriggja akreina vegum			
Tvær akreinar lokaðar – umferð ljósastýrð			
Vh = 80 - 90 km/klst		Vt ≤ 50 km/klst	
Vegagerðin / Reykjavíkurborg	Feb. 2018	Teikning nr. 4.2	Útgáfa 11

Efnisyfirlit

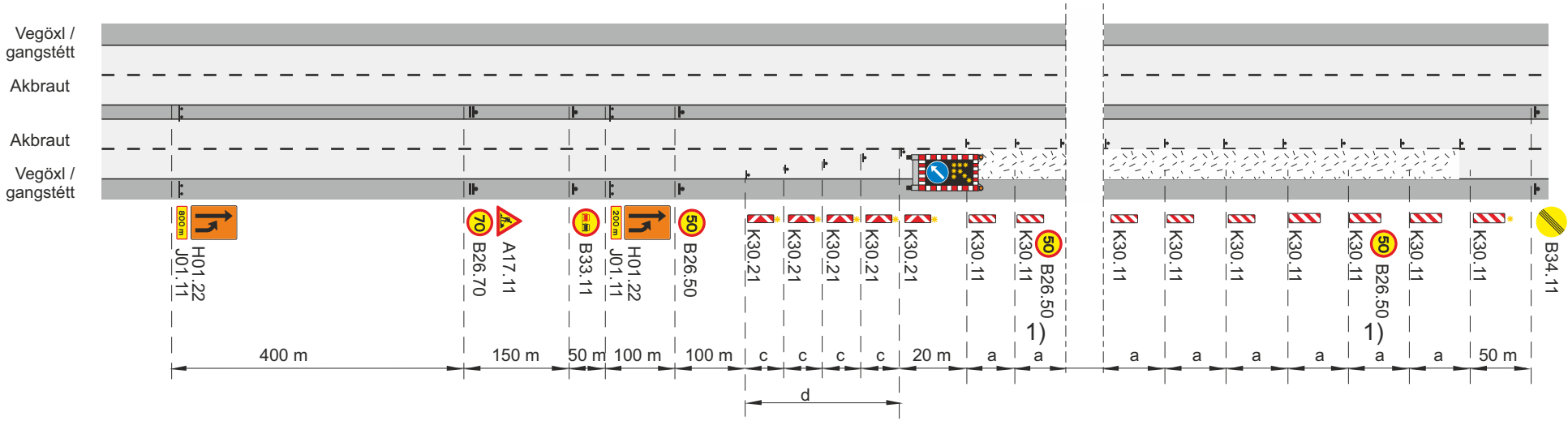

Framkvæmdasvæði

Staðsetning merkis

Samsíða létt vörn, gátskildir (a ≤ 6 m)

Viðvörunarljós (má sleppa með heimild eftirlits ef vinnusvæðið er upplýst)

Merkjavagn með ljósaör eða ljósaör á tæki

c. Fjarlægð milli stefnuvísandi gátskjalda c ≤ 2 m

d. Skálína 1:10

V_h Leyfilegur hámarkshraði að framkvæmdasvæði

V_t Leyfilegur hámarkshraði framhjá framkvæmdasvæði

1) Merki B26.50 Ekki skal vera lengra en 500 m á milli merkja yfir allt framkvæmdasvæðið

Merking á fjögurra akreina vegum			
Ein akrein lokuð			
Létt vörn – Malbikun – Fræsing, hægri akrein			
Vh = 90 km/klst		Vt ≤ 50 km/klst	
VEGAGERÐIN Reykjavíkurborg	Feb. 2018	Teikning nr. 5.1.1.1	Útgáfa 11

Efnisyfirlit

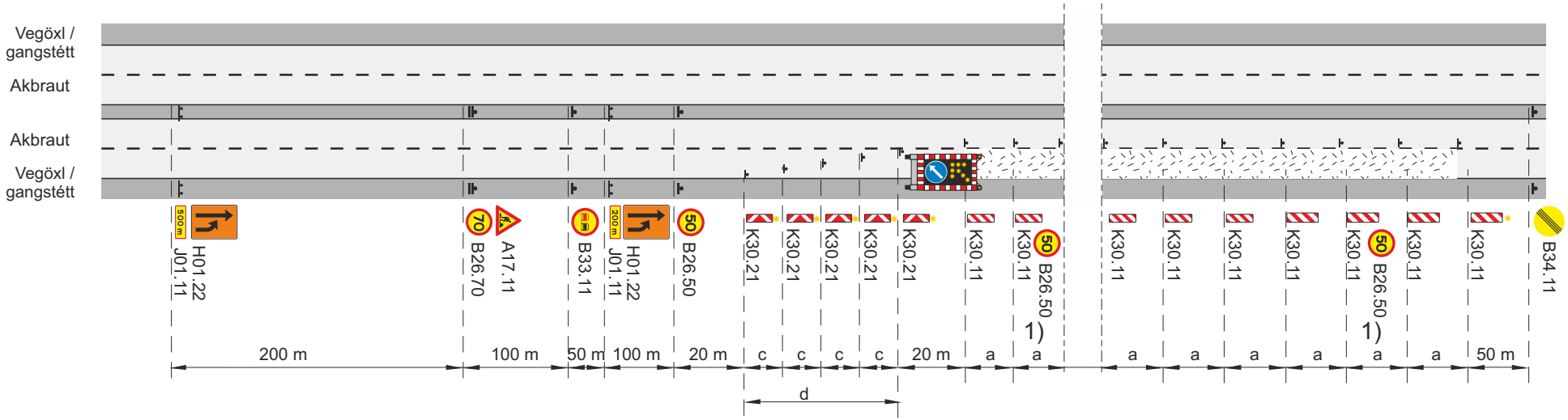

Framkvæmdasvæði

Staðsetning merkis

Samsíða létt vörn, gátskildir (a ≤ 6 m)

Viðvörunarljós (má sleppa með heimild eftirlits ef vinnusvæðið er upplýst)

Merkjavagn með ljósaör eða ljósaör á bíl

c. Fjarlægð milli stefnuvísandi gátskjalda c ≤ 2 m

d. Skálína 1:10

V_h Leyfilegur hámarkshraði að framkvæmdasvæði

V_t Leyfilegur hámarkshraði framhjá framkvæmdasvæði

1) Merki B26.50 Ekki skal vera lengra en 500 m á milli merkja yfir allt framkvæmdasvæðið

Merking á fjögurra akreina vegum			
Ein akrein lokuð			
Létt vörn – Malbikun - Fræsing, hægri akrein			
Vh = 80 km/klst		Vt ≤ 50 km/klst	
VEGAGERÐIN Reykjavíkurborg	Feb. 2018	Teikning nr. 5.1.1.2	Útgáfa 11

Efnisyfirlit

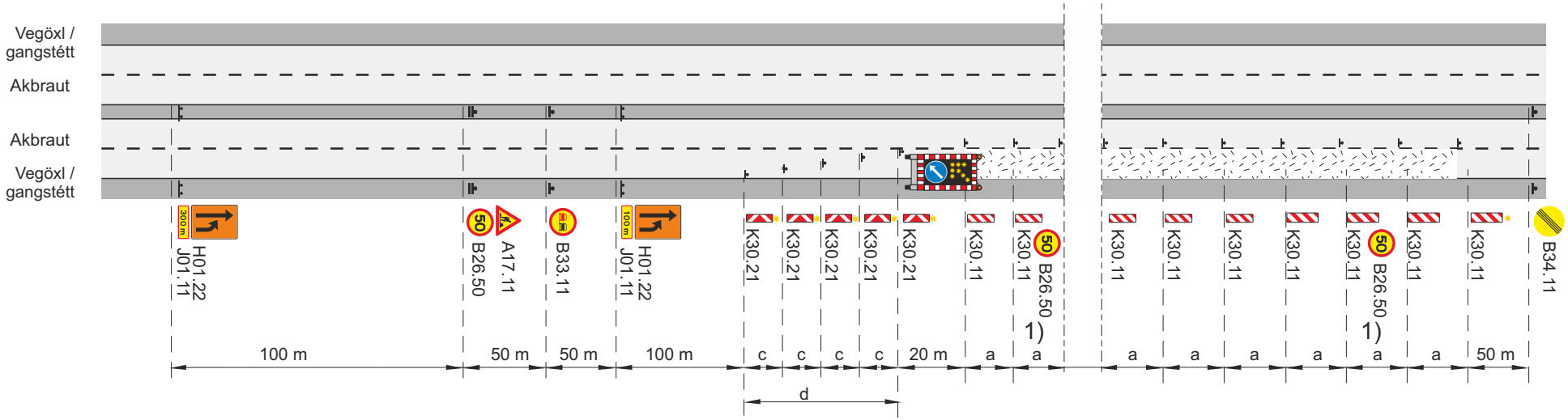

Framkvæmdasvæði

Staðsetning merkis

Samsíða létt vörn, gátskildir (a ≤ 6 m)

Viðvörunarljós (má sleppa með heimild eftirlits ef vinnusvæðið er upplýst)

Merkjavagn með ljósaör eða ljósaör á tæki

c. Fjarlægð milli stefnuvísandi gátskjalda c ≤ 2 m

d. Skálína 1:10

V_h Leyfilegur hámarkshraði að framkvæmdasvæði

V_t Leyfilegur hámarkshraði framhjá framkvæmdasvæði

1) Merki B26.50 Ekki skal vera lengra en 500 m á milli merkja yfir allt framkvæmdasvæðið

Merking á fjögurra akreina vegum			
Ein akrein lokuð			
Létt vörn – Malbikun – Fræsing, hægri akrein			
Vh = 70 km/klst		Vt ≤ 50 km/klst	
VEGAGERÐIN Reykjavíkurborg	Feb. 2018	Teikning nr. 5.1.1.3	Útgáfa 11

Efnisyfirlit

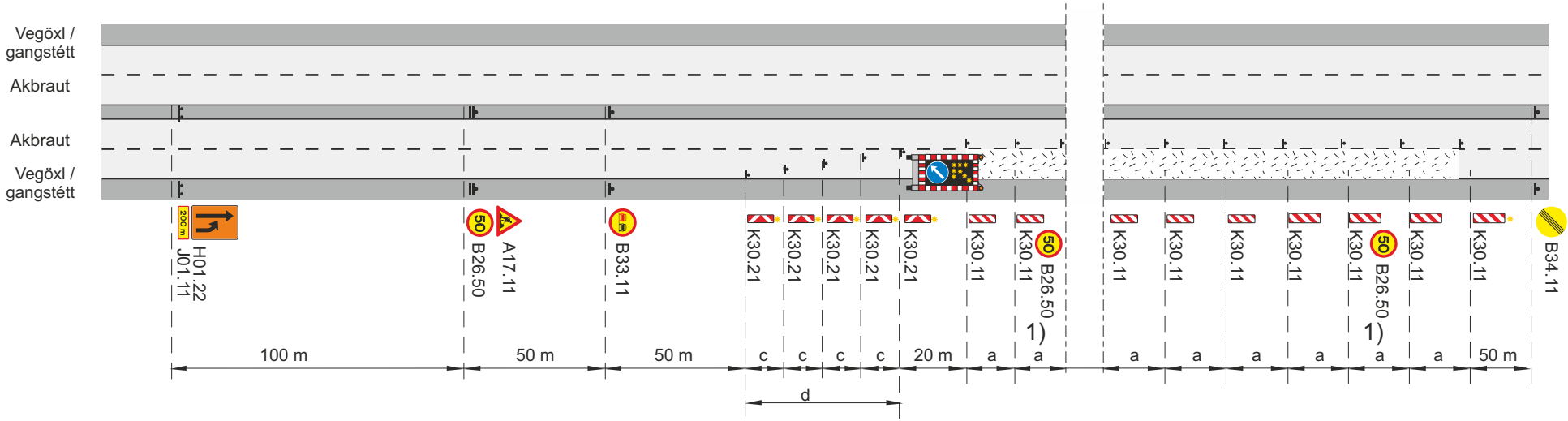

Framkvæmdasvæði

Staðsetning merkis

Samsíða létt vörn, gátskildir (a ≤ 6 m)

Viðvörunarljós (má sleppa með heimild eftirlits ef vinnusvæðið er upplýst)

Merkjavagn með ljósaör eða ljósaör á tæki

c. Fjarlægð milli stefnuvísandi gátskjalda c ≤ 2 m

d. Skálína 1:10

V_h Leyfilegur hámarkshraði að framkvæmdasvæði

V_t Leyfilegur hámarkshraði framhjá framkvæmdasvæði

1) Merki B26.50 Ekki skal vera lengra en 500 m á milli merkja yfir allt framkvæmdasvæðið

Merking á fjögurra akreina vegum			
Ein akrein lokuð			
Létt vörn – Malbikun – Fræsing, hægri akrein			
Vh = 60 km/klst		Vt ≤ 50 km/klst	
VEGAGERÐIN Reykjavíkurborg	Feb. 2018	Teikning nr. 5.1.1.4	Útgáfa 11

Efnisyfirlit

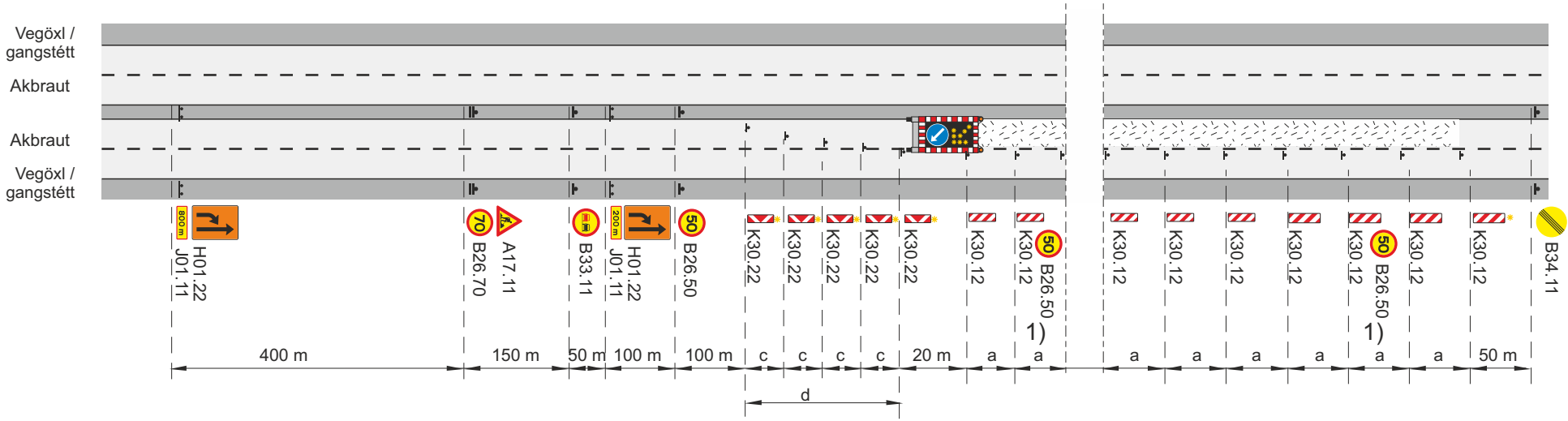

Framkvæmdasvæði

Staðsetning merkis

Samsíða létt vörn, gátskildir (a ≤ 6 m)

Viðvörunarljós (má sleppa með heimild eftirlits ef vinnusvæðið er upplýst)

Merkjavagn með ljósaör eða ljósaör á tæki

c. Fjarlægð milli stefnuvísandi gátskjalda c ≤ 2 m

d. Skálína 1:10

V_h Leyfilegur hámarkshraði að framkvæmdasvæði

V_t Leyfilegur hámarkshraði framhjá framkvæmdasvæði

1) Merki B26.50 Ekki skal vera lengra en 500 m á milli merkja yfir allt framkvæmdasvæðið

Merking á fjögurra akreina vegum			
Ein akrein lokuð			
Létt vörn – Malbikun – Fræsing, vinstri akrein			
Vh = 90 km/klst		**Vt ≤ 50 km/klst**	
VEGAGERÐIN Reykjavíkurborg	**Feb. 2018**	**Teikning nr. 5.1.2.1**	**Útgáfa 11**

Efnisyfirlit

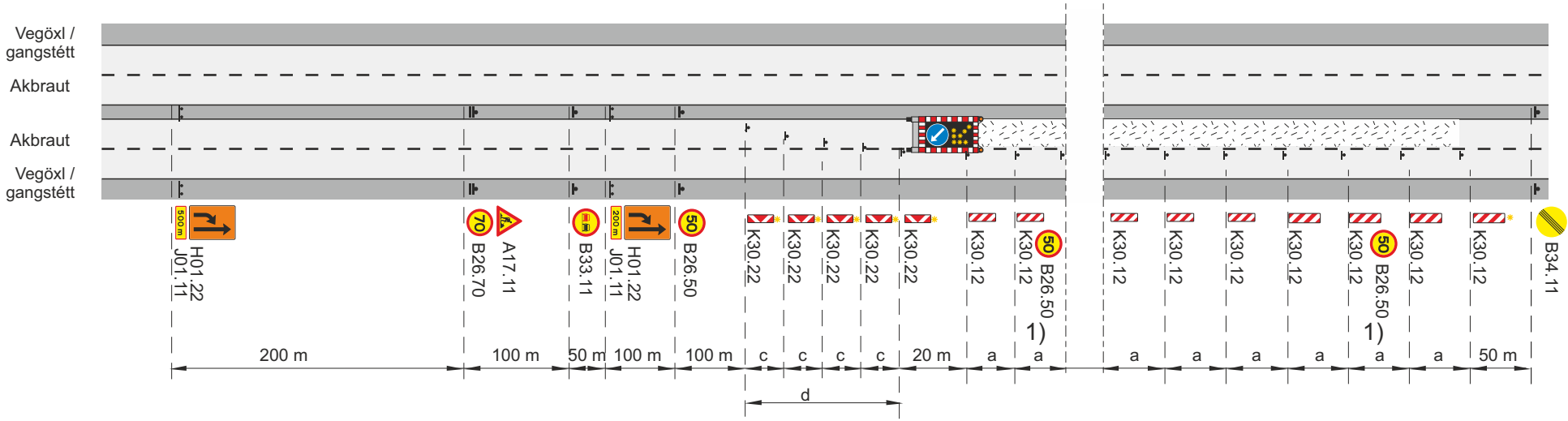

Framkvæmdasvæði

Staðsetning merkis

Samsíða létt vörn, gátskildir (a ≤ 6 m)

Viðvörunarljós (má sleppa með heimild eftirlits ef vinnusvæðið er upplýst)

Merkjavagn með ljósaör eða ljósaör á tæki

c. Fjarlægð milli stefnuvísandi gátskjalda c ≤ 2 m

d. Skálína 1:10

V_h Leyfilegur hámarkshraði að framkvæmdasvæði

V_t Leyfilegur hámarkshraði framhjá framkvæmdasvæði

1) Merki B26.50 Ekki skal vera lengra en 500 m á milli merkja yfir allt framkvæmdasvæðið

Merking á fjögurra akreina vegum			
Ein akrein lokuð			
Létt vörn – Malbikun, vinstri akrein			
Vh = 80 km/klst		Vt ≤ 50 km/klst	
Vegagerðin / Reykjavíkurborg	Feb. 2018	Teikning nr. 5.1.2.2	Útgáfa 11

Efnisyfirlit

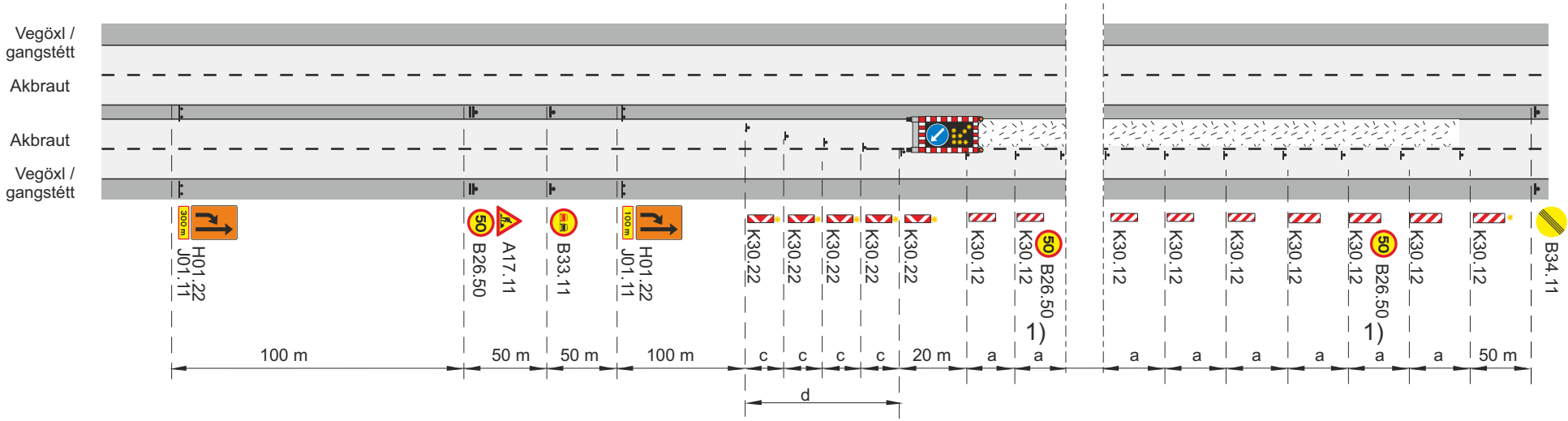

Framkvæmdasvæði

Staðsetning merkis

Samsíða létt vörn, gátskildir (a ≤ 6 m)

Viðvörunarljós (má sleppa með heimild eftirlits ef vinnusvæðið er upplýst)

Merkjavagn með ljósaör eða ljósaör á tæki

c. Fjarlægð milli stefnuvísandi gátskjalda c ≤ 2 m

d. Skálína 1:10

V_h Leyfilegur hámarkshraði að framkvæmdasvæði

V_t Leyfilegur hámarkshraði framhjá framkvæmdasvæði

1) Merki B26.50 Ekki skal vera lengra en 500 m á milli merkja yfir allt framkvæmdasvæðið

Merking á fjögurra akreina vegum			
Ein akrein lokuð			
Létt vörn – Malbikun – Fræsing, vinstri akrein			
Vh = 70 km/klst		Vt ≤ 50 km/klst	
VEGAGERÐIN Reykjavíkurborg	Feb. 2018	Teikning nr. 5.1.2.3	Útgáfa 11

Efnisyfirlit

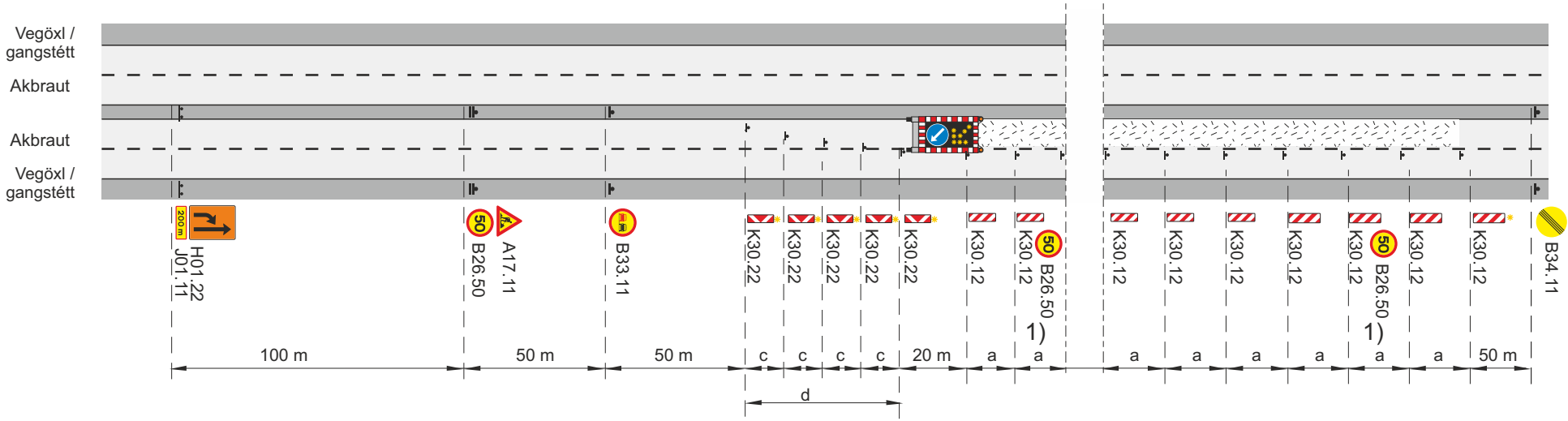

Framkvæmdasvæði

Staðsetning merkis

Samsíða létt vörn, gátskildir (a ≤ 6 m)

Viðvörunarljós (má sleppa með heimild eftirlits ef vinnusvæðið er upplýst)

Merkjavagn með ljósaör eða ljósaör á tæki

c. Fjarlægð milli stefnuvísandi gátskjalda c ≤ 2 m

d. Skálína 1:10

V_h Leyfilegur hámarkshraði að framkvæmdasvæði

V_t Leyfilegur hámarkshraði framhjá framkvæmdasvæði

1) Merki B26.50 Ekki skal vera lengra en 500 m á milli merkja yfir allt framkvæmdasvæðið

Merking á fjögurra akreina vegum			
Ein akrein lokuð			
Létt vörn – Malbikun – Fræsing, vinstri akrein			
Vh = 60 km/klst		Vt ≤ 50 km/klst	
VEGAGERÐIN Reykjavíkurborg	Feb. 2018	Teikning nr. 5.1.2.4	Útgáfa 11

Efnisyfirlit

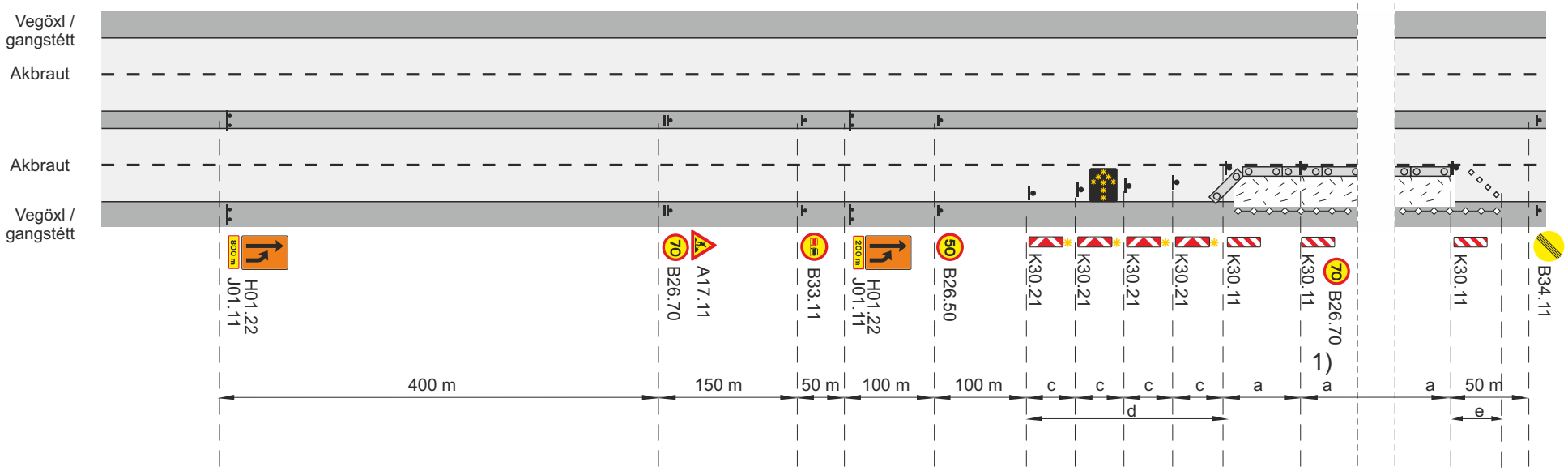

- Framkvæmdasvæði
- Staðsetning merkis
- Samsíða létt vörn, gátskildir (a ≤ 6 m)
- Aðskilja skal framkvæmdasvæði og gangstétt að lágmarki með keilum (a ≤ 3 m) og flagglínu.
- Vegatálmi (plast eða steyptur) ef ástæða er talin til
- Viðvörunarljós (má sleppa með heimild eftirlits ef vinnusvæðið er upplýst)
- Ljósaör

a. Fjarlægð milli gátskjalda (a ≤ 6 m)

c. Fjarlægð milli stefnuvísandi gátskjalda c ≤ 2 m

d. Skálína 1:10

e. Skálína 1:5 Keilur

V_h Leyfilegur hámarkshraði að framkvæmdasvæði

V_t Leyfilegur hámarkshraði framhjá framkvæmdasvæði

1) Merki B26.70 Ekki skal vera lengra en 500 m á milli merkja yfir allt framkvæmdasvæðið

Merking á fjögurra akreina vegum			
Ein akrein lokuð			
Lokun með þungri vörn, hægri akrein			
Vh = 90 km/klst		Vt ≤ 70 km/klst	
Vegagerðin / Reykjavíkurborg	Feb. 2018	Teikning nr. 5.1.3.1	Útgáfa 11

Efnisyfirlit

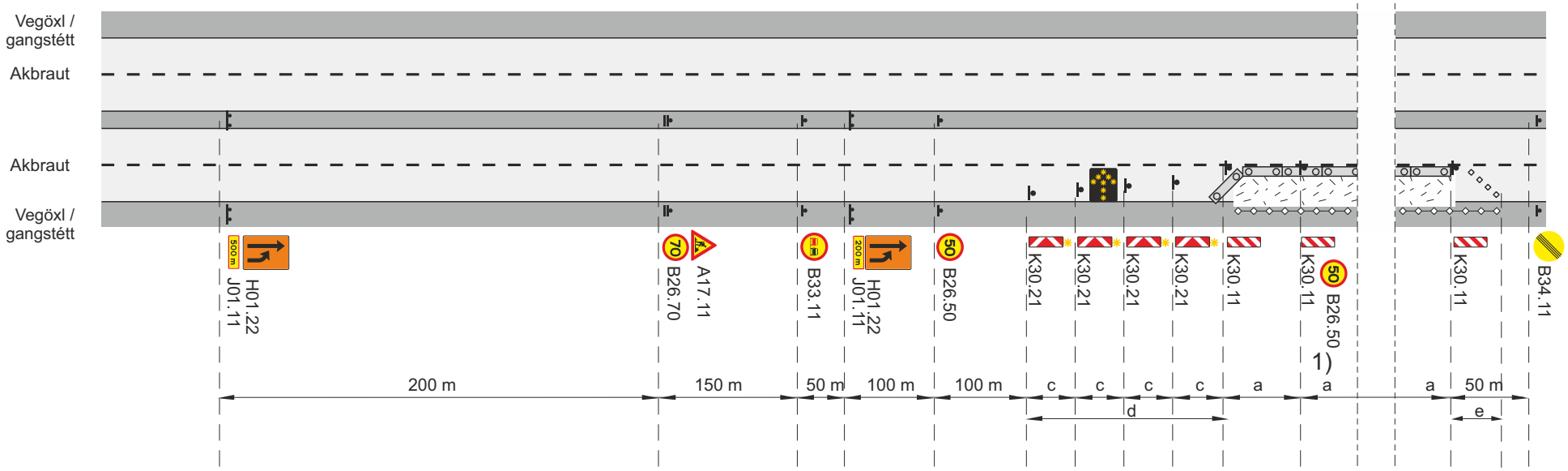

- Framkvæmdasvæði
- Staðsetning merkis
- Samsíða létt vörn, gátskildir (a ≤ 6 m)
- Aðskilja skal framkvæmdasvæði og gangstétt að lágmarki með keilum (a ≤ 3 m) og flagglínu.
- Vegatálmi (plast eða steyptur) ef ástæða er talin til
- Viðvörunarljós (má sleppa með heimild eftirlits ef vinnusvæðið er upplýst)
- Ljósaör

c. Fjarlægð milli stefnuvísandi gátskjalda c ≤ 2 m

d. Skálína 1:10

e. Skálína 1:5

V_h Leyfilegur hámarkshraði að framkvæmdasvæði

V_t Leyfilegur hámarkshraði framhjá framkvæmdasvæði

1) Merki B26.50 Ekki skal vera lengra en 500 m á milli merkja yfir allt framkvæmdasvæðið

Merking á fjögurra akreina vegum			
Ein akrein lokuð			
Lokun með þungri vörn, hægri akrein			
Vh = 80 km/klst		Vt ≤ 50 km/klst	
VEGAGERÐIN Reykjavíkurborg	Feb. 2018	Teikning nr. 5.1.3.2	Útgáfa 11

Efnisyfirlit

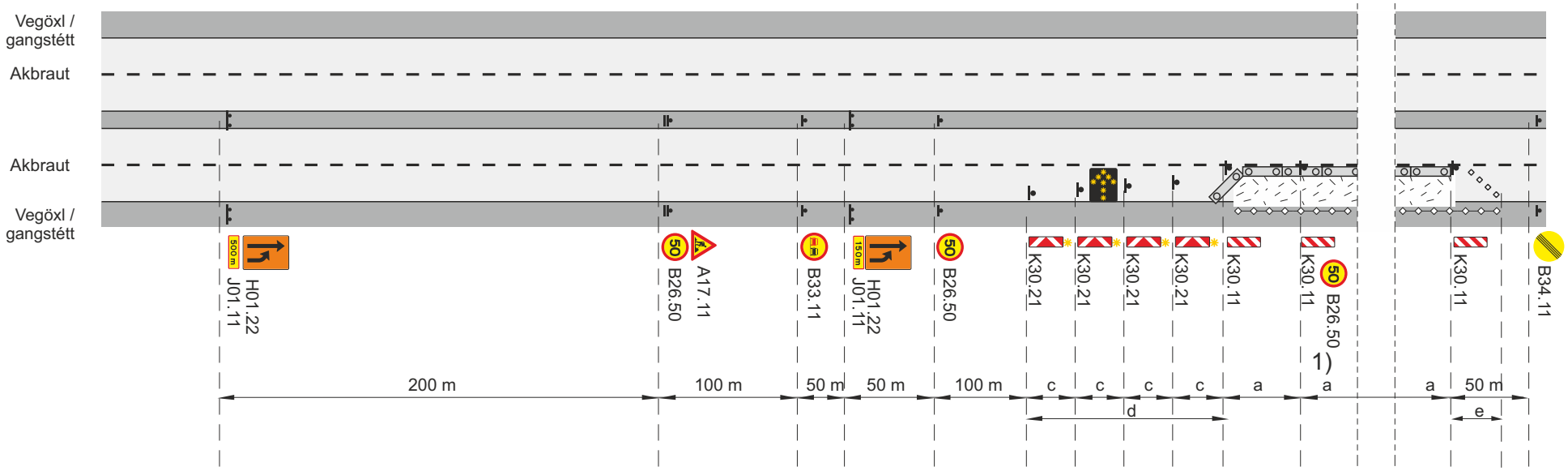

- Framkvæmdasvæði
- Staðsetning merkis
- Samsíða létt vörn, gátskildir (a ≤ 6 m)
- Aðskilja skal framkvæmdasvæði og gangstétt að lágmarki með keilum (a ≤ 3 m) og flagglínu.
- Vegatálmi (plast eða steyptur) ef ástæða er talin til
- Viðvörunarljós (má sleppa með heimild eftirlits ef vinnusvæðið er upplýst)
- Ljósaör

c. Fjarlægð milli stefnuvísandi gátskjalda c ≤ 2 m

d. Skálína 1:10

e. Skálína 1:5

V_h Leyfilegur hámarkshraði að framkvæmdasvæði

V_t Leyfilegur hámarkshraði framhjá framkvæmdasvæði

1) Merki B26.50 Ekki skal vera lengra en 500 m á milli merkja yfir allt framkvæmdasvæðið

Merking á fjögurra akreina vegum			
Ein akrein lokuð			
Lokun með þungri vörn, hægri akrein			
Vh = 70 km/klst		Vt ≤ 50 km/klst	
Vegagerðin / Reykjavíkurborg	Feb. 2018	Teikning nr. 5.1.3.3	Útgáfa 11

Efnisyfirlit

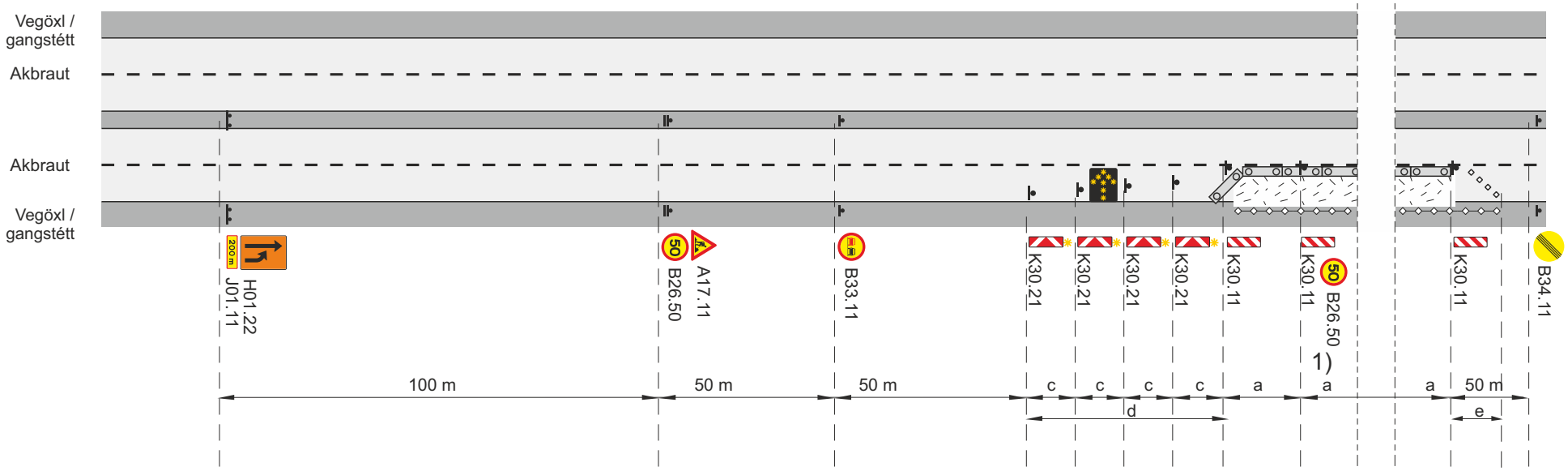

- Framkvæmdasvæði
- Staðsetning merkis
- Samsíða létt vörn, gátskildir (a ≤ 6 m)
- Aðskilja skal framkvæmdasvæði og gangstétt að lágmarki með keilum (a ≤ 3 m) og flagglínu.
- Vegatálmi (plast eða steyptur) ef ástæða er talin til
- Viðvörunarljós (má sleppa með heimild eftirlits ef vinnusvæðið er upplýst)
- Ljósaör

c. Fjarlægð milli stefnuvísandi gátskjalda c ≤ 2 m

d. Skálína 1:10

e. Skálína 1:5

V_h Leyfilegur hámarkshraði að framkvæmdasvæði

V_t Leyfilegur hámarkshraði framhjá framkvæmdasvæði

1) Merki B26.50 Ekki skal vera lengra en 500 m á milli merkja yfir allt framkvæmdasvæðið

Merking á fjögurra akreina vegum			
Ein akrein lokuð			
Lokun með þungri vörn, hægri akrein			
Vh = 60 km/klst		Vt ≤ 50 km/klst	
VEGAGERÐIN Reykjavíkurborg	Feb. 2018	Teikning nr. 5.1.3.4	Útgáfa 11

Efnisyfirlit

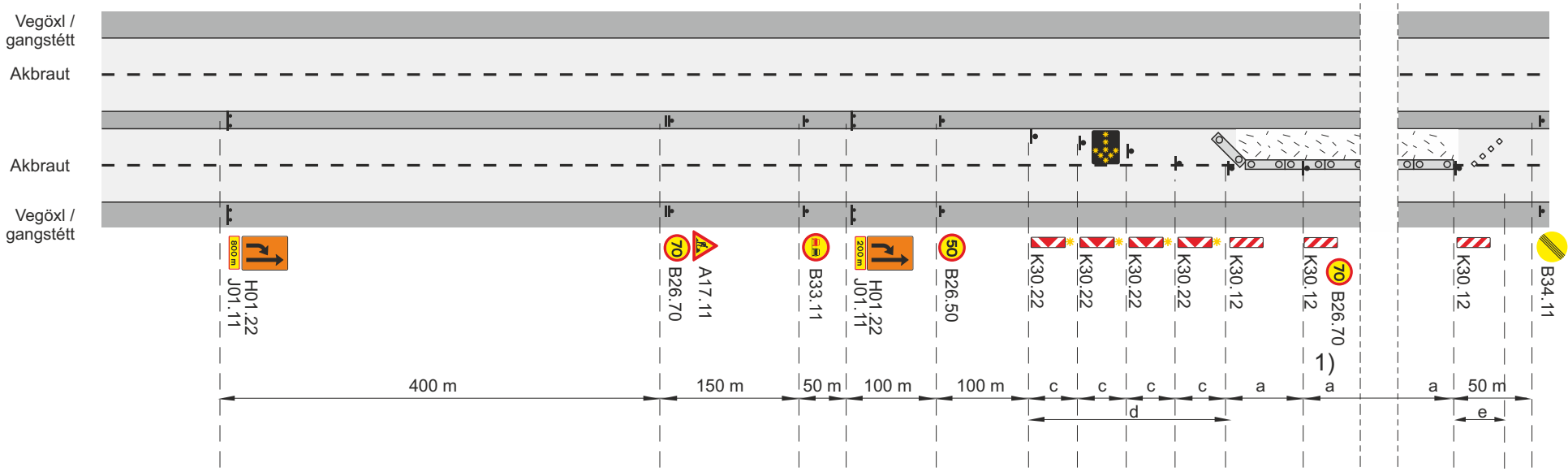

- Framkvæmdasvæði
- Staðsetning merkis
- Samsíða létt vörn, gátskildir (a ≤ 6 m)
- Vegatálmi (plast eða steyptur) ef ástæða er talin til
- Viðvörunarljós (má sleppa með heimild eftirlits ef vinnusvæðið er upplýst)
- Ljósaör

c. Fjarlægð milli stefnuvísandi gátskjalda c ≤ 2 m

d. Skálína 1:10

e. Skálína 1:5 Keilur

V_h Leyfilegur hámarkshraði að framkvæmdasvæði

V_t Leyfilegur hámarkshraði framhjá framkvæmdasvæði

1) Merki B26.70 Ekki skal vera lengra en 500 m á milli merkja yfir allt framkvæmdasvæðið

Merking á fjögurra akreina vegum			
Ein akrein lokuð			
Lokun með þungri vörn, vinstri akrein			
Vh = 90 km/klst		Vt ≤ 70 km/klst	
VEGAGERÐIN Reykjavíkurborg	Feb. 2018	Teikning nr. 5.1.4.1	Útgáfa 11

Efnisyfirlit

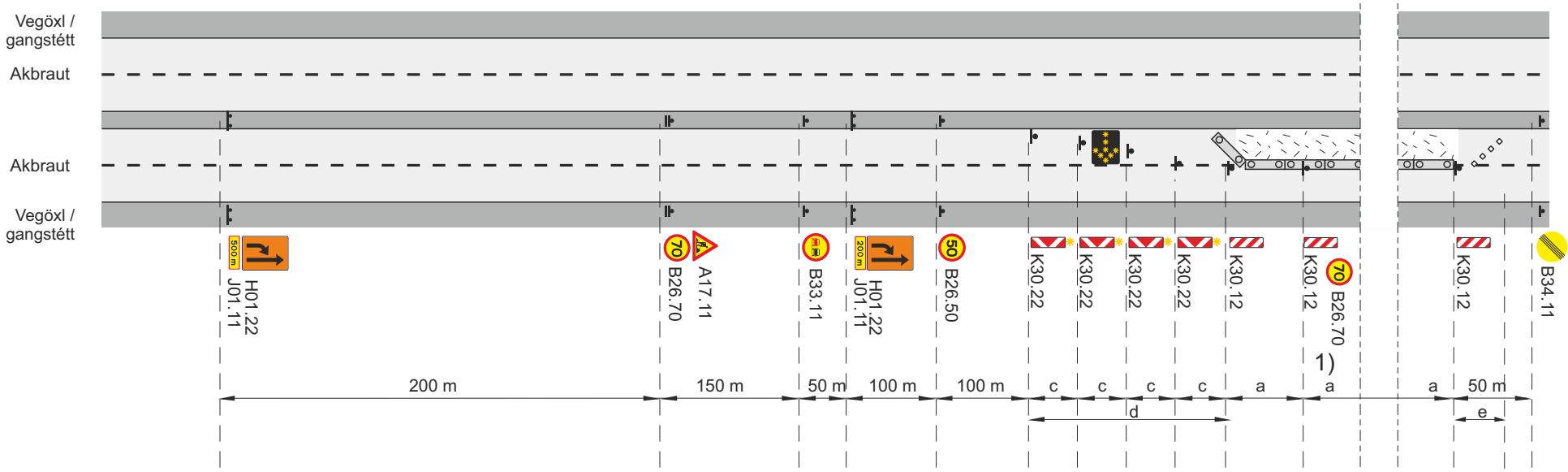

- Framkvæmdasvæði
- Staðsetning merkis
- Samsíða létt vörn, gátskildir (a ≤ 6 m)
- Vegatálmi (plast eða steyptur) ef ástæða er talin til
- Viðvörunarljós (má sleppa með heimild eftirlits ef vinnusvæðið er upplýst)
- Ljósaör

c. Fjarlægð milli stefnuvísandi gátskjalda c ≤ 2 m

d. Skálína 1:10

e. Skálína 1:5 Keilur

V_h Leyfilegur hámarkshraði að framkvæmdasvæði

V_t Leyfilegur hámarkshraði framhjá framkvæmdasvæði

1) Merki B26.70 Ekki skal vera lengra en 500 m á milli merkja yfir allt framkvæmdasvæðið

Merking á fjögurra akreina vegum			
Ein akrein lokuð			
Lokun með þungri vörn, vinstri akrein			
Vh = 80 km/klst		Vt ≤ 50 km/klst	
Vegagerðin / Reykjavíkurborg	Feb. 2018	Teikning nr. 5.1.4.2	Útgáfa 11

Efnisyfirlit

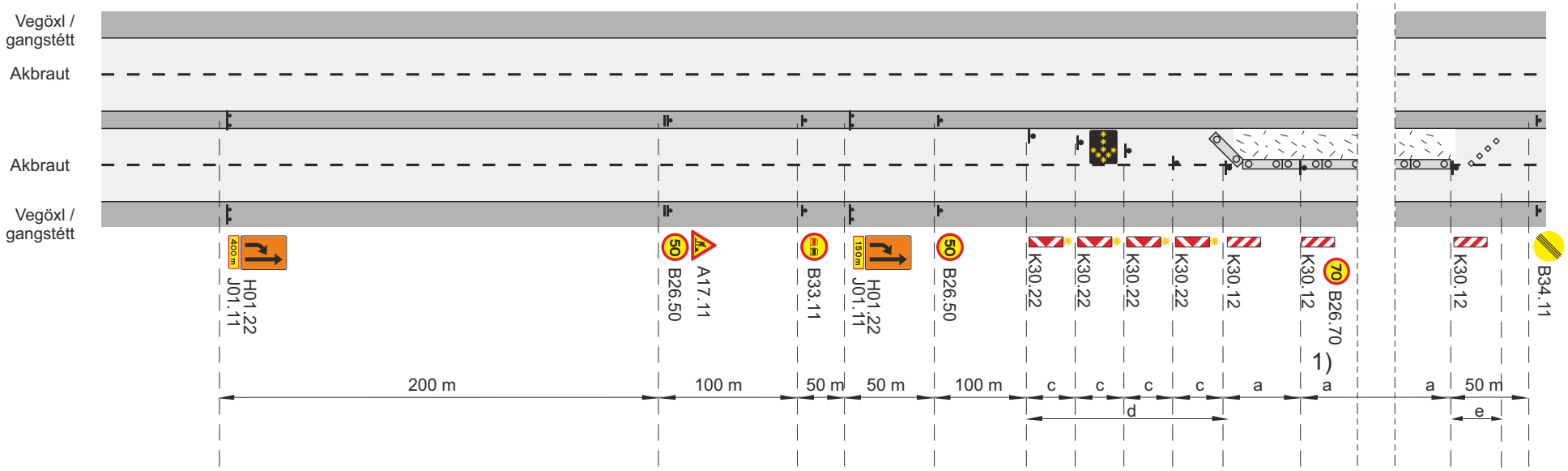

- Framkvæmdasvæði
- Staðsetning merkis
- Samsíða létt vörn, gátskildir (a ≤ 6 m)
- Vegatálmi (plast eða steyptur) ef ástæða er talin til
- Viðvörunarljós (má sleppa með heimild eftirlits ef vinnusvæðið er upplýst)
- Ljósaör

c. Fjarlægð milli stefnuvísandi gátskjalda c ≤ 2 m

d. Skálína 1:10

e. Skálína 1:5 Keilur

V_h Leyfilegur hámarkshraði að framkvæmdasvæði

V_t Leyfilegur hámarkshraði framhjá framkvæmdasvæði

1) Merki B26.50 Ekki skal vera lengra en 500 m á milli merkja yfir allt framkvæmdasvæðið

Merking á fjögurra akreina vegum			
Ein akrein lokuð			
Lokun með þungri vörn, vinstri akrein			
Vh = 70 km/klst		Vt ≤ 50 km/klst	
Vegagerðin / Reykjavíkurborg	Feb. 2018	Teikning nr. 5.1.4.3	Útgáfa 11

Efnisyfirlit

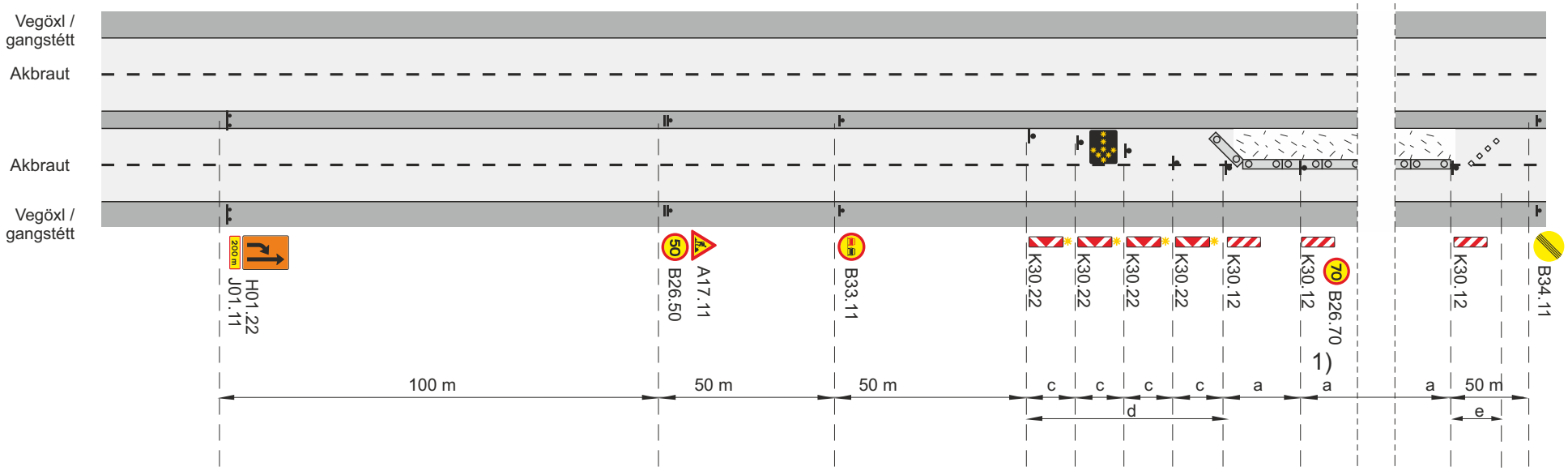

- Framkvæmdasvæði
- Staðsetning merkis
- Samsíða létt vörn, gátskildir (a ≤ 6 m)
- Vegatálmi (plast eða steyptur) ef ástæða er talin til
- Viðvörunarljós (má sleppa með heimild eftirlits ef vinnusvæðið er upplýst)
- Ljósaör

c. Fjarlægð milli stefnuvísandi gátskjalda c ≤ 2 m

d. Skálína 1:10

e. Skálína 1:5 Keilur

V_h Leyfilegur hámarkshraði að framkvæmdasvæði

V_t Leyfilegur hámarkshraði framhjá framkvæmdasvæði

1) Merki B26.50 Ekki skal vera lengra en 500 m á milli merkja yfir allt framkvæmdasvæðið

Merking á fjögurra akreina vegum			
Ein akrein lokuð			
Lokun með þungri vörn, vinstri akrein			
Vh = 60 km/klst		Vt ≤ 50 km/klst	
VEGAGERÐIN Reykjavíkurborg	Feb. 2018	Teikning nr. 5.1.4.4	Útgáfa 11

Efnisyfirlit

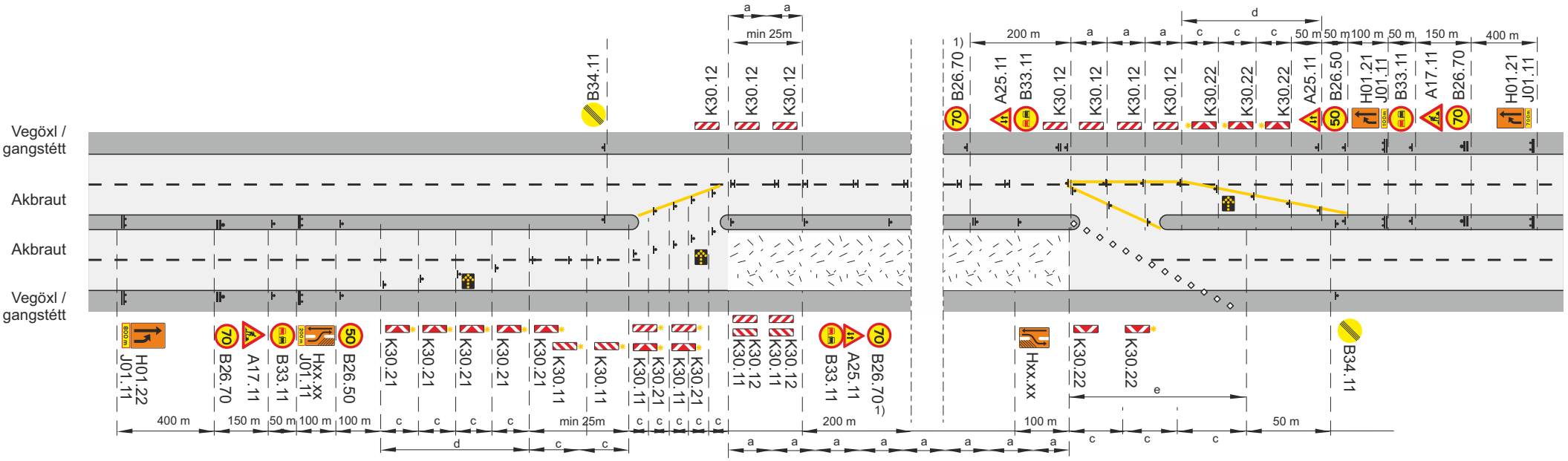

Framkvæmdasvæði

Staðsetning merkis

Tvívirkur gátskjöldur K30.11/K30.12

Samsíða létt vörn, gátskildir (a ≤ 6 m)

Aðskilja skal framkvæmdasvæði og gangstétt að lágmarki með keilum (a ≤ 3 m) og flagglínu.

Viðvörunarljós (má sleppa með heimild eftirlits ef vinnusvæðið er upplýst)

Ljósaör

c. Fjarlægð milli stefnuvísandi gátskjalda c ≤ 2 m

d. Skálína 1:10

e. Skálína 1:5 Keilur

V_h Leyfilegur hámarkshraði að framkvæmdasvæði

V_t Leyfilegur hámarkshraði framhjá framkvæmdasvæði

1) Merki B26.70 Ekki skal vera lengra en 500 m á milli merkja yfir allt framkvæmdasvæðið

Merking á fjögurra akreina vegum			
Tvær akreinar lokaðar			
Miðeyja rofin			
Vh = 80 - 90 km/klst		Vt ≤ 70 km/klst	
VEGAGERÐIN Reykjavíkurborg	Feb. 2018	Teikning nr. 5.2.1.1	Útgáfa 11

Efnisyfirlit

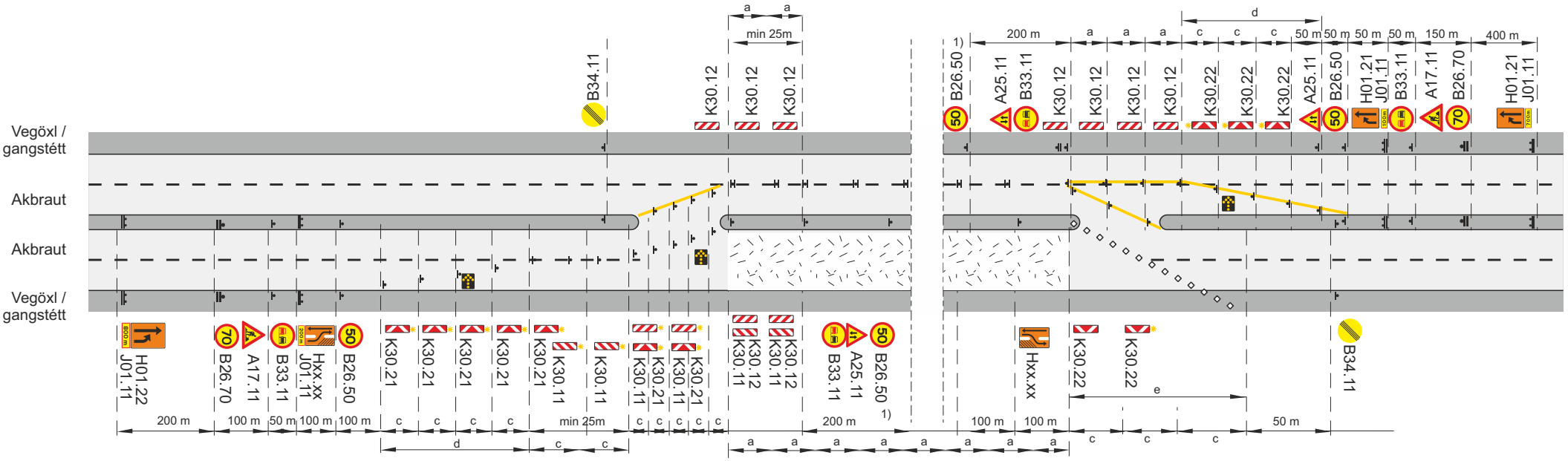

Framkvæmdasvæði

Staðsetning merkis

Tvívirkur gátskjöldur K30.11/K30.12

Samsíða létt vörn, gátskildir (a ≤ 6 m)

Aðskilja skal framkvæmdasvæði og gangstétt að lágmarki með keilum (a ≤ 3 m) og flagglínu.

Viðvörunarljós (má sleppa með heimild eftirlits ef vinnusvæðið er upplýst)

Ljósaör

c. Fjarlægð milli stefnuvísandi gátskjalda c ≤ 2 m

d. Skálína 1:10

e. Skálína 1:5 Keilur

V_h Leyfilegur hámarkshraði að framkvæmdasvæði

V_t Leyfilegur hámarkshraði framhjá framkvæmdasvæði

1) Merki B26.70 Ekki skal vera lengra en 500 m á milli merkja yfir allt framkvæmdasvæðið

Merking á fjögurra akreina vegum			
Tvær akreinar lokaðar			
Miðeyja rofin			
Vh = 80 - 90 km/klst		Vt ≤ 50 km/klst	
VEGAGERÐIN Reykjavíkurborg	Feb. 2018	Teikning nr. 5.2.1.2	Útgáfa 11

Efnisyfirlit

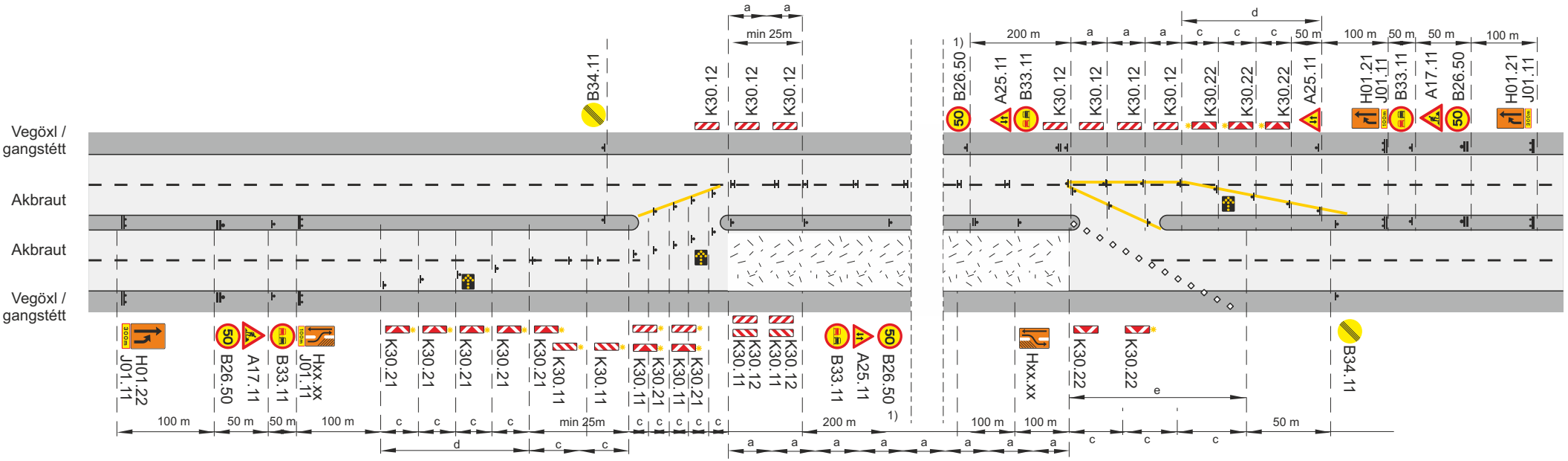

Framkvæmdasvæði

Staðsetning merkis

Tvívirkur gátskjöldur K30.11/K30.12

Samsíða létt vörn, gátskildir (a ≤ 6 m)

Aðskilja skal framkvæmdasvæði og gangstétt að lágmarki með keilum (a ≤ 3 m) og flagglínu.

Viðvörunarljós (má sleppa með heimild eftirlits ef vinnusvæðið er upplýst)

Ljósaör

c. Fjarlægð milli stefnuvísandi gátskjalda c ≤ 2 m

d. Skálína 1:10

e. Skálína 1:5 Keilur

V_h Leyfilegur hámarkshraði að framkvæmdasvæði

V_t Leyfilegur hámarkshraði framhjá framkvæmdasvæði

1) Merki B26.70 Ekki skal vera lengra en 500 m á milli merkja yfir allt framkvæmdasvæðið

Merking á fjögurra akreina vegum			
Tvær akreinar lokaðar			
Miðeyja rofin			
Vh = 60 - 70 km/klst		Vt ≤ 50 km/klst	
VEGAGERÐIN Reykjavíkurborg	Feb. 2018	Teikning nr. 5.2.1.3	Útgáfa 11

Efnisyfirlit

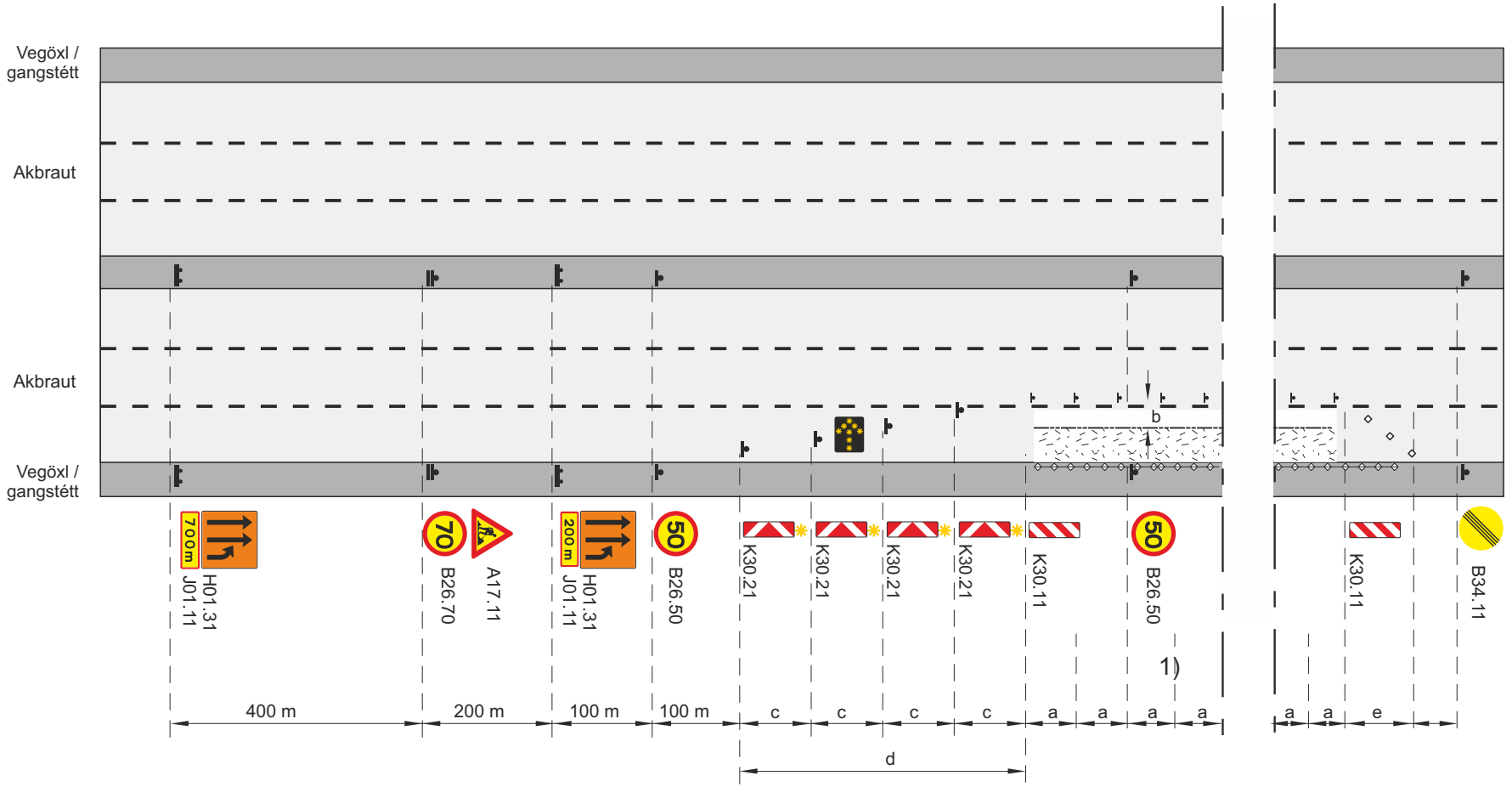

Framkvæmdasvæði

Staðsetning merkis

Tvívirkur gátskjöldur K30.11/K30.12

Samsíða létt vörn, gátskildir (a ≤ 6 m)

Aðskilja skal framkvæmdasvæði og gangstétt að lágmarki með keilum (a ≤ 3 m) og flagglínu.

Viðvörunarljós (má sleppa með heimild eftirlits ef vinnusvæðið er upplýst)

Ljósaör

b. Lágmarksbreidd á vinnufríu svæði 1 m.

c. Fjarlægð milli stefnuvísandi gátskjalda ≤ 2 m

d. Skálína 1:10

e. Skálína 1:5 Keilur

V_h Leyfilegur hámarkshraði að framkvæmdasvæði

V_t Leyfilegur hámarkshraði framhjá framkvæmdasvæði

1) Merki B26.50 Ekki skal vera lengra en 500 m á milli merkja yfir allt framkvæmdasvæðið

Merking á sex akreina vegi			
Ein akrein lokuð			
Malbikun, fræsing. Akrein nr. 1 frá hægri lokuð			
Vh = 80 - 90 km/klst		Vt ≤ 50 km/klst	
Vegagerðin / Reykjavíkurborg	Feb. 2018	Teikning nr. 6.1.1.1	Útgáfa 11

Efnisyfirlit

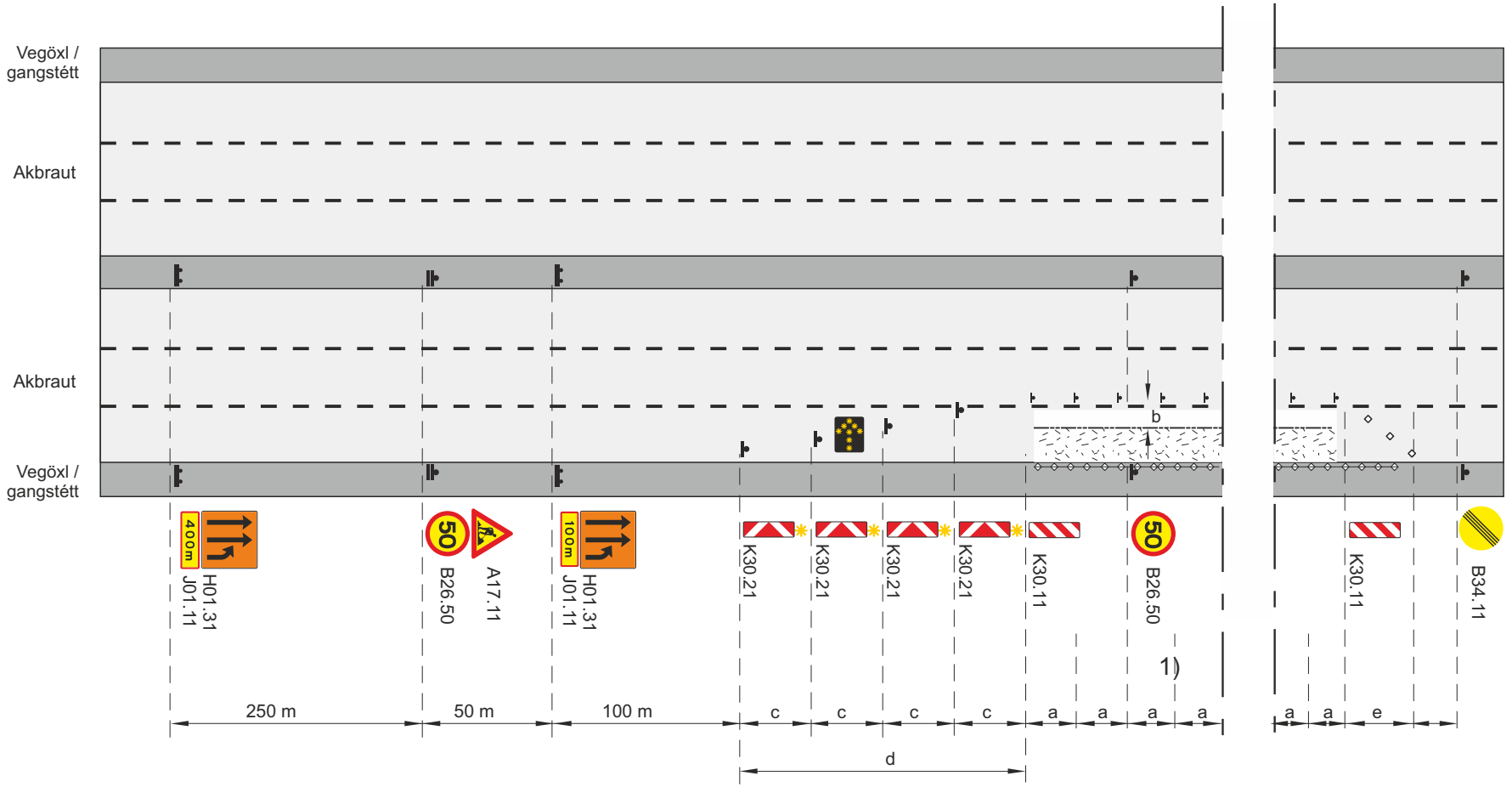

Framkvæmdasvæði

Staðsetning merkis

Tvívirkur gátskjöldur K30.11/K30.12

Samsíða létt vörn, gátskildir (a ≤ 6 m)

Aðskilja skal framkvæmdasvæði og gangstétt að lágmarki með keilum (a ≤ 3 m) og flagglínu.

Viðvörunarljós (má sleppa með heimild eftirlits ef vinnusvæðið er upplýst)

Ljósaör

b. Lágmarksbreidd á vinnufríu svæði 1 m.

c. Fjarlægð milli stefnuvísandi gátskjalda ≤ 2 m

d. Skálína 1:10

e. Skálína 1:5 Keilur

V_h Leyfilegur hámarkshraði að framkvæmdasvæði

V_t Leyfilegur hámarkshraði framhjá framkvæmdasvæði

1) Merki B26.50 Ekki skal vera lengra en 500 m á milli merkja yfir allt framkvæmdasvæðið

Merking á sex akreina vegi			
Ein akrein lokuð			
Malbikun, fræsing. Akrein nr. 1 frá hægri lokuð			
Vh = 70 km/klst		Vt ≤ 50 km/klst	
Vegagerðin / Reykjavíkurborg	Feb. 2018	Teikning nr. 6.1.1.2	Útgáfa 11

Efnisyfirlit

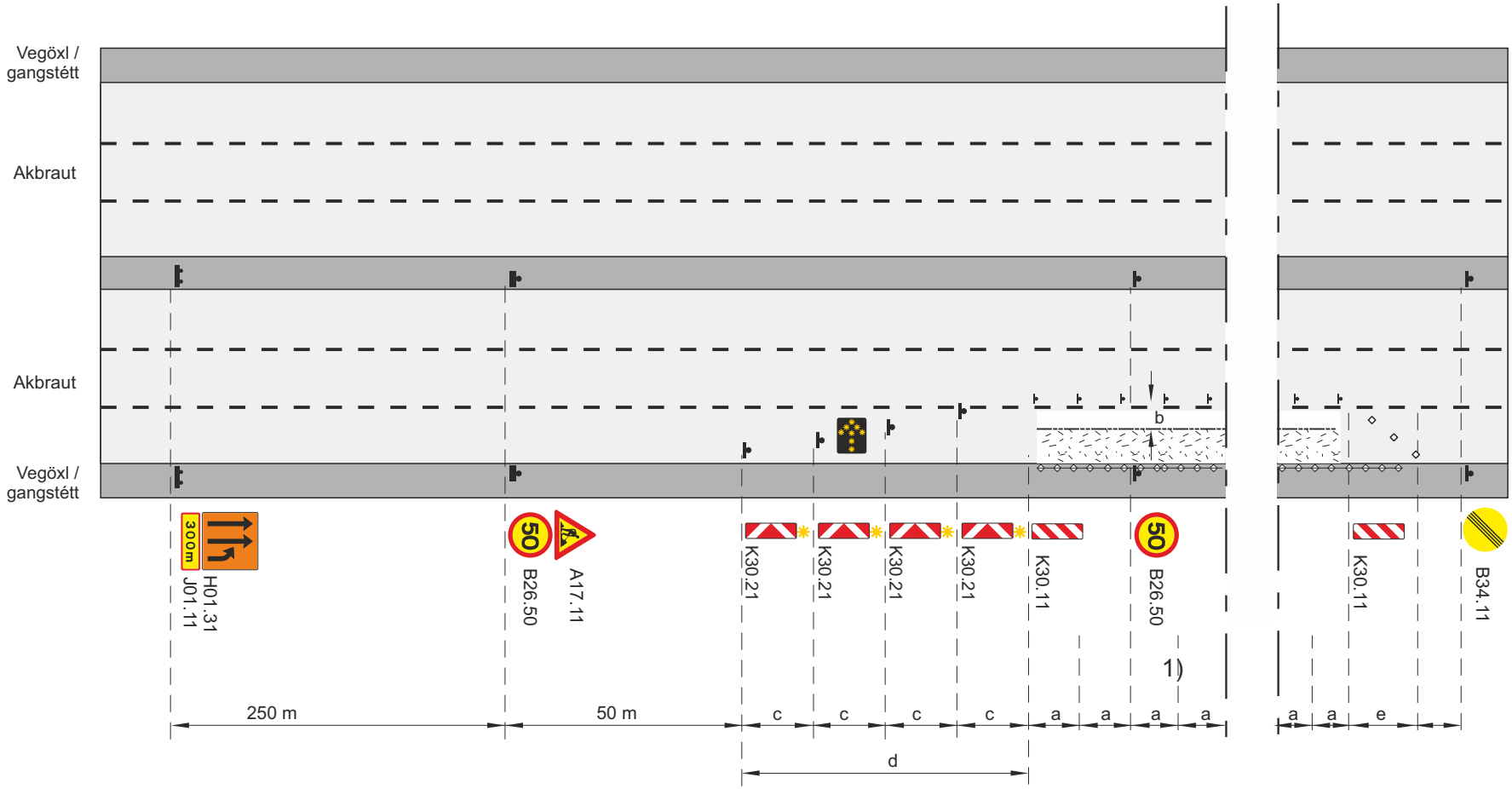

- Framkvæmdasvæði
- Staðsetning merkis
- Tvívirkur gátskjöldur K30.11/K30.12
- Samsíða létt vörn, gátskildir (a ≤ 6 m)
- Aðskilja skal framkvæmdasvæði og gangstétt að lágmarki með keilum (a ≤ 3 m) og flagglínu.
- Viðvörunarljós (má sleppa með heimild eftirlits ef vinnusvæðið er upplýst)
- Ljósaör

b. Lágmarksbreidd á vinnufríu svæði 1 m.
c. Fjarlægð milli stefnuvísandi gátskjalda ≤ 2 m
d. Skálína 1:10
e. Skálína 1:5 Keilur

V_h Leyfilegur hámarkshraði að framkvæmdasvæði

V_t Leyfilegur hámarkshraði framhjá framkvæmdasvæði

1) Merki B26.50 Ekki skal vera lengra en 500 m á milli merkja yfir allt framkvæmdasvæðið

Merking á sex akreina vegi			
Ein akrein lokuð			
Malbikun, fræsing. Akrein nr. 1 frá hægri lokuð			
Vh = 60 km/klst		Vt ≤ 50 km/klst	
Vegagerðin / Reykjavíkurborg	Feb. 2018	Teikning nr. 6.1.1.3	Útgáfa 11

Efnisyfirlit

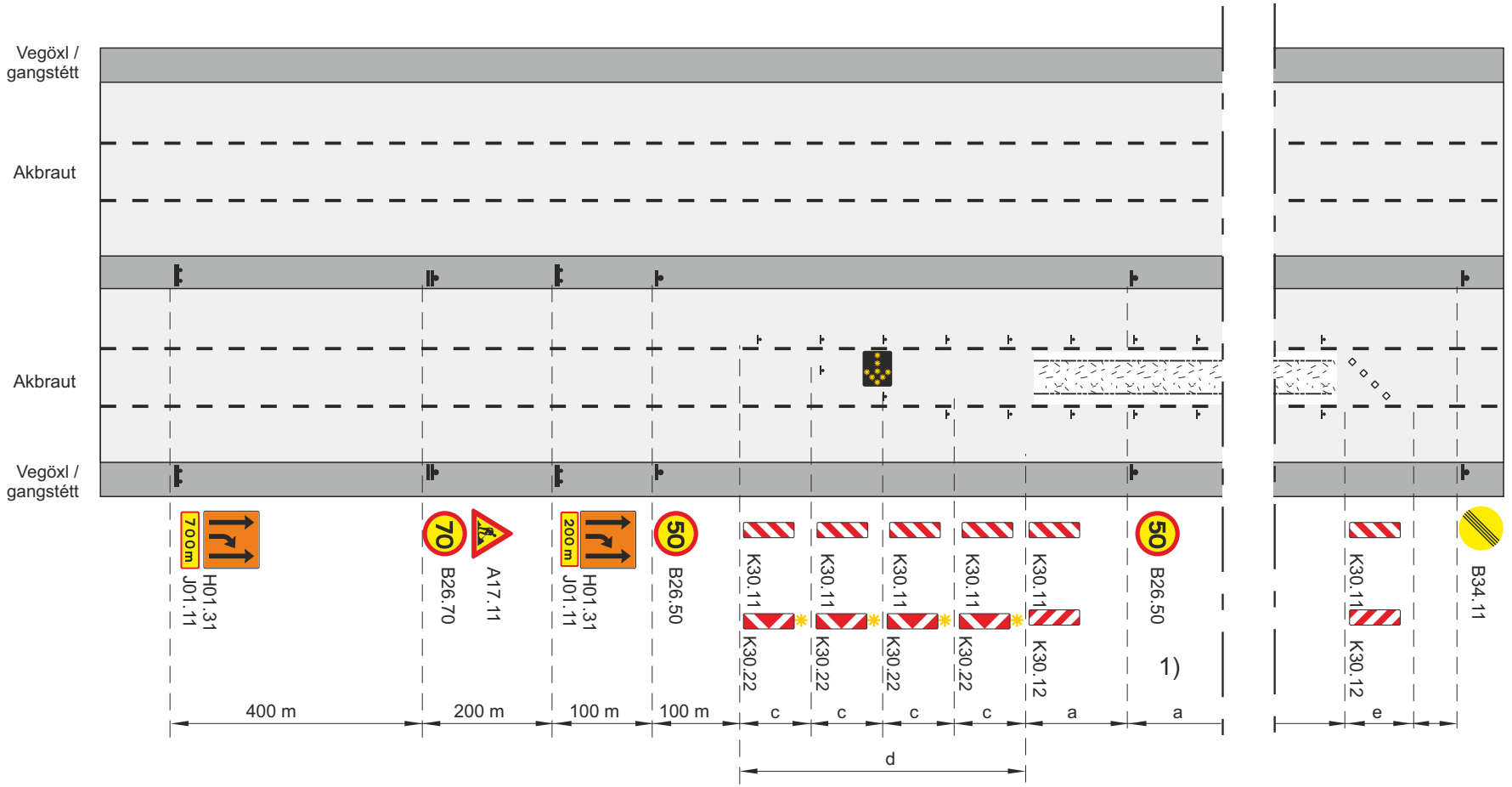

Framkvæmdasvæði

Staðsetning merkis

Samsíða létt vörn, gátskildir (a ≤ 6 m)

Viðvörunarljós (má sleppa með heimild eftirlits ef vinnusvæðið er upplýst)

Ljósaör

Afmörkun á vinnufríu svæði

b. Lágmarksbreidd á vinnufríu svæði 1 m.

c. Fjarlægð milli stefnuvísandi gátskjalda ≤ 2 m

d. Skálína 1:10

e. Skálína 1:5 Keilur

V_h Leyfilegur hámarkshraði að framkvæmdasvæði

V_t Leyfilegur hámarkshraði framhjá framkvæmdasvæði

1) Merki B26.50 Ekki skal vera lengra en 500 m á milli merkja yfir allt framkvæmdasvæðið

Merking á sex akreina vegi			
Ein akrein lokuð			
Malbikun, fræsing. Akrein nr. 2 frá hægri lokuð			
Vh = 80 - 90 km/klst		Vt ≤ 50 km/klst	
Vegagerðin / Reykjavíkurborg	Feb. 2018	Teikning nr. 6.1.2.1	Útgáfa 11

Efnisyfirlit

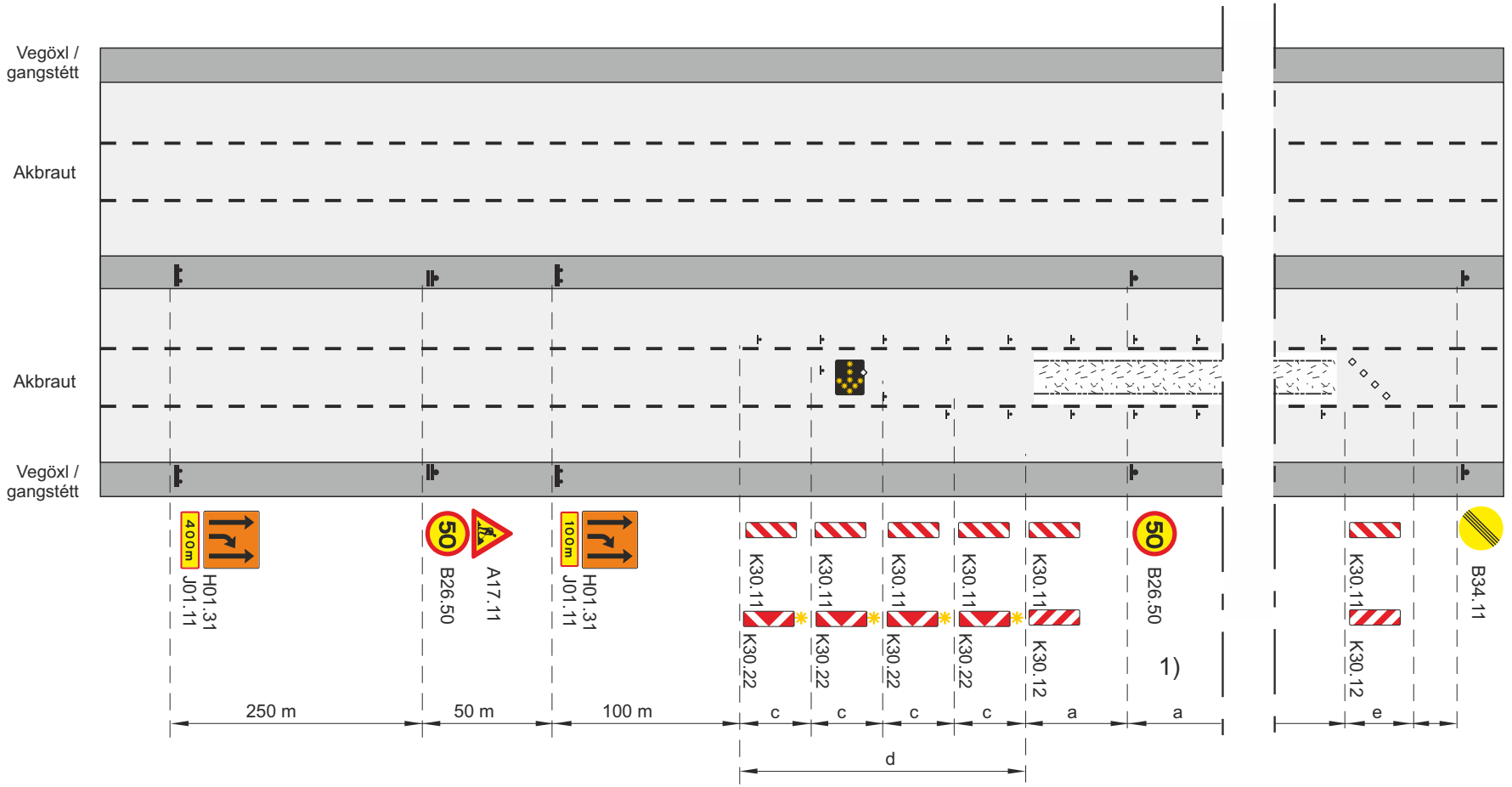

Framkvæmdasvæði

Staðsetning merkis

Samsíða létt vörn, gátskildir (a ≤ 6 m)

Viðvörunarljós (má sleppa með heimild eftirlits ef vinnusvæðið er upplýst)

Ljósaör

Afmörkun á vinnufríu svæði

b. Lágmarksbreidd á vinnufríu svæði 1 m.

c. Fjarlægð milli stefnuvísandi gátskjalda ≤ 2 m

d. Skálína 1:10

e. Skálína 1:5 Keilur

V_h Leyfilegur hámarkshraði að framkvæmdasvæði

V_t Leyfilegur hámarkshraði framhjá framkvæmdasvæði

1) Merki B26.50 Ekki skal vera lengra en 500 m á milli merkja yfir allt framkvæmdasvæðið

Merking á sex akreina vegi			
Ein akrein lokuð			
Malbikun, fræsing. Akrein nr. 2 frá hægri lokuð			
Vh = 70 km/klst		Vt ≤ 50 km/klst	
Vegagerðin / Reykjavíkurborg	Feb. 2018	Teikning nr. 6.1.2.2	Útgáfa 11

Efnisyfirlit

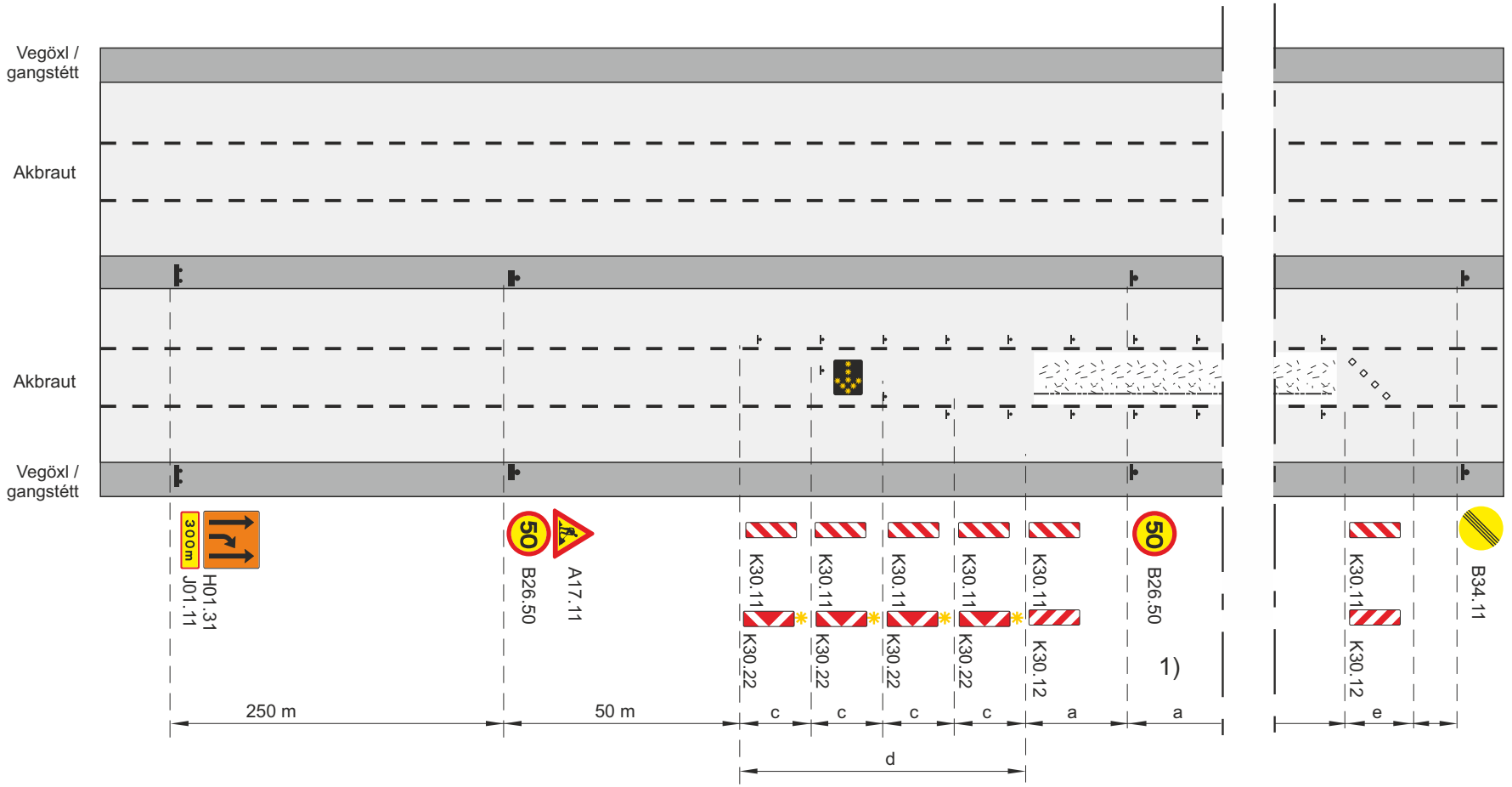

Framkvæmdasvæði

Staðsetning merkis

Samsíða létt vörn, gátskildir (a ≤ 6 m)

Viðvörunarljós (má sleppa með heimild eftirlits ef vinnusvæðið er upplýst)

Ljósaör

Afmörkun á vinnufríu svæði

b. Lágmarksbreidd á vinnufríu svæði 1 m.

c. Fjarlægð milli stefnuvísandi gátskjalda ≤ 2 m

d. Skálína 1:10

e. Skálína 1:5 Keilur

V_h Leyfilegur hámarkshraði að framkvæmdasvæði

V_t Leyfilegur hámarkshraði framhjá framkvæmdasvæði

1) Merki B26.50 Ekki skal vera lengra en 500 m á milli merkja yfir allt framkvæmdasvæðið

Merking á sex akreina vegi			
Ein akrein lokuð			
Malbikun, fræsing. Akrein nr. 2 frá hægri lokuð			
Vh = 60 km/klst		Vt ≤ 50 km/klst	
Vegagerðin / Reykjavíkurborg	Feb. 2018	Teikning nr. 6.1.2.3	Útgáfa 11

Efnisyfirlit

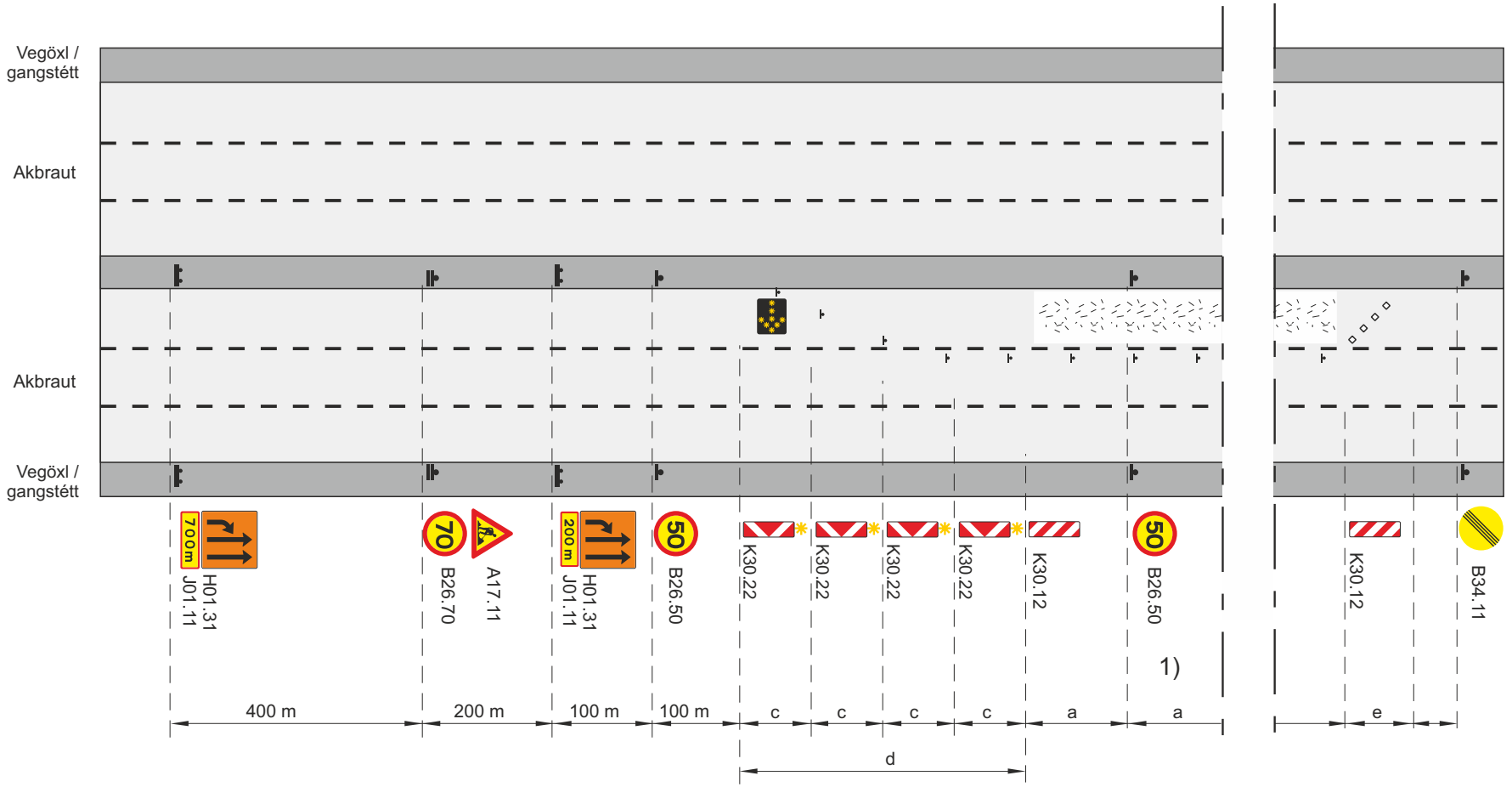

Framkvæmdasvæði

Staðsetning merkis

Samsíða létt vörn, gátskildir (a ≤ 6 m)

Viðvörunarljós (má sleppa með heimild eftirlits ef vinnusvæðið er upplýst)

Ljósaör

Afmörkun á vinnufríu svæði

b. Lágmarksbreidd á vinnufríu svæði 1 m.

c. Fjarlægð milli stefnuvísandi gátskjalda ≤ 2 m

d. Skálína 1:10

e. Skálína 1:5 Keilur

V_h Leyfilegur hámarkshraði að framkvæmdasvæði

V_t Leyfilegur hámarkshraði framhjá framkvæmdasvæði

1) Merki B26.50 Ekki skal vera lengra en 500 m á milli merkja yfir allt framkvæmdasvæðið

Merking á sex akreina vegi			
Ein akrein lokuð			
Malbikun, fræsing. Akrein nr. 3 frá hægri lokuð			
Vh = 80 - 90 km/klst		Vt ≤ 50 km/klst	
Vegagerðin / Reykjavíkurborg	Feb. 2018	Teikning nr. 6.1.3.1	Útgáfa 11

Efnisyfirlit

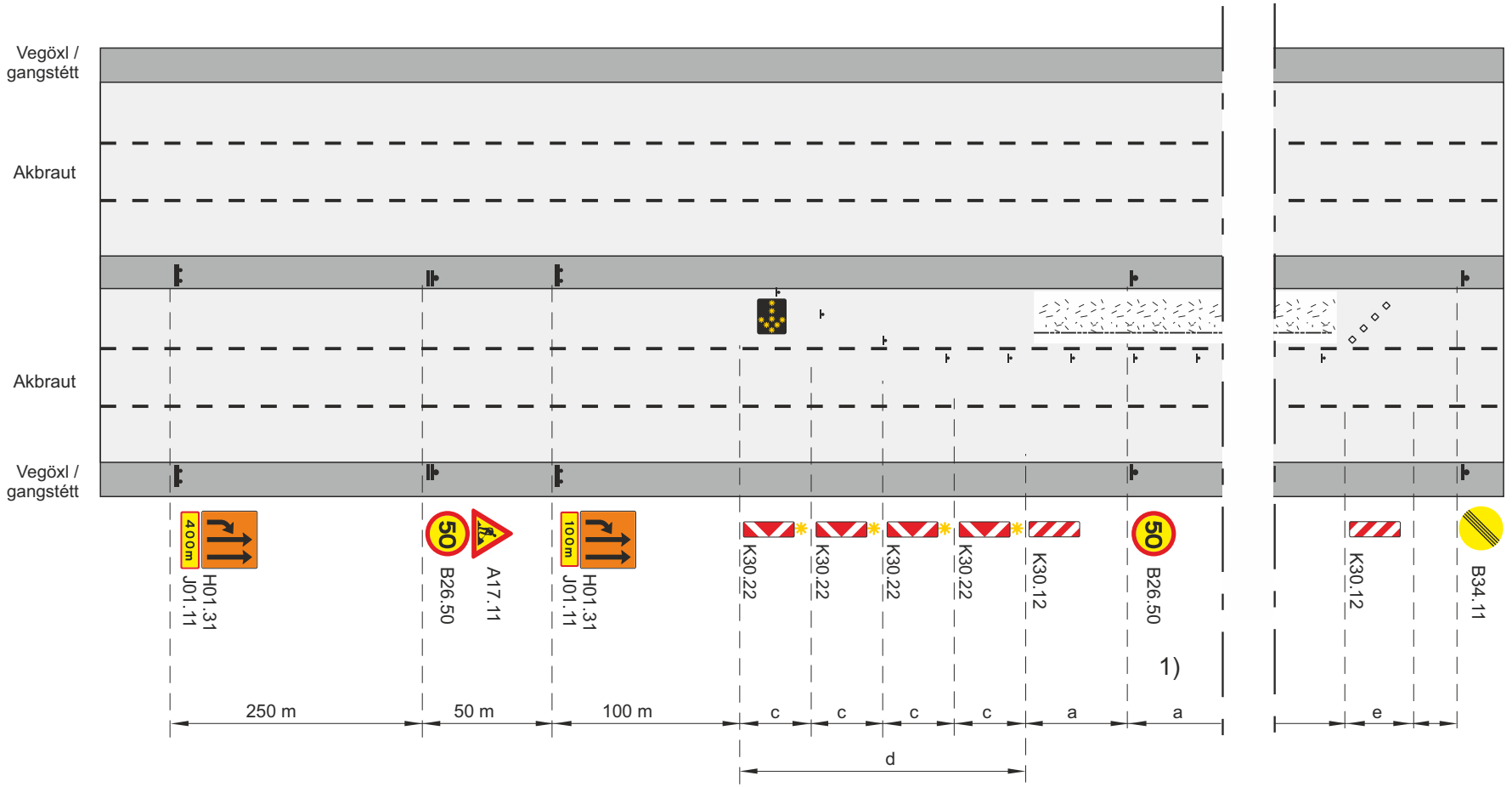

- Framkvæmdasvæði
- Staðsetning merkis
- Samsíða létt vörn, gátskildir (a ≤ 6 m)
- Viðvörunarljós (má sleppa með heimild eftirlits ef vinnusvæðið er upplýst)
- Ljósaör
- Afmörkun á vinnufríu svæði

b. Lágmarksbreidd á vinnufríu svæði 1 m.
c. Fjarlægð milli stefnuvísandi gátskjalda ≤ 2 m
d. Skálína 1:10
e. Skálína 1:5 Keilur

V_h Leyfilegur hámarkshraði að framkvæmdasvæði
V_t Leyfilegur hámarkshraði framhjá framkvæmdasvæði

1) Merki B26.50 Ekki skal vera lengra en 500 m á milli merkja yfir allt framkvæmdasvæðið

Merking á sex akreina vegi				
Ein akrein lokuð				
Malbikun, fræsing. Akrein nr. 3 frá hægri lokuð				
Vh = 70 km/klst		Vt ≤ 50 km/klst		
Vegagerðin / Reykjavíkurborg	Feb. 2018	Teikning nr.	6.1.3.2	Útgáfa 11

Efnisyfirlit

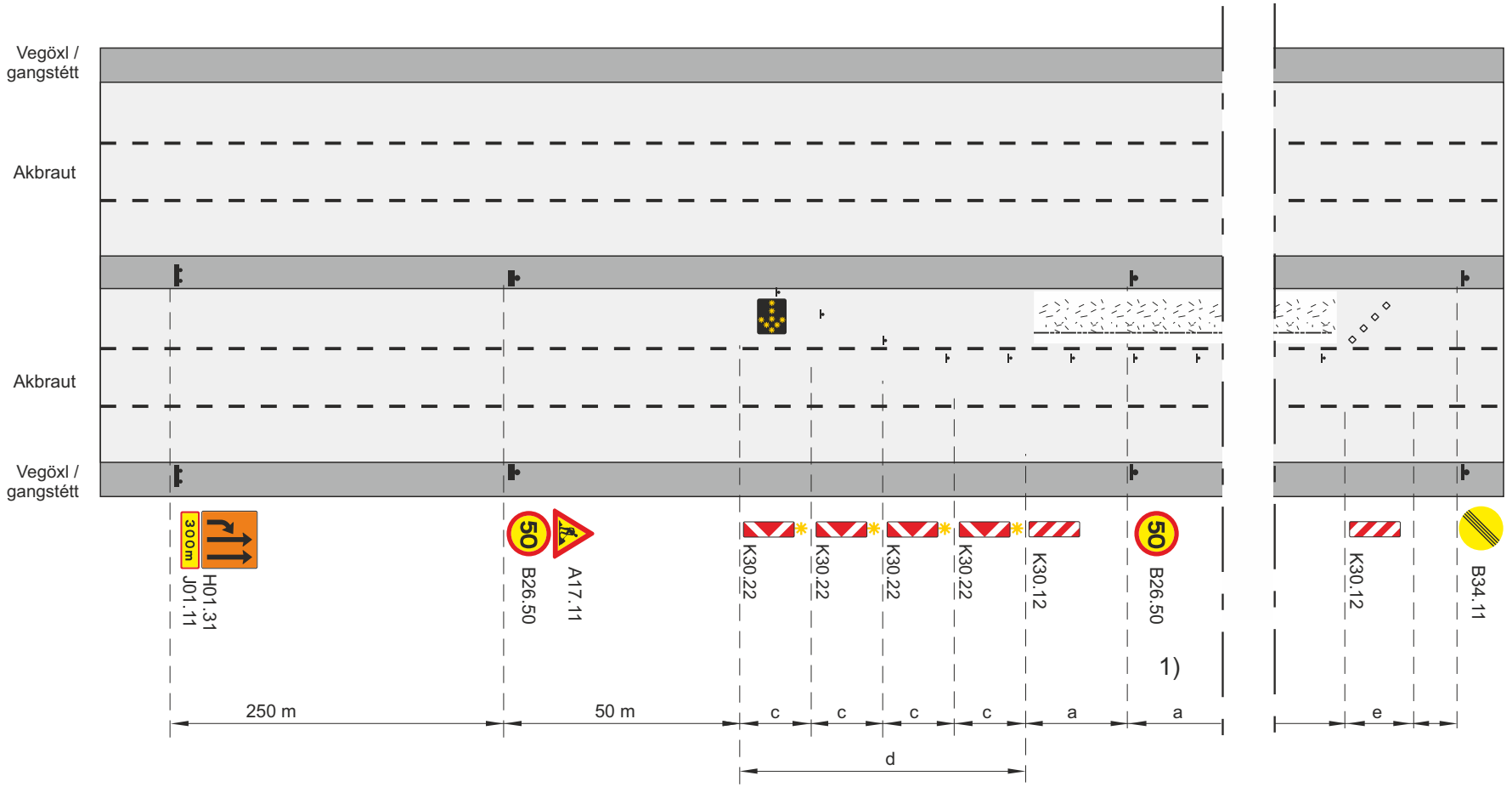

Framkvæmdasvæði

Staðsetning merkis

Samsíða létt vörn, gátskildir (a ≤ 6 m)

Viðvörunarljós (má sleppa með heimild eftirlits ef vinnusvæðið er upplýst)

Ljósaör

Afmörkun á vinnufríu svæði

b. Lágmarksbreidd á vinnufríu svæði 1 m.

c. Fjarlægð milli stefnuvísandi gátskjalda ≤ 2 m

d. Skálína 1:10

e. Skálína 1:5 Keilur

V_h Leyfilegur hámarkshraði að framkvæmdasvæði

V_t Leyfilegur hámarkshraði framhjá framkvæmdasvæði

1) Merki B26.50 Ekki skal vera lengra en 500 m á milli merkja yfir allt framkvæmdasvæðið

Merking á sex akreina vegi			
Ein akrein lokuð			
Malbikun, fræsing. Akrein nr. 3 frá hægri lokuð			
Vh = 60 km/klst		Vt ≤ 50 km/klst	
Vegagerðin / Reykjavíkurborg	Feb. 2018	Teikning nr. 6.1.3.3	Útgáfa 11

Efnisyfirlit

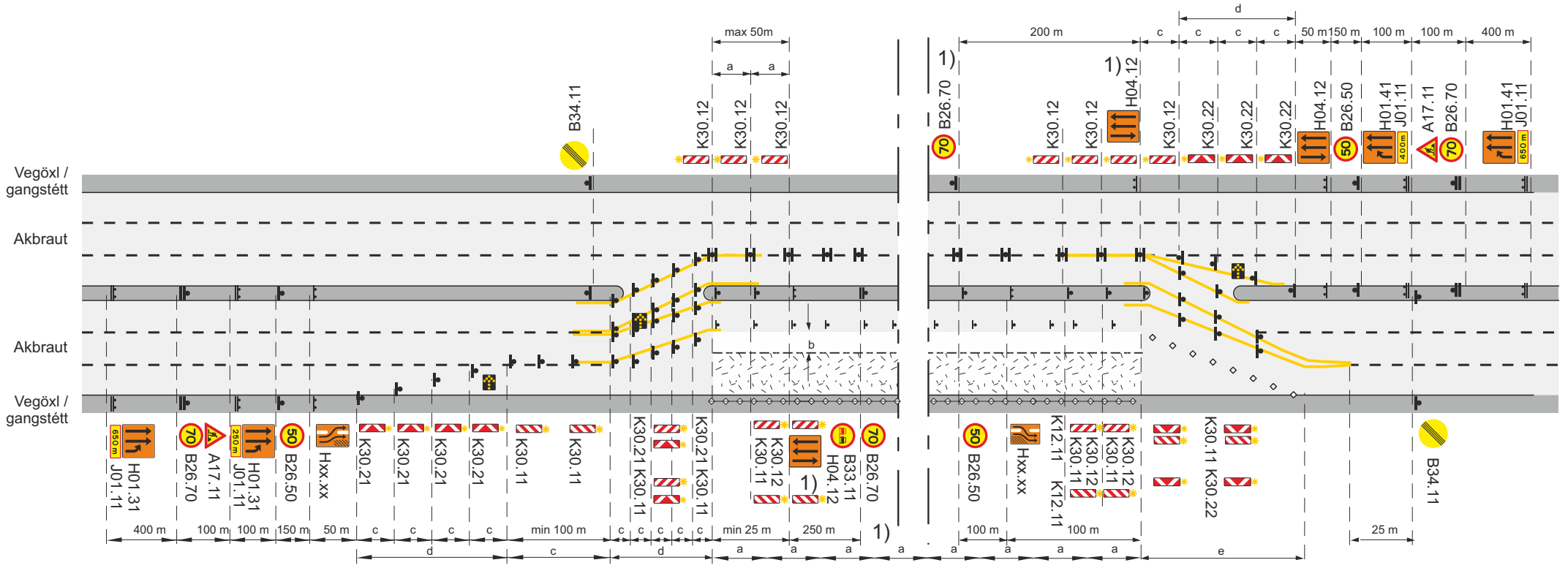

Framkvæmdasvæði

Staðsetning merkis

Tvívirkur gátskjöldur K30.11/K30.12

Samsíða létt vörn, gátskildir (a ≤ 12 m)

Aðskilja skal framkvæmdasvæði og gangstétt að lágmarki með keilum (a ≤ 3 m) og flagglínu.

Viðvörunarljós (má sleppa með heimild eftirlits ef vinnusvæðið er upplýst)

Ljósaör

Afmörkun á vinnufríu svæði

b. Lágmarksbreidd á vinnufríu svæði 2 m, ef b < 2 m þarf að setja upp vörn, sjá lið 4.2 í reglum um vinnusvæðamerkingar.

c. Fjarlægð milli stefnuvísandi gátskjalda (c ≤ 6 m)

d. Skálína 1:10

e. Skálína 1:5 Keilur

V_h Leyfilegur hámarkshraði að framkvæmdasvæði

V_t Leyfilegur hámarkshraði framhjá framkvæmdasvæði

1) Merki B26.70, H04.12 og B33.11 Ekki skal vera lengra en 500 m á milli merkja yfir allt framkvæmdasvæðið

Merking á sex akreina vegi			
Tvær akreinar lokaðar			
Miðeyja rofin			
Vh = 90 km/klst		Vt ≤ 70 km/klst	
VEGAGERÐIN Reykjavíkurborg	Feb. 2018	Teikning nr. 6.2.1.1	Útgáfa 11

Efnisyfirlit

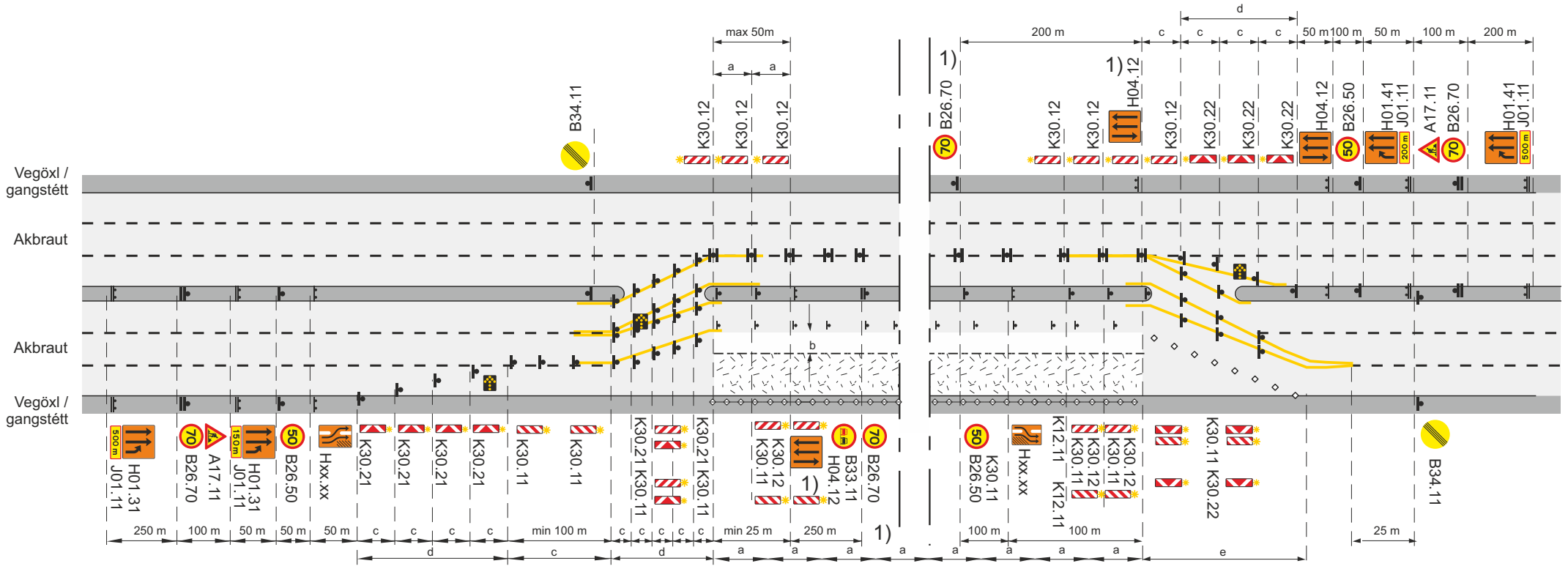

Framkvæmdasvæði

Staðsetning merkis

Tvívirkur gátskjöldur K30.11/K30.12

Samsíða létt vörn, gátskildir (a ≤ 6 m)

Aðskilja skal framkvæmdasvæði og gangstétt að lágmarki með keilum (a ≤ 3 m) og flagglínu.

Viðvörunarljós (má sleppa með heimild eftirlits ef vinnusvæðið er upplýst)

Ljósaör

Afmörkun á vinnufríu svæði

b. Lágmarksbreidd á vinnufríu svæði 2 m, ef b < 2 m þarf að setja upp vörn, sjá lið 4.2 í reglum um vinnusvæðamerkingar.

c. Fjarlægð milli stefnuvísandi gátskjalda (c ≤ 6 m)

d. Skálína 1:10

e. Skálína 1:5 Keilur

V_h Leyfilegur hámarkshraði að framkvæmdasvæði

V_t Leyfilegur hámarkshraði framhjá framkvæmdasvæði

1) Merki B26.70, H04.12 og B33.11 Ekki skal vera lengra en 500 m á milli merkja yfir allt framkvæmdasvæðið

Merking á sex akreina vegi			
Tvær akreinar lokaðar			
Miðeyja rofin			
Vh = 80 km/klst		Vt ≤ 70 km/klst	
Vegagerðin / Reykjavíkurborg	Feb. 2018	Teikning nr. 6.2.1.2	Útgáfa 11

Efnisyfirlit

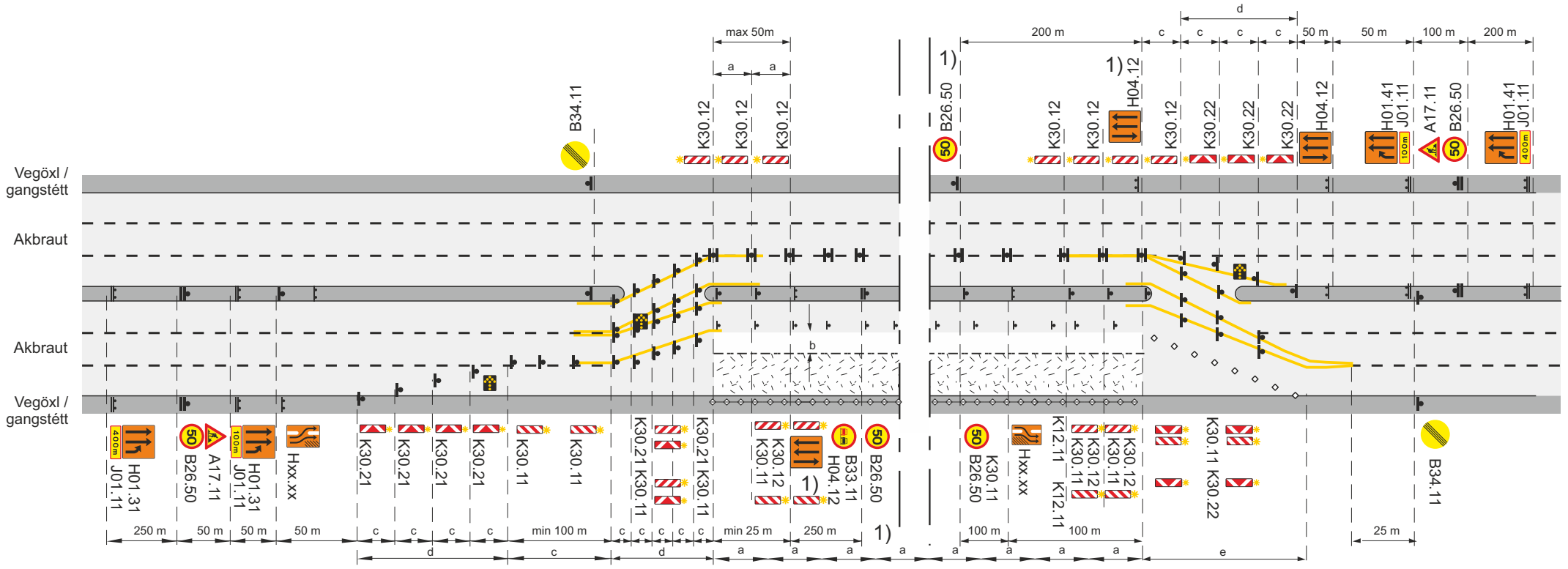

Framkvæmdasvæði

Staðsetning merkis

Tvívirkur gátskjöldur K30.11/K30.12

Samsíða létt vörn, gátskildir (a ≤ 6 m)

Aðskilja skal framkvæmdasvæði og gangstétt að lágmarki með keilum (a ≤ 3 m) og flagglínu.

Viðvörunarljós (má sleppa með heimild eftirlits ef vinnusvæðið er upplýst)

Ljósaör

Afmörkun á vinnufríu svæði

b. Lágmarksbreidd á vinnufríu svæði 2 m, ef b < 2 m þarf að setja upp vörn, sjá lið 4.2 í reglum um vinnusvæðamerkingar.

c. Fjarlægð milli stefnuvísandi gátskjalda (c ≤ 6 m)

d. Skálína 1:10

e. Skálína 1:5 Keilur

V_h Leyfilegur hámarkshraði að framkvæmdasvæði

V_t Leyfilegur hámarkshraði framhjá framkvæmdasvæði

1) Merki B26.70, H04.12 og B33.11 Ekki skal vera lengra en 500 m á milli merkja yfir allt framkvæmdasvæðið

Merking á sex akreina vegi			
Tvær akreinar lokaðar			
Miðeyja rofin			
Vh = 70 km/klst		Vt ≤ 50 km/klst	
VEGAGERÐIN Reykjavíkurborg	Feb. 2018	Teikning nr. 6.2.1.3	Útgáfa 11

Efnisyfirlit

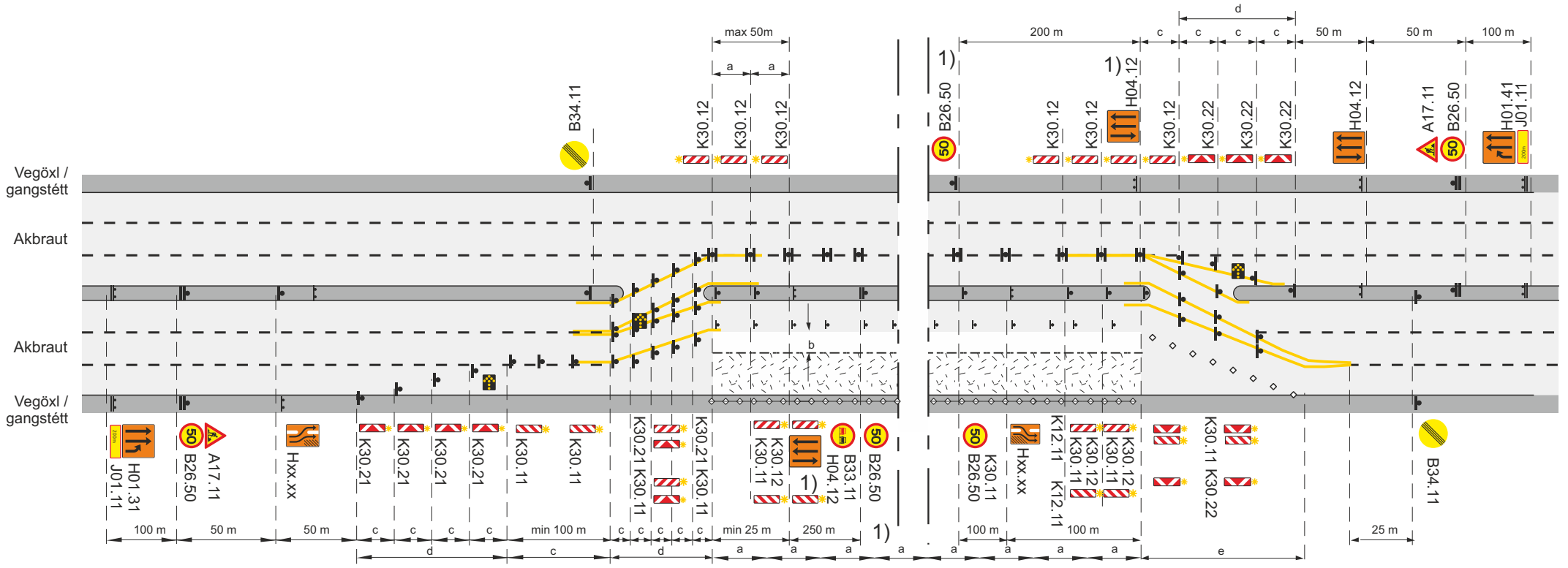

Framkvæmdasvæði

Staðsetning merkis

Tvívirkur gátskjöldur K30.11/K30.12

Samsíða létt vörn, gátskildir (a ≤ 6 m)

Aðskilja skal framkvæmdasvæði og gangstétt að lágmarki með keilum (a ≤ 3 m) og flagglínu.

✳ Viðvörunarljós (má sleppa með heimild eftirlits ef vinnusvæðið er upplýst)

Ljósaör

Afmörkun á vinnufríu svæði

b. Lágmarksbreidd á vinnufríu svæði 2 m, ef b < 2 m þarf að setja upp vörn, sjá lið 4.2 í reglum um vinnusvæðamerkingar.

c. Fjarlægð milli stefnuvísandi gátskjalda (c ≤ 6 m)

d. Skálína 1:10

e. Skálína 1:5 Keilur

V_h Leyfilegur hámarkshraði að framkvæmdasvæði

V_t Leyfilegur hámarkshraði framhjá framkvæmdasvæði

1) Merki B26.70, H04.12 og B33.11 Ekki skal vera lengra en 500 m á milli merkja yfir allt framkvæmdasvæðið

Merking á sex akreina vegi			
Tvær akreinar lokaðar			
Miðeyja rofin			
Vh = 60 km/klst		Vt ≤ 50 km/klst	
VEGAGERÐIN Reykjavíkurborg	Feb. 2018	Teikning nr. 6.2.1.4	Útgáfa 11

Efnisyfirlit

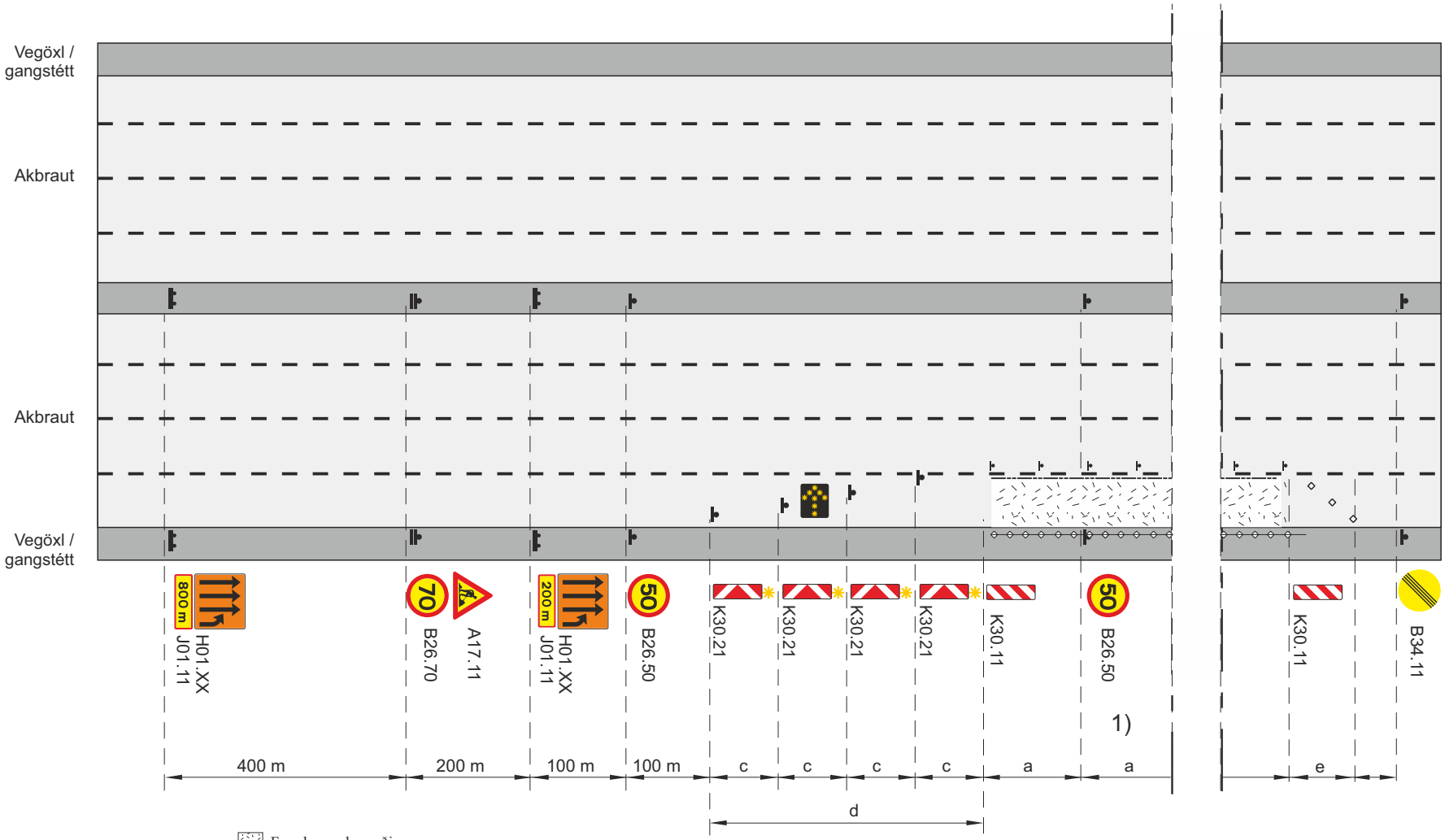

- Framkvæmdasvæði
- Staðsetning merkis
- Vegatálmi (plast eða steyptur) ef ástæða er talin til
- Samsíða létt vörn, gátskildir (a ≤ 6 m)
- Aðskilja skal framkvæmdasvæði og gangstétt að lágmarki með keilum (a ≤ 3 m) og flagglínu.
- Viðvörunarljós (má sleppa með heimild eftirlits ef vinnusvæðið er upplýst)
- Ljósaör
- Afmörkun á vinnufríu svæði

b. Lágmarksbreidd á vinnufríu svæði 2 m, ef b < 2m þarf að setja upp vörn, sjá lið 4.2 í reglum um vinnusvæðamerkingar.

c. Fjarlægð milli stefnuvísandi gátskjalda (c ≤ 2 m)

d. Skálína 1:10

e. Skálína 1:5 Keilur

V_h Leyfilegur hámarkshraði að framkvæmdasvæði

V_t Leyfilegur hámarkshraði framhjá framkvæmdasvæði

1) Merki B26.50 Ekki skal vera lengra en 500 m á milli merkja yfir allt framkvæmdasvæðið

Merking á átta akreina vegum			
Malbikun - Fræsing			
Akrein nr. 1 frá hægri lokuð			
		Vt ≤ 50 km/klst	
Vegagerðin / Reykjavíkurborg	Feb. 2018	Teikning nr. 7.1.1	Útgáfa 11

Efnisyfirlit

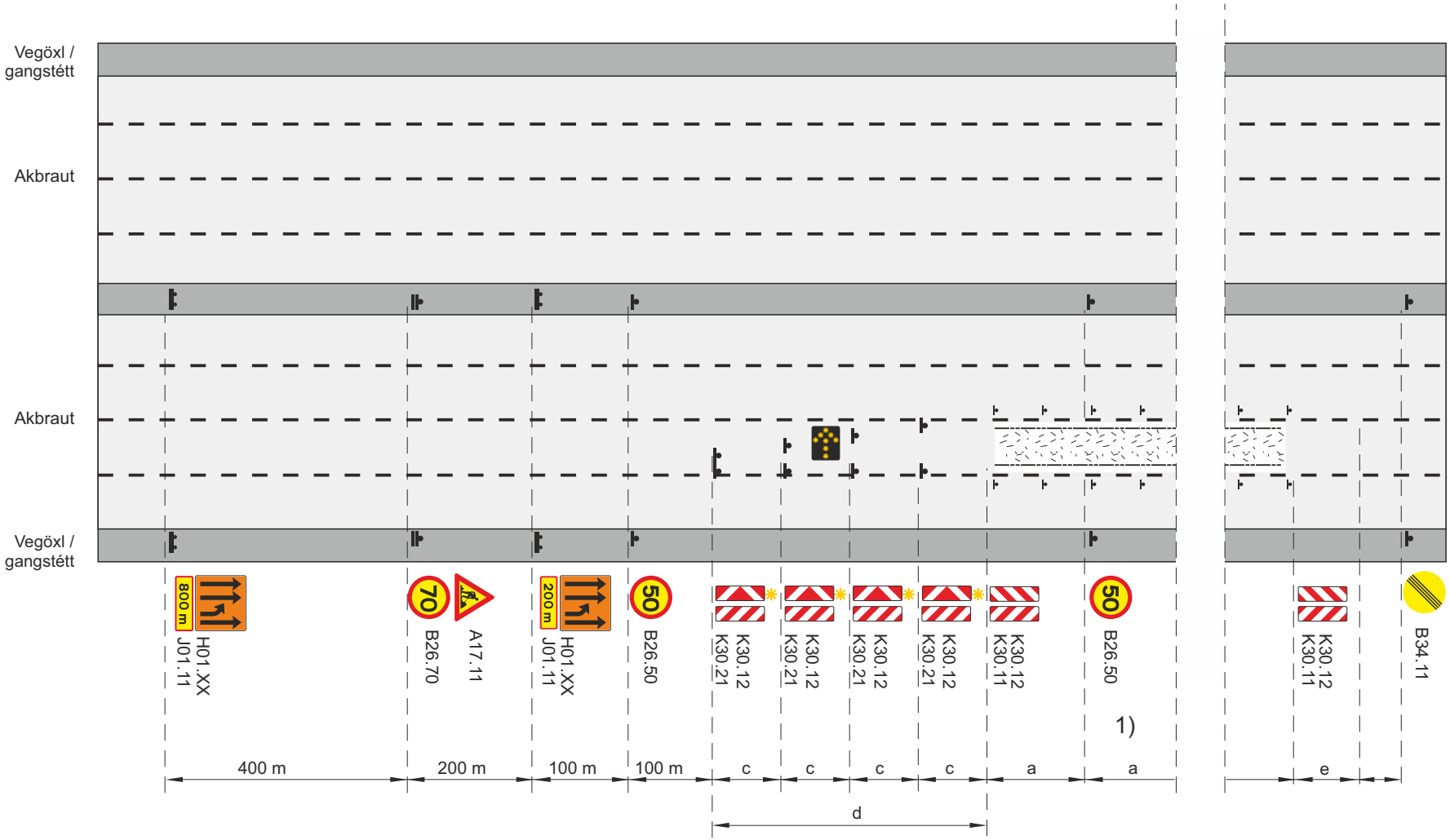

Framkvæmdasvæði

Staðsetning merkis

Vegatálmi (plast eða steyptur) ef ástæða er talin til

Samsíða létt vörn, keilur gátskildir (a ≤ 6 m)

Viðvörunarljós (má sleppa með heimild eftirlits ef vinnusvæðið er upplýst)

Ljósaör

Afmörkun á vinnufríu svæði

b. Lágmarksbreidd á vinnufríu svæði 2 m, ef b < 2m þarf að setja upp vörn, sjá lið 4.2 í reglum um vinnusvæðamerkingar.

c. Fjarlægð milli stefnuvísandi gátskjalda (c ≤ 2 m)

d. Skálína 1:10

e. Skálína 1:5 Keilur

V_h Leyfilegur hámarkshraði að framkvæmdasvæði

V_t Leyfilegur hámarkshraði framhjá framkvæmdasvæði

1) Merki B26.50 Ekki skal vera lengra en 500 m á milli merkja yfir allt framkvæmdasvæðið

Merking á átta akreina vegum			
Malbikun - Fræsing			
Akrein nr. 2 frá hægri lokuð			
		Vt ≤ 50 km/klst	
VEGAGERÐIN Reykjavíkurborg	Feb. 2018	Teikning nr. 7.1.2	Útgáfa 11

Efnisyfirlit

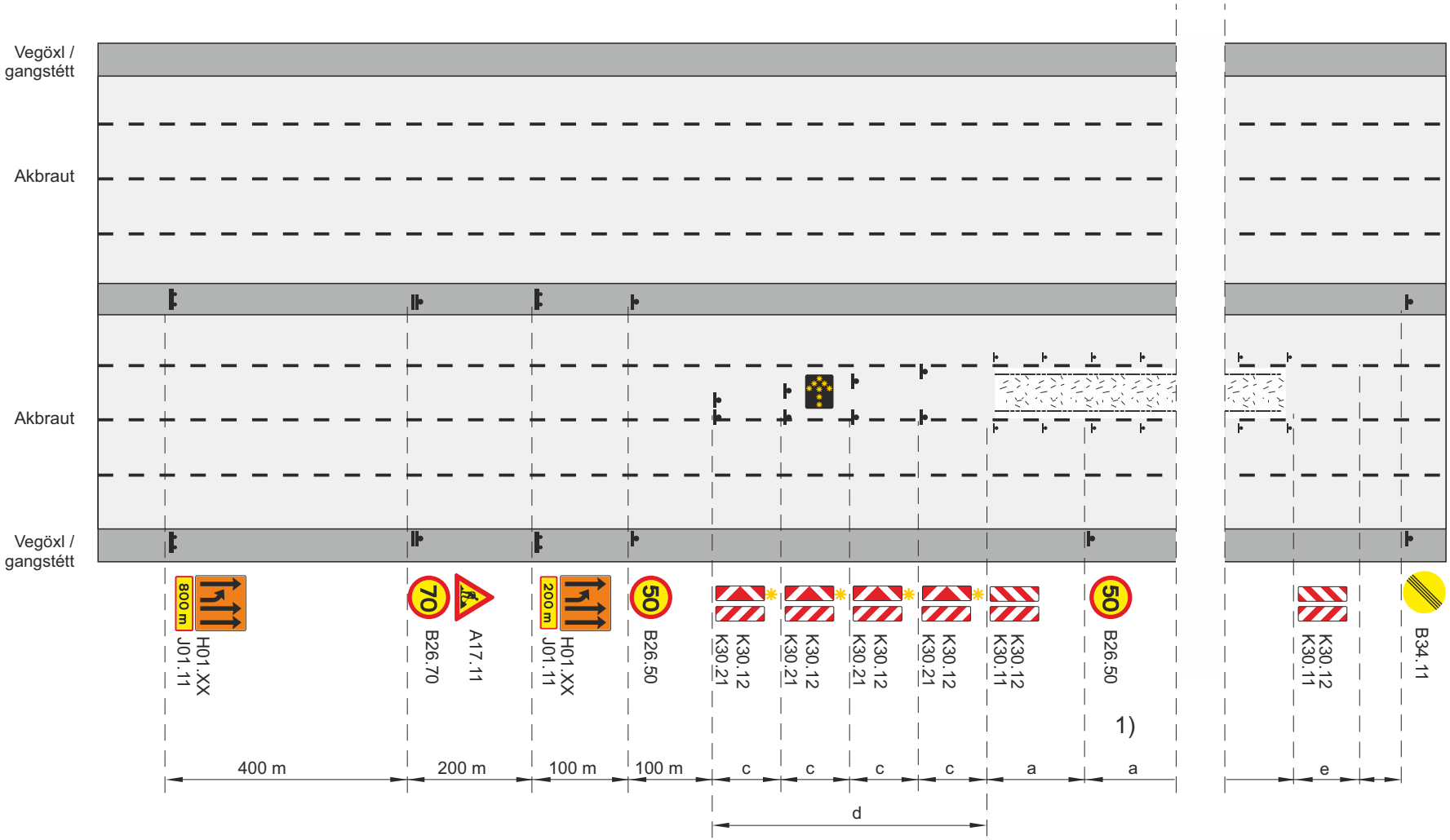

- Framkvæmdasvæði
- Staðsetning merkis
- Vegatálmi (plast eða steyptur) ef ástæða er talin til
- Samsíða létt vörn, keilur gátskildir (a ≤ 6 m)
- Viðvörunarljós (má sleppa með heimild eftirlits ef vinnusvæðið er upplýst)
- Ljósaör
- Afmörkun á vinnufríu svæði

b. Lágmarksbreidd á vinnufríu svæði 2 m, ef b < 2m þarf að setja upp vörn, sjá lið 4.2 í reglum um vinnusvæðamerkingar.

c. Fjarlægð milli stefnuvísandi gátskjalda (c ≤ 2 m)

d. Skálína 1:10

e. Skálína 1:5 Keilur

V_h Leyfilegur hámarkshraði að framkvæmdasvæði

V_t Leyfilegur hámarkshraði framhjá framkvæmdasvæði

1) Merki B26.50 Ekki skal vera lengra en 500 m á milli merkja yfir allt framkvæmdasvæðið

Merking á átta akreina vegum			
Malbikun - Fræsing			
Akrein nr. 3 frá hægri lokuð			
		Vt ≤ 50 km/klst	
VEGAGERÐIN Reykjavíkurborg	Feb. 2018	Teikning nr. 7.1.3	Útgáfa 11

Efnisyfirlit

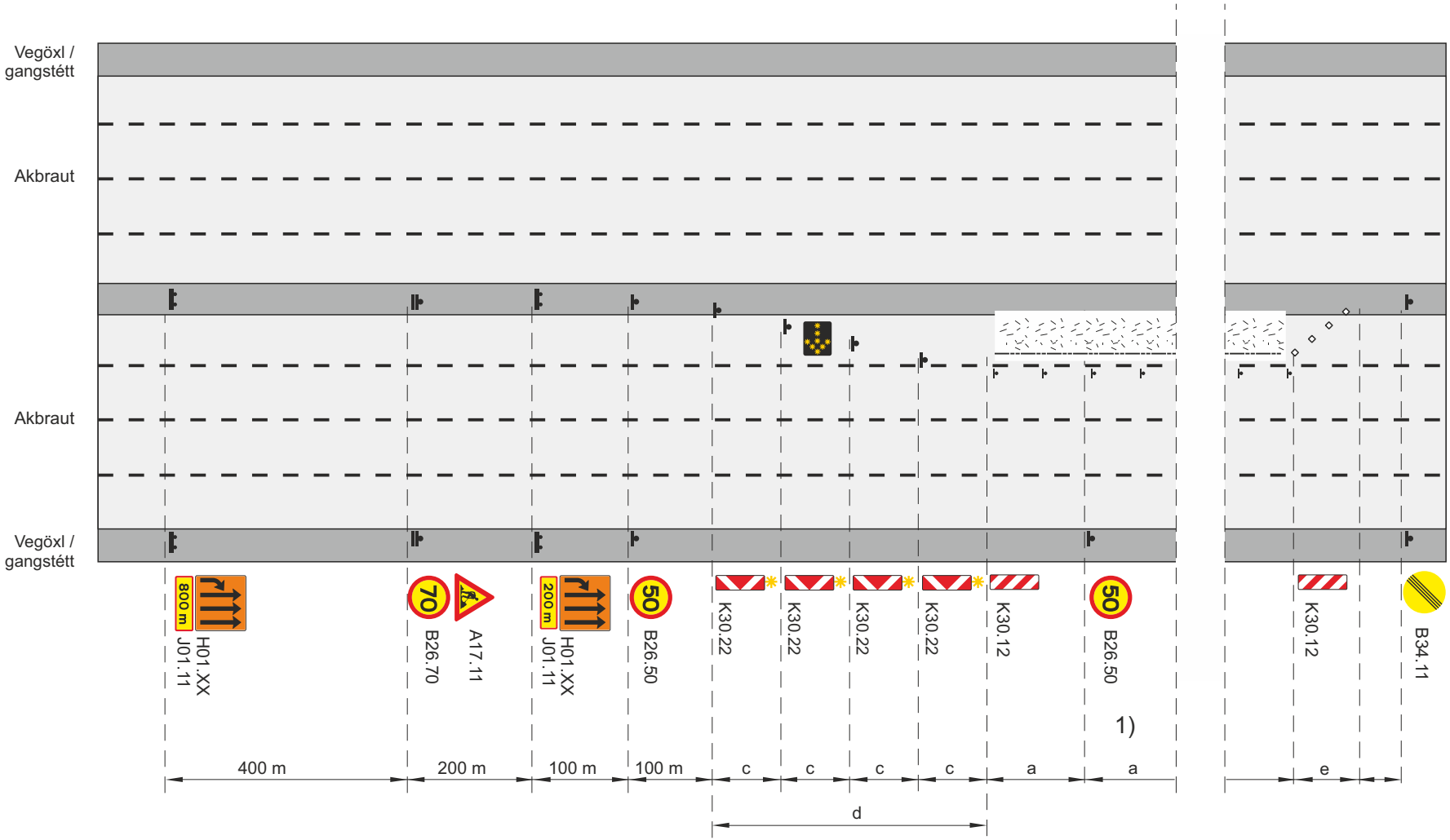

Framkvæmdasvæði

Staðsetning merkis

Vegatálmi (plast eða steyptur) ef ástæða er talin til

Samsíða létt vörn, keilur gátskildir (a ≤ 6 m)

Viðvörunarljós (má sleppa með heimild eftirlits ef vinnusvæðið er upplýst)

Ljósaör

Afmörkun á vinnufríu svæði

b. Lágmarksbreidd á vinnufríu svæði 2 m, ef b < 2m þarf að setja upp vörn, sjá lið 4.2 í reglum um vinnusvæðamerkingar.

c. Fjarlægð milli stefnuvísandi gátskjalda (c ≤ 2 m)

d. Skálína 1:10

e. Skálína 1:5 Keilur

V_h Leyfilegur hámarkshraði að framkvæmdasvæði

V_t Leyfilegur hámarkshraði framhjá framkvæmdasvæði

1) Merki B26.50 Ekki skal vera lengra en 500 m á milli merkja yfir allt framkvæmdasvæðið

Merking á átta akreina vegum			
Malbikun - Fræsing			
Akrein nr. 4 frá hægri lokuð			
		Vt ≤ 50 km/klst	
Reykjavíkurborg	Feb. 2018	Teikning nr. 7.1.4	Útgáfa 11

Efnisyfirlit

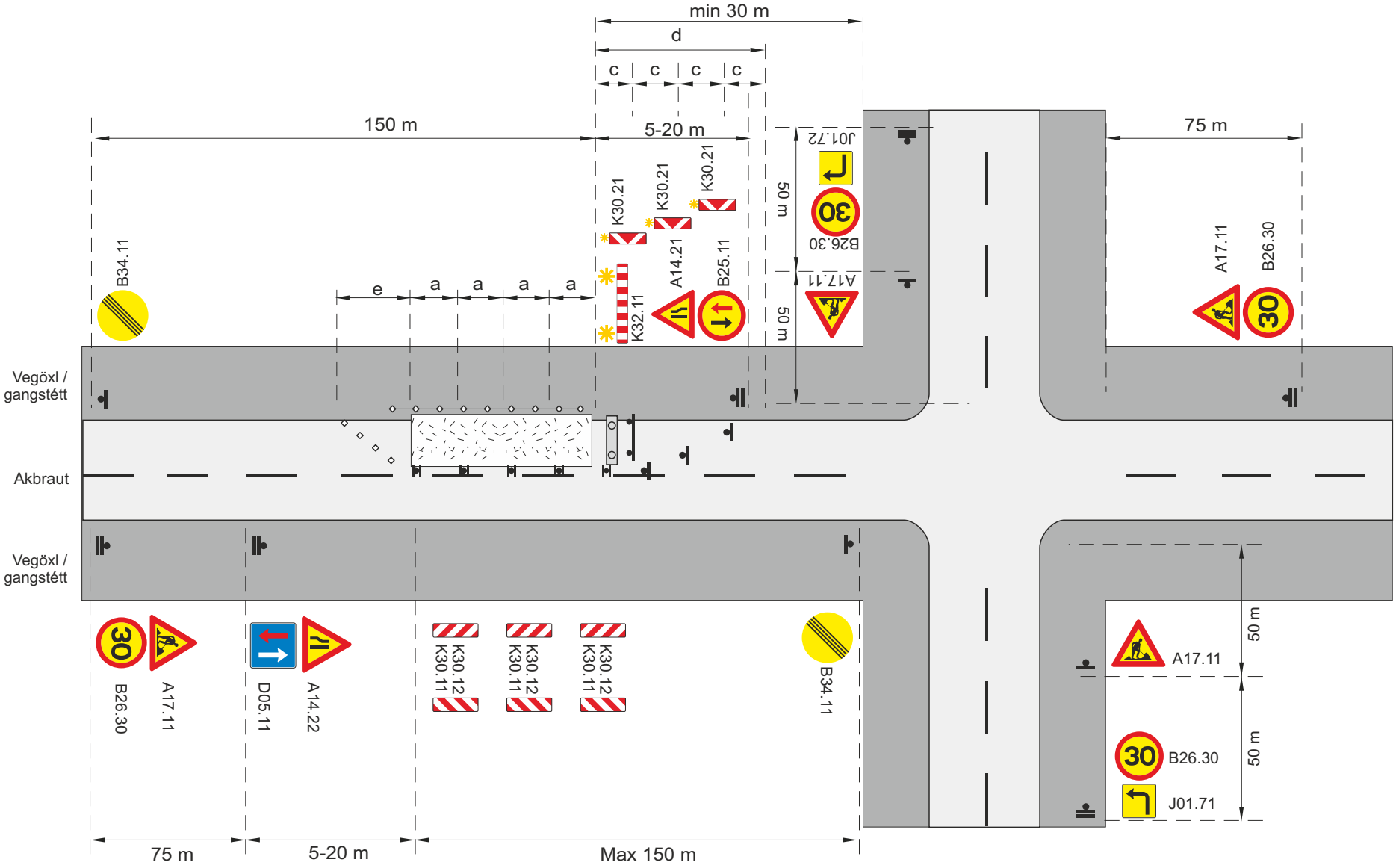

Framkvæmdasvæði

Staðsetning merkis

Tvívirkur gátskjöldur K30.11/K30.12

Vegatálmi (plast eða steyptur) ef ástæða er talin til

Samsíða létt vörn, gátskildir (a ≤ 6 m)

Aðskilja skal framkvæmdasvæði og gangstétt að lágmarki með keilum (a ≤ 3 m) og flagglínu.

✳ Viðvörunarljós (má sleppa með heimild eftirlits ef vinnusvæðið er upplýst)

c. Fjarlægð milli stefnuvísandi gátskjalda (c ≤ 2 m)

d. Skálína 1:10

e. Skálína 1:5 Keilur

V_t Leyfilegur hámarkshraði framhjá framkvæmdasvæði

V_h Leyfilegur hámarkshraði að framkvæmdasvæði

Merking á og við vinnusvæði við vegamót				
Tveggja akreina gatnamót í þéttbýli				
Vinna skammt frá gatnamótum				
Vinna á hægri akrein				
VEGAGERÐIN Reykjavíkurborg	Feb. 2018	Teikning nr.	8.1.1.1	Útgáfa 11

Efnisyfirlit

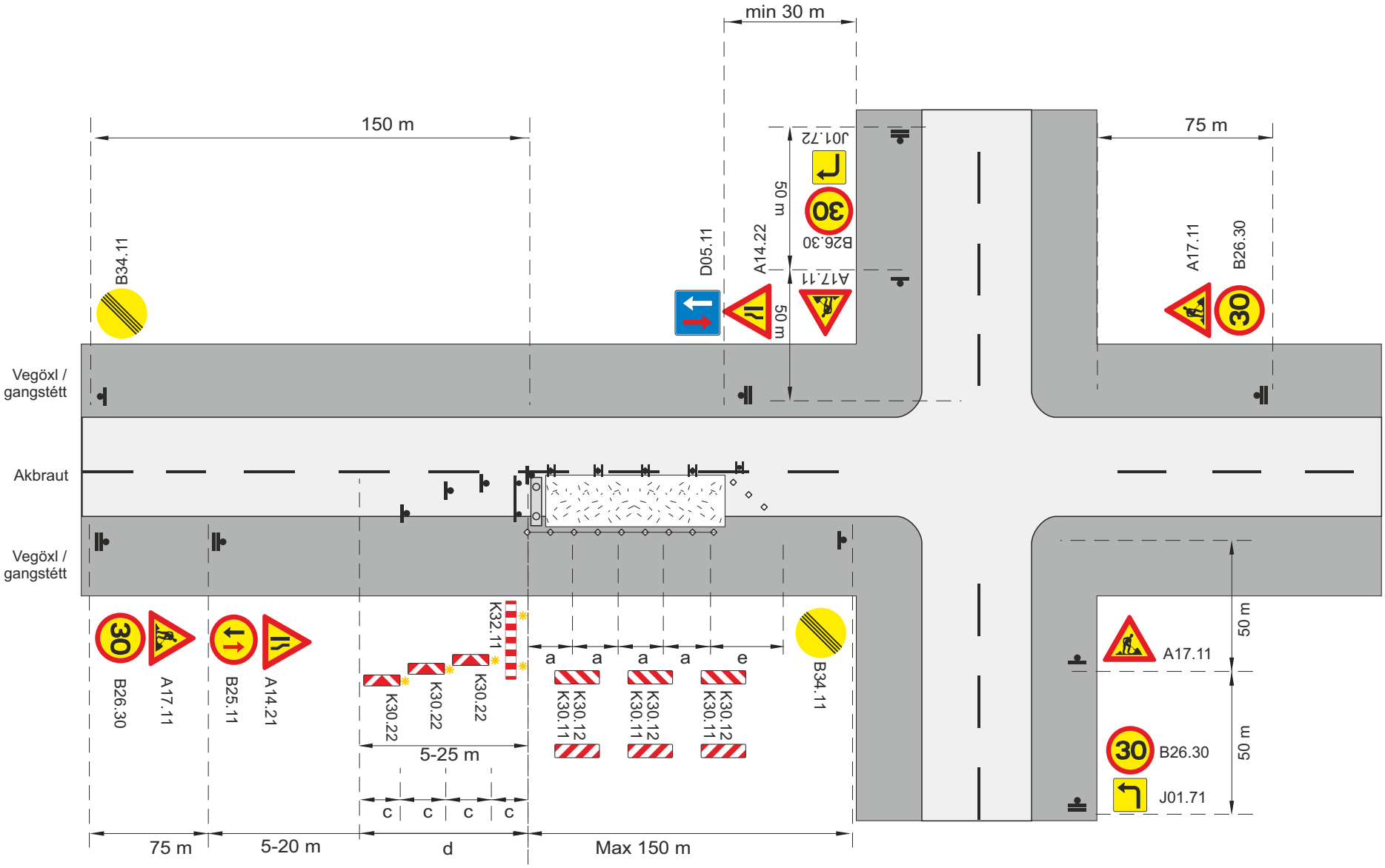

Framkvæmdasvæði

Staðsetning merkis

Tvívirkur gátskjöldur K30.11/K30.12

Vegatálmi (plast eða steyptur) ef ástæða er talin til

Samsíða létt vörn, gátskildir (a ≤ 6 m)

Aðskilja skal framkvæmdasvæði og gangstétt að lágmarki með keilum (a ≤ 3 m) og flagglínu.

✱ Viðvörunarljós (má sleppa með heimild eftirlits ef vinnusvæðið er upplýst)

c. Fjarlægð milli stefnuvísandi gátskjalda (c ≤ 2 m)

d. Skálína 1:10

e. Skálína 1:5 Keilur

V_t Leyfilegur hámarkshraði framhjá framkvæmdasvæði

V_h Leyfilegur hámarkshraði að framkvæmdasvæði

Merking á og við vinnusvæði við vegamót			
Tveggja akreina gatnamót í þéttbýli			
Vinna skammt frá gatnamótum			
Vinna á vinstri akrein			
VEGAGERÐIN / Reykjavíkurborg	**Feb. 2018**	**Teikning nr. 8.1.1.2**	**Útgáfa 11**

Efnisyfirlit

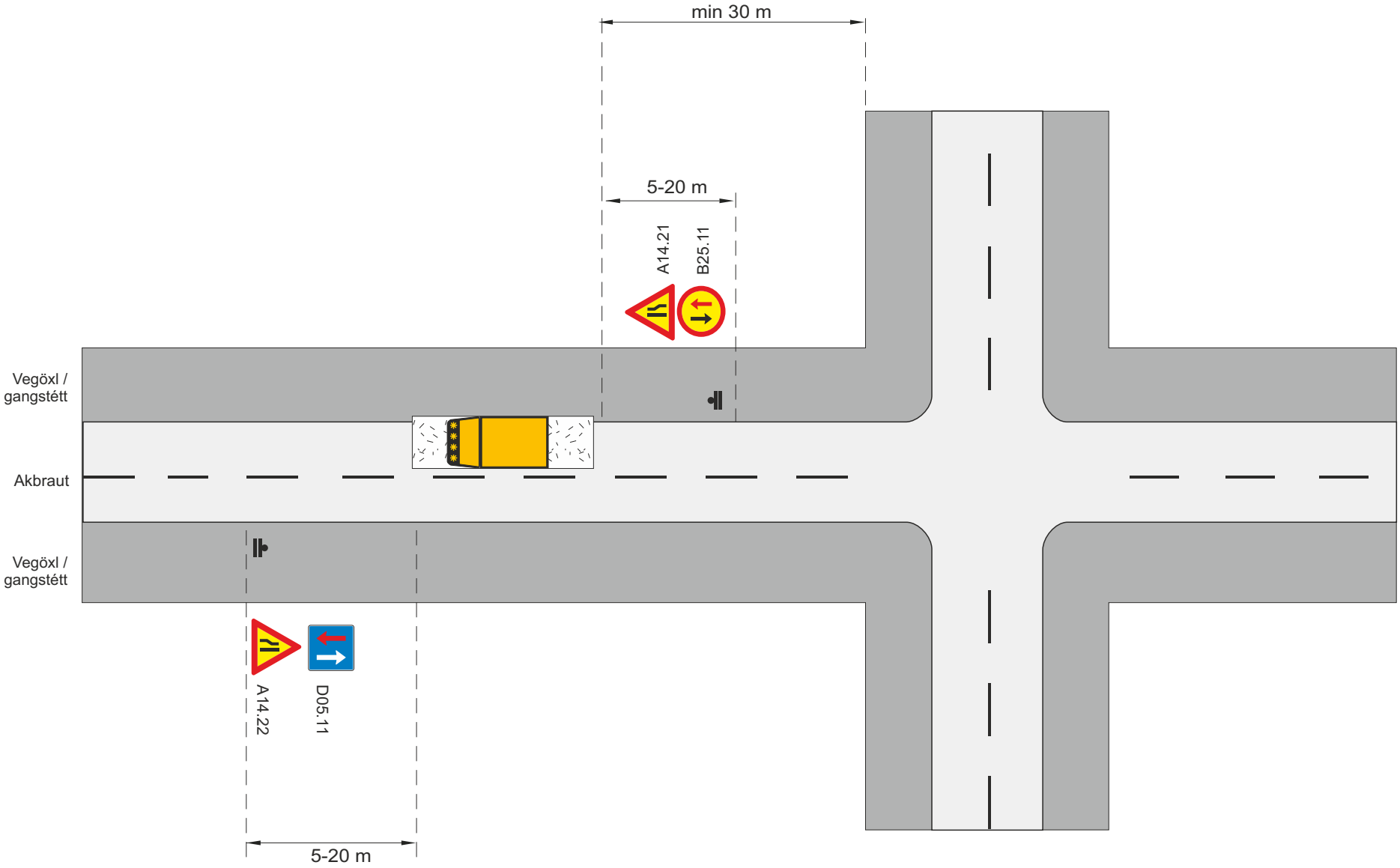

Framkvæmdasvæði

Merking á og við vinnusvæði við vegamót				
Tveggja akreina gatnamót í þéttbýli				
Vinna skammt frá gatnamótum				
Vörulosun				
VEGAGERÐIN Reykjavíkurborg	**Feb. 2018**	**Teikning nr.**	**8.1.1.3**	**Útgáfa 11**

Efnisyfirlit

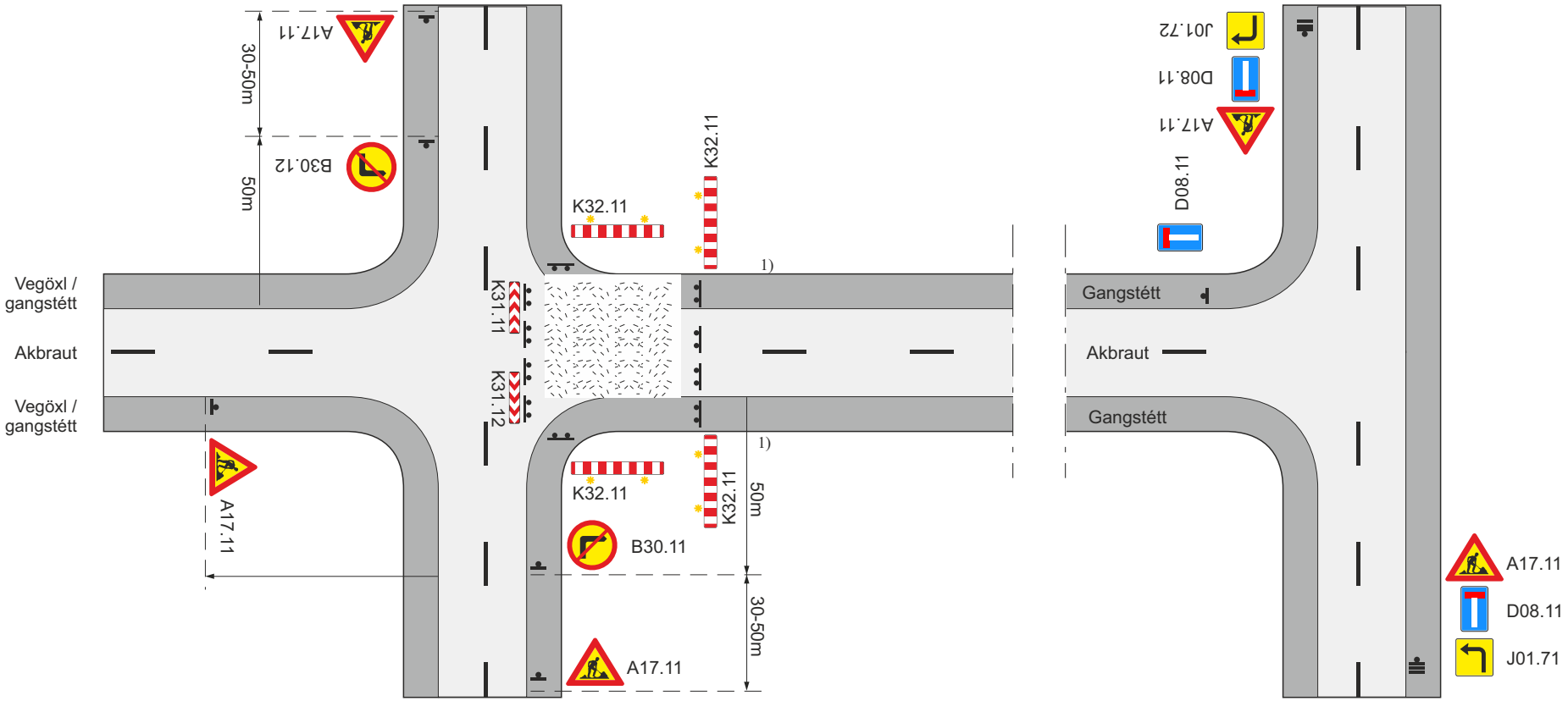

Samsíða létt vörn, gátskildir (a ≤ 6 m)

Aðskilja skal framkvæmdasvæði og gangstétt að lágmarki með keilum (a ≤ 3 m) og flagglínu.

Viðvörunarljós (má sleppa með heimild eftirlits ef vinnusvæðið er upplýst)

1) Leiðir fyrir gangandi og hjólandi skulu vera samkv. teikn. 1..7.1 - 1.7.3

Framkvæmdasvæði

Staðsetning merkis

Merkingar á og við vinnusvæði við gatnamót				
Tveggja akreina gatnamót í þéttbýli				
Götu lokað				
VEGAGERÐIN / Reykjavíkurborg	Feb. 2018	Teikning nr. **8.1.2**	Útgáfa **11**	

Efnisyfirlit

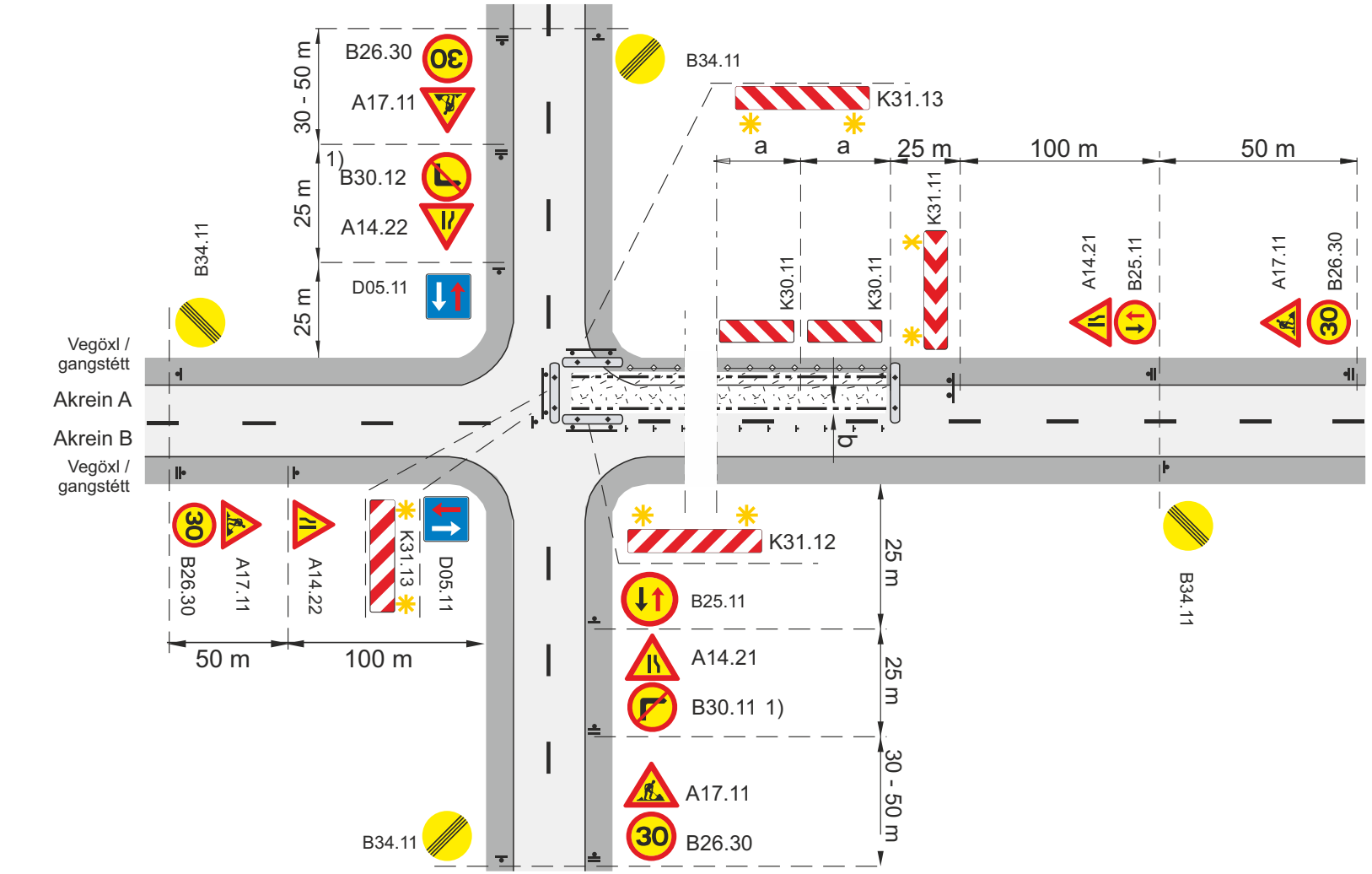

Framkvæmdasvæði

Staðsetning merkis

Vegatálmi (plast eða steyptur) ef ástæða er talin til

Samsíða létt vörn, gátskildir (a ≤ 6 m)

Aðskilja skal framkvæmdasvæði og gangstétt að lágmarki með keilum (a ≤ 3 m) og flagglínu.

Viðvörunarljós (má sleppa með heimild eftirlits ef vinnusvæðið er upplýst)

Afmörkun á vinnufríu svæði

b. Lágmarksbreidd á vinnufríu svæði 1 m, ef b < 1m þarf að setja upp vörn, sjá lið 4.2 í reglum um vinnusvæðamerkingar.

1). Bann háð sjónlengdum og aðstæðum

V_h Leyfilegur hámarkshraði að framkvæmdasvæði

V_t Leyfilegur hámarkshraði framhjá framkvæmdasvæði

Merking á og við vinnusvæði við vegamót			
Tveggja akreina gatnamót í þéttbýli			
Vinnusvæði inn á gatnamót			
Akrein A lokuð			
Reykjavíkurborg	Feb. 2018	Teikning nr. **8.1.3.1**	Útgáfa 11

Efnisyfirlit

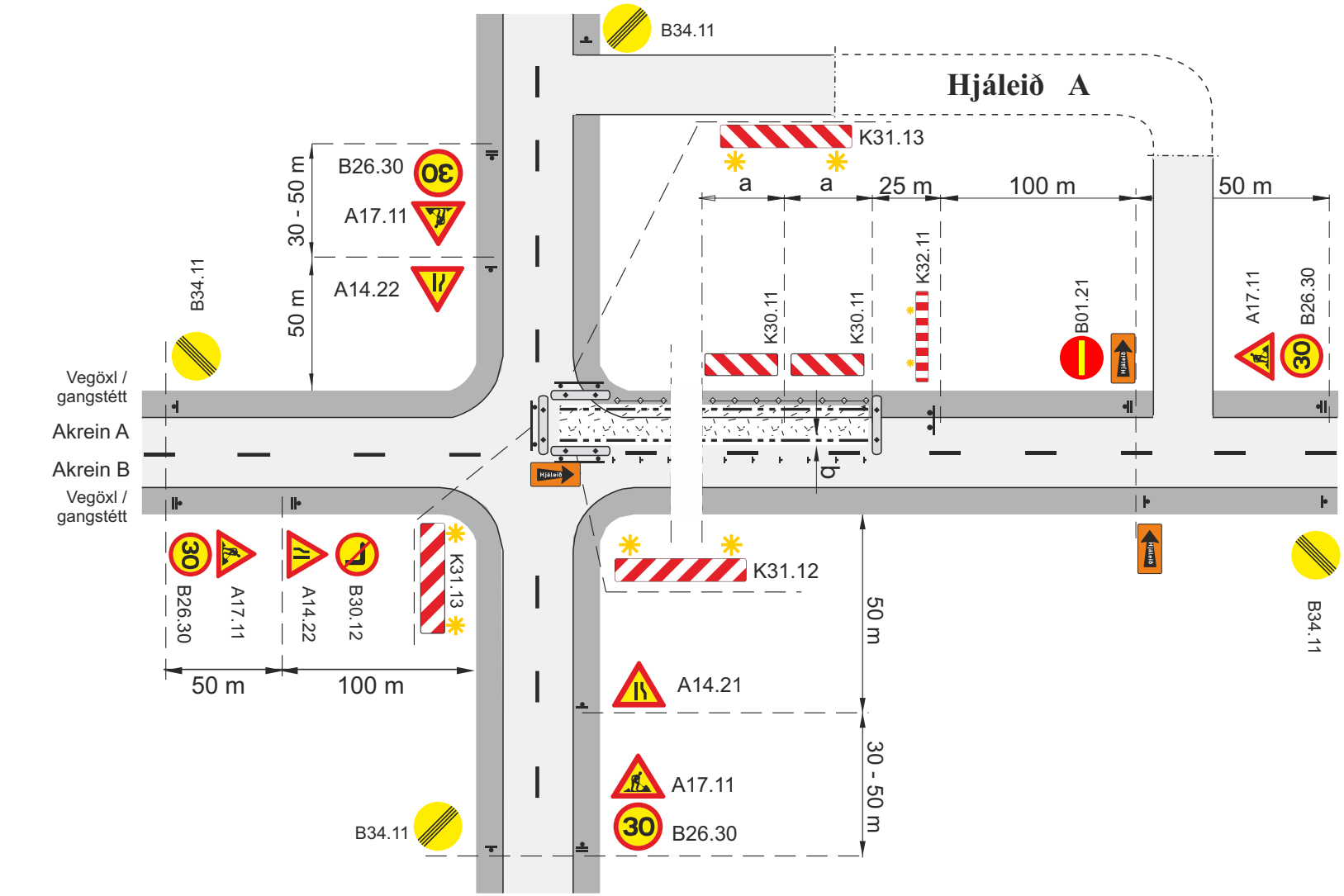

Framkvæmdasvæði

Staðsetning merkis

Vegatálmi (plast eða steyptur) ef ástæða er talin til

Samsíða létt vörn, gátskildir (a ≤ 6 m)

Aðskilja skal framkvæmdasvæði og gangstétt að lágmarki með keilum (a ≤ 3 m) og flagglínu.

Viðvörunarljós (má sleppa með heimild eftirlits ef vinnusvæðið er upplýst)

Afmörkun á vinnufríu svæði

b. Lágmarksbreidd á vinnufríu svæði 1 m, ef b < 1m þarf að setja upp vörn, sjá lið 4.2 í reglum um vinnusvæðamerkingar.

V_h Leyfilegur hámarkshraði að framkvæmdasvæði

V_t Leyfilegur hámarkshraði framhjá framkvæmdasvæði

Merking á og við vinnusvæði við vegamót			
Tveggja akreina gatnamót í þéttbýli			
Vinnusvæði inn á gatnamót			
Vinna á akrein A, vísun í hjáleið A			
VEGAGERÐIN Reykjavíkurborg	**Feb. 2018**	**Teikning nr. 8.1.3.2**	**Útgáfa 11**

Efnisyfirlit

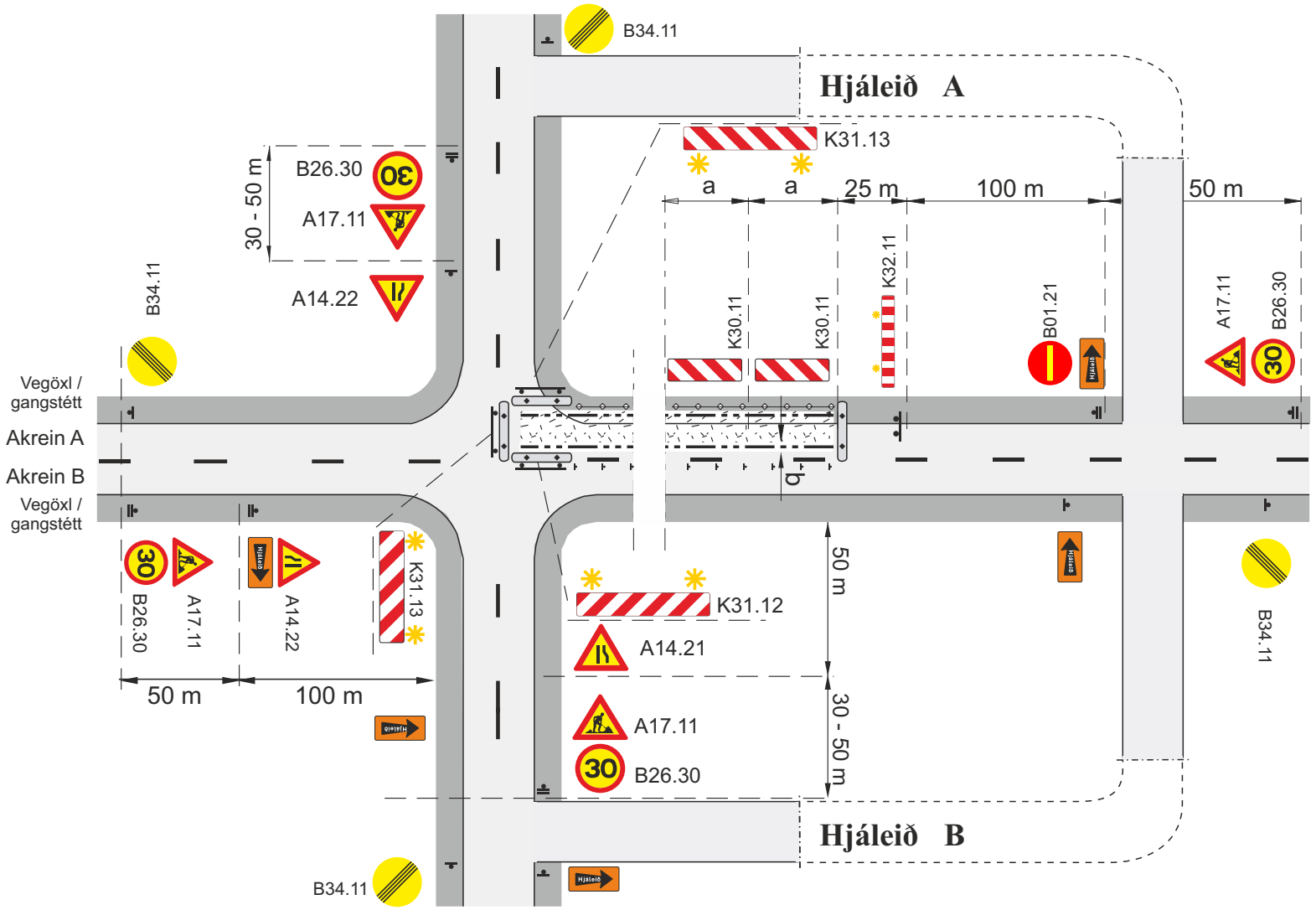

Framkvæmdasvæði

Staðsetning merkis

Vegatálmi (plast eða steyptur) ef ástæða er talin til

Samsíða létt vörn, gátskildir (a ≤ 6 m)

Aðskilja skal framkvæmdasvæði og gangstétt að lágmarki með keilum (a ≤ 3 m) og flagglínu.

Viðvörunarljós (má sleppa með heimild eftirlits ef vinnusvæðið er upplýst)

Afmörkun á vinnufríu svæði

b. Lágmarksbreidd á vinnufríu svæði 1 m, ef b < 1m þarf að setja upp vörn, sjá lið 4.2 í reglum um vinnusvæðamerkingar.

V_h Leyfilegur hámarkshraði að framkvæmdasvæði

V_t Leyfilegur hámarkshraði framhjá framkvæmdasvæði

Merking á og við vinnusvæði við vegamót				
Tveggja akreina gatnamót í þéttbýli				
Vinnusvæði inn á gatnamót				
Vinna á akrein A, vísun í hjáleiðir A og B				
VEGAGERÐIN Reykjavíkurborg	Feb. 2018	Teikning nr.	8.1.3.3	Útgáfa 11

Efnisyfirlit

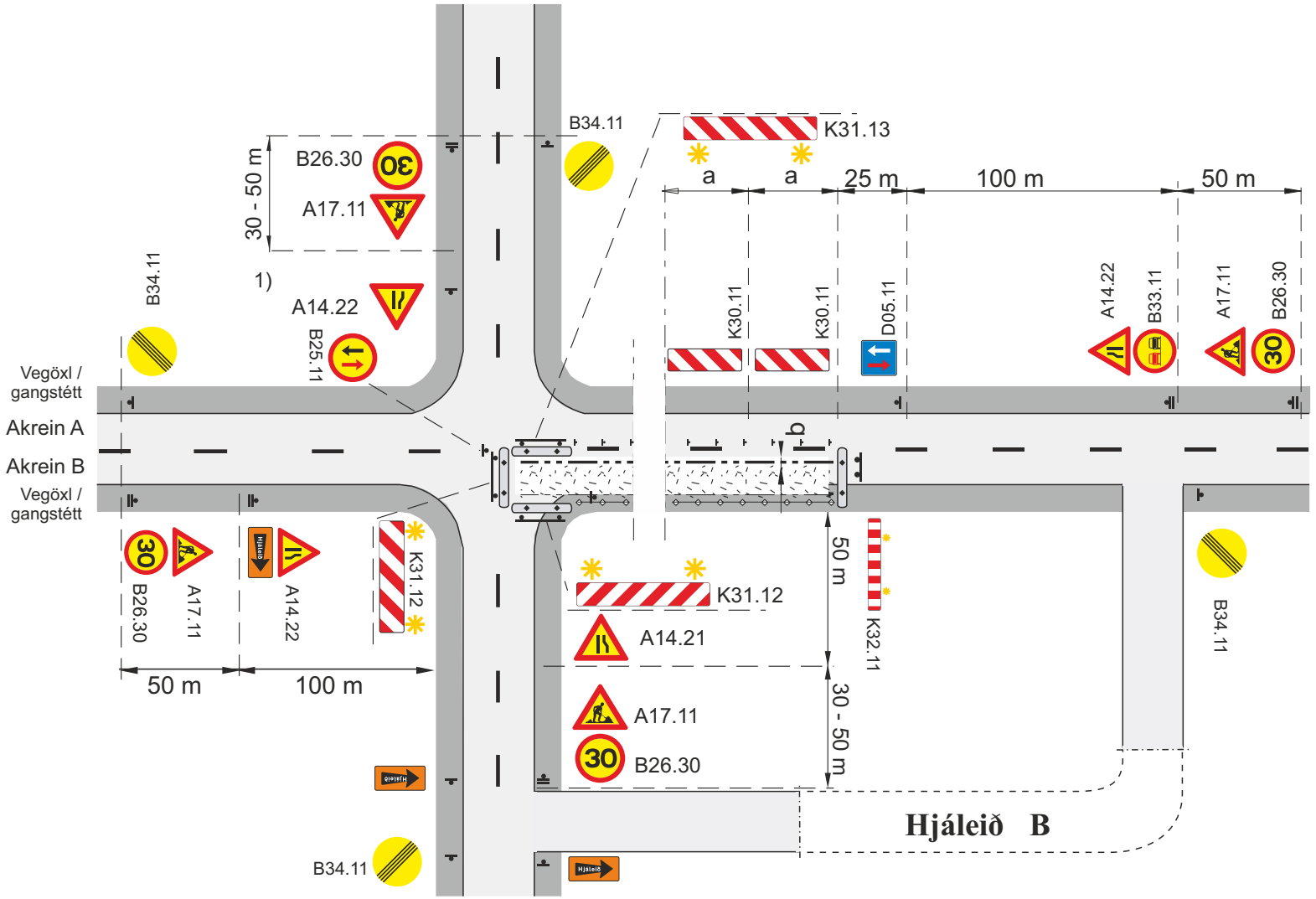

Framkvæmdasvæði

Staðsetning merkis

Vegatálmi (plast eða steyptur) ef ástæða er talin til

Samsíða létt vörn, gátskildir (a ≤ 6 m)

Aðskilja skal framkvæmdasvæði og gangstétt að lágmarki með keilum (a ≤ 3 m) og flagglínu.

✳ Viðvörunarljós (má sleppa með heimild eftirlits ef vinnusvæðið er upplýst)

Afmörkun á vinnufríu svæði

b. Lágmarksbreidd á vinnufríu svæði 1 m, ef b < 1m þarf að setja upp vörn, sjá lið 4.2 í reglum um vinnusvæðamerkingar.

1). Bann háð sjónlengdum og aðstæðum

V_h Leyfilegur hámarkshraði að framkvæmdasvæði

V_t Leyfilegur hámarkshraði framhjá framkvæmdasvæði

Merking á og við vinnusvæði við vegamót			
Tveggja akreina gatnamót í þéttbýli			
Vinnusvæði inn á gatnamót			
Vinna á akrein B, vísun í hjáleið B			
VEGAGERÐIN Reykjavíkurborg	**Feb. 2018**	**Teikning nr. 8.1.3.4**	**Útgáfa 11**

Efnisyfirlit

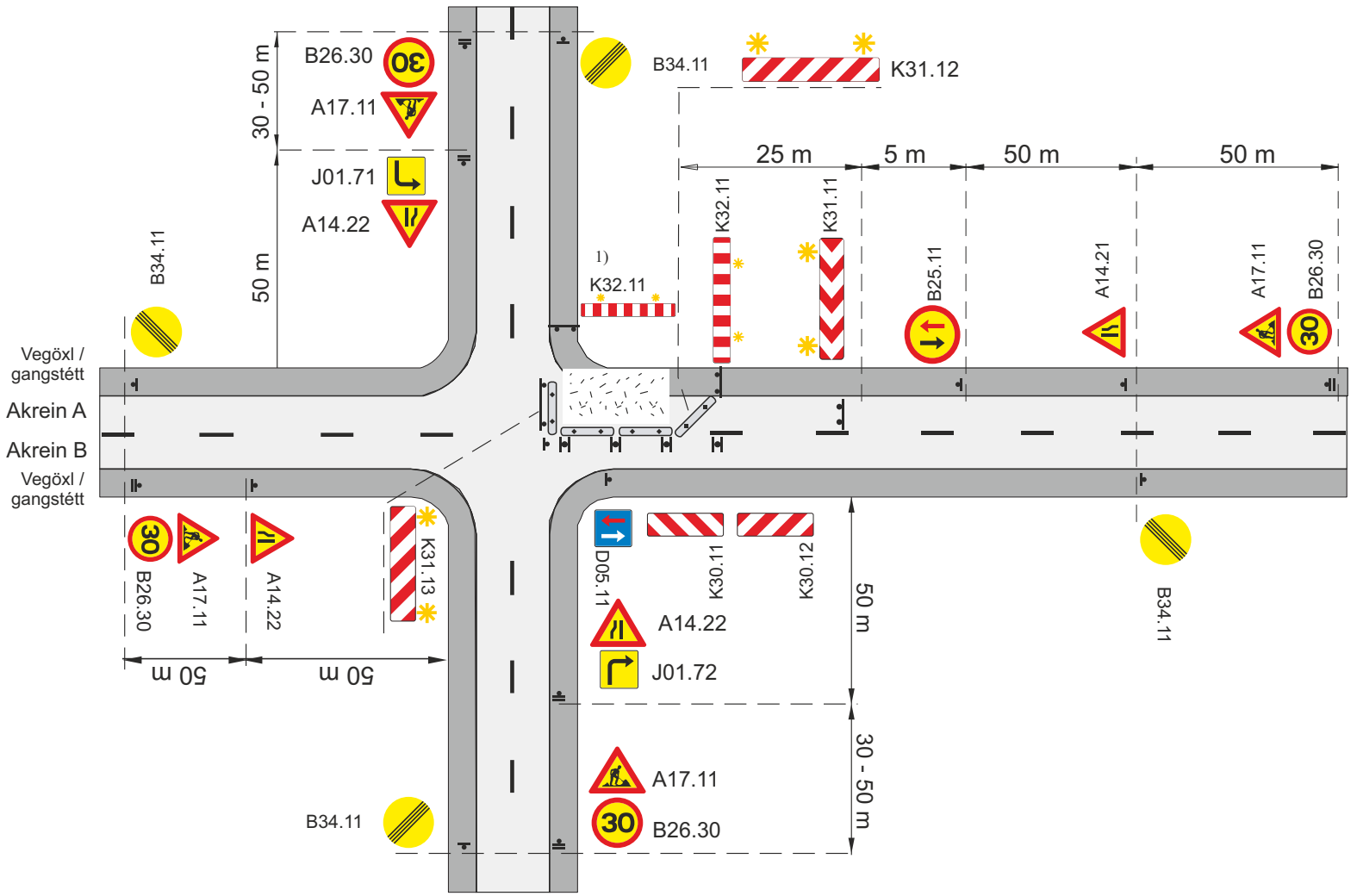

Framkvæmdasvæði

Staðsetning merkis

Tvívirkur gátskjöldur K30.11/K30.12

Vegatálmi (plast eða steyptur) ef ástæða er talin til

a. Fjarlægð milli gátskjalda (a ≤ 6 m)

1) Leiðir fyrir gangandi og hjólandi skulu vera samkv. teikn. 1..7.1 - 1.7.3

✱ Viðvörunarljós (má sleppa með heimild eftirlits ef vinnusvæðið er upplýst)

Merking á og við vinnusvæði við vegamót				
Tveggja akreina gatnamót í þéttbýli				
Vinnusvæði að gatnamótum				
Vinna á akrein A, akrein B hefur forgang				
VEGAGERÐIN / Reykjavíkurborg	**Feb. 2018**	**Teikning nr.**	**8.1.4.1**	**Útgáfa 11**

Efnisyfirlit

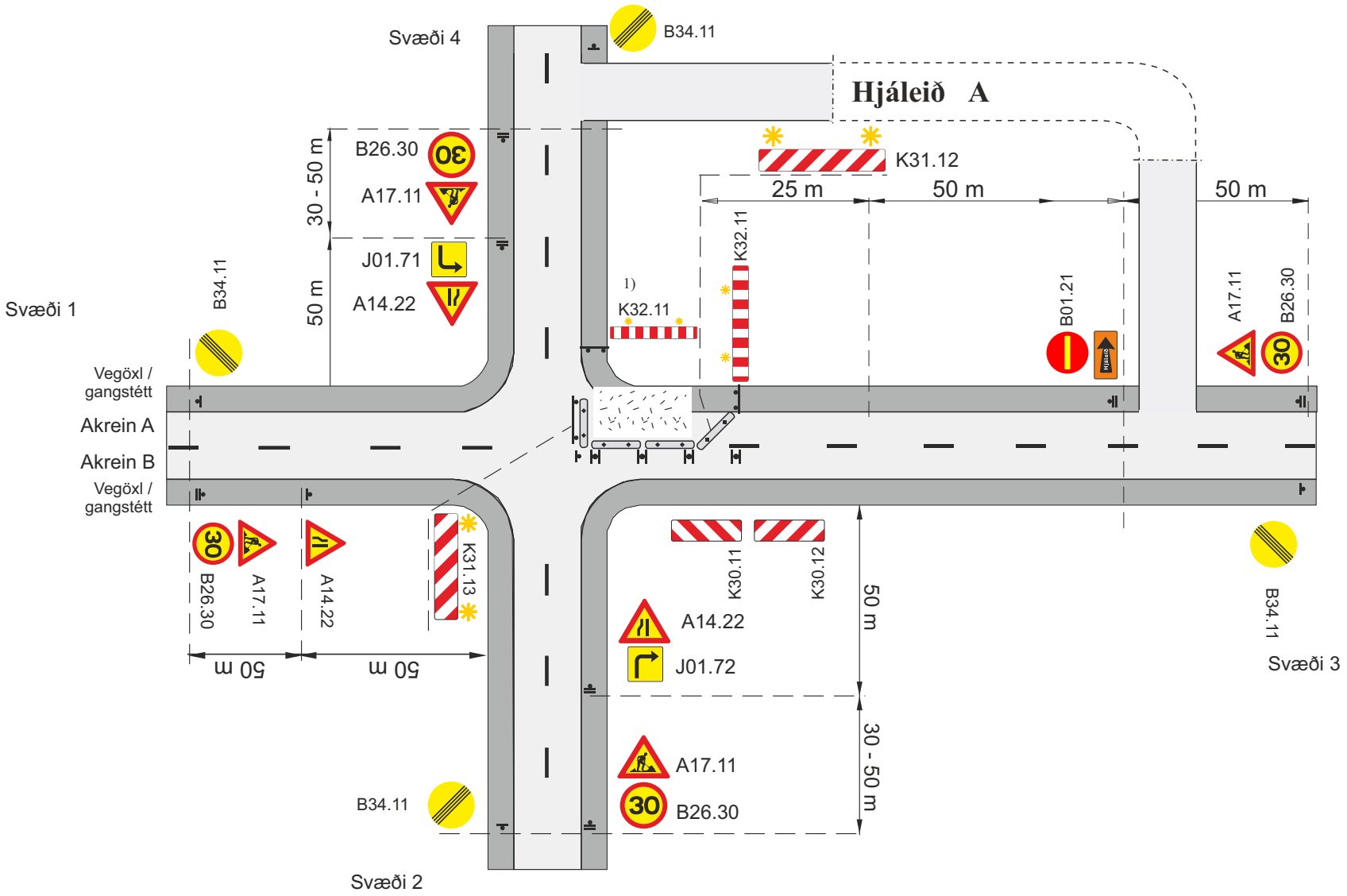

Framkvæmdasvæði

Staðsetning merkis

Tvívirkur gátskjöldur K30.11/K30.12

Vegatálmi (plast eða steyptur) ef ástæða er talin til

a. Fjarlægð milli gátskjalda (a ≤ 6 m)

1) Leiðir fyrir gangandi og hjólandi skulu vera samkv. teikn. 1..7.1 - 1.7.3

Viðvörunarljós (má sleppa með heimild eftirlits ef vinnusvæðið er upplýst)

Merking á og við vinnusvæði við vegamót			
Tveggja akreina gatnamót í þéttbýli			
Vinnusvæði að gatnamótum			
Vinna á akrein A, vísun á hjáleið A			
VEGAGERÐIN Reykjavíkurborg	Feb. 2018	Teikning nr. **8.1.4.2**	Útgáfa 11

Efnisyfirlit

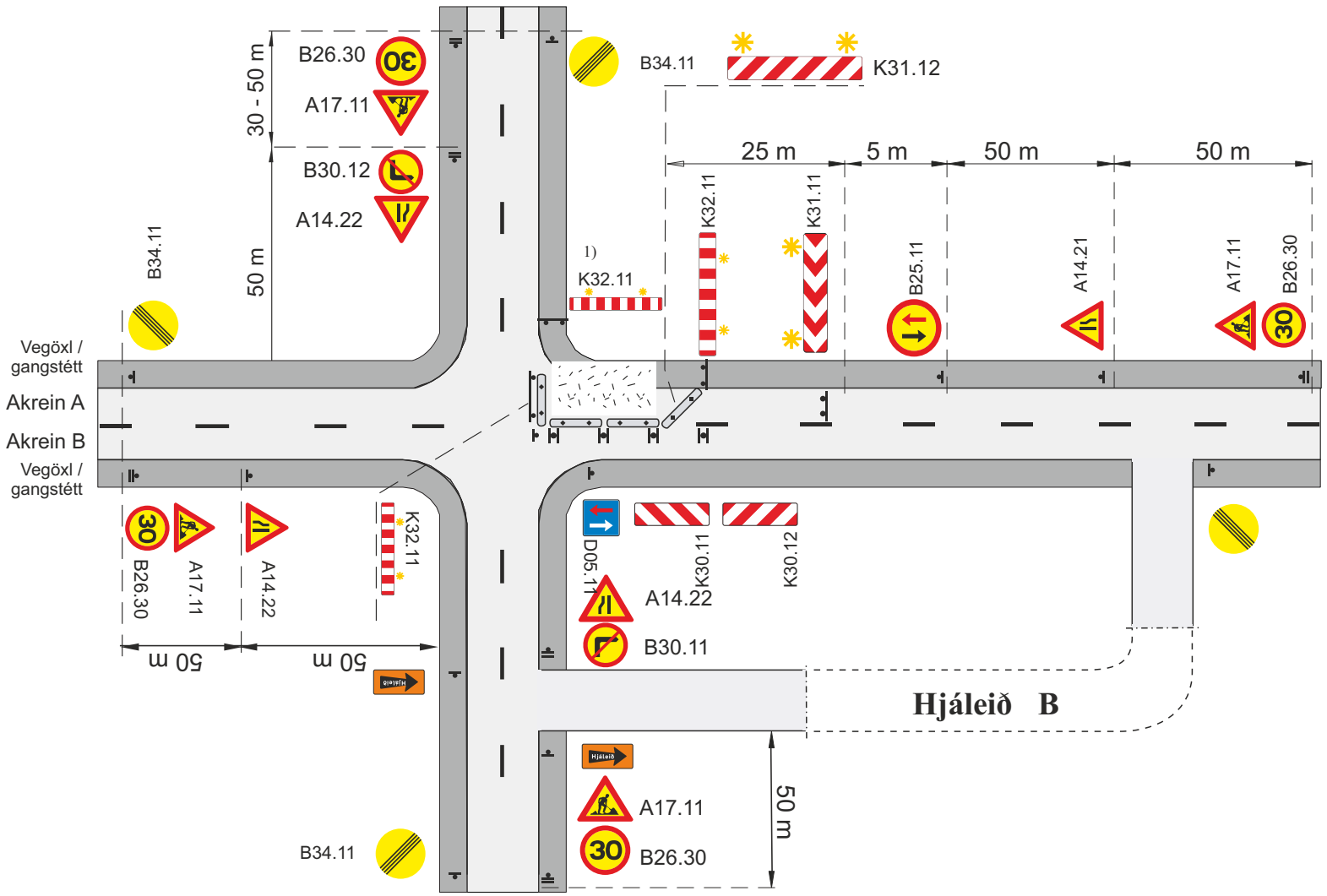

Framkvæmdasvæði

Staðsetning merkis

Tvívirkur gátskjöldur K30.11/K30.12

Vegatálmi (plast eða steyptur) ef ástæða er talin til

a. Fjarlægð milli gátskjalda (a ≤ 6 m)

1) Leiðir fyrir gangandi og hjólandi skulu vera samkv. teikn. 1..7.1 - 1.7.3

✱ Viðvörunarljós (má sleppa með heimild eftirlits ef vinnusvæðið er upplýst)

Merking á og við vinnusvæði við vegamót				
Tveggja akreina gatnamót í þéttbýli				
Vinnusvæði að gatnamótum				
Vinna á akrein A, vísun á hjáleið B				
Vegagerðin / Reykjavíkurborg	**Feb. 2018**	**Teikning nr.**	**8.1.4.3**	**Útgáfa 11**

Efnisyfirlit

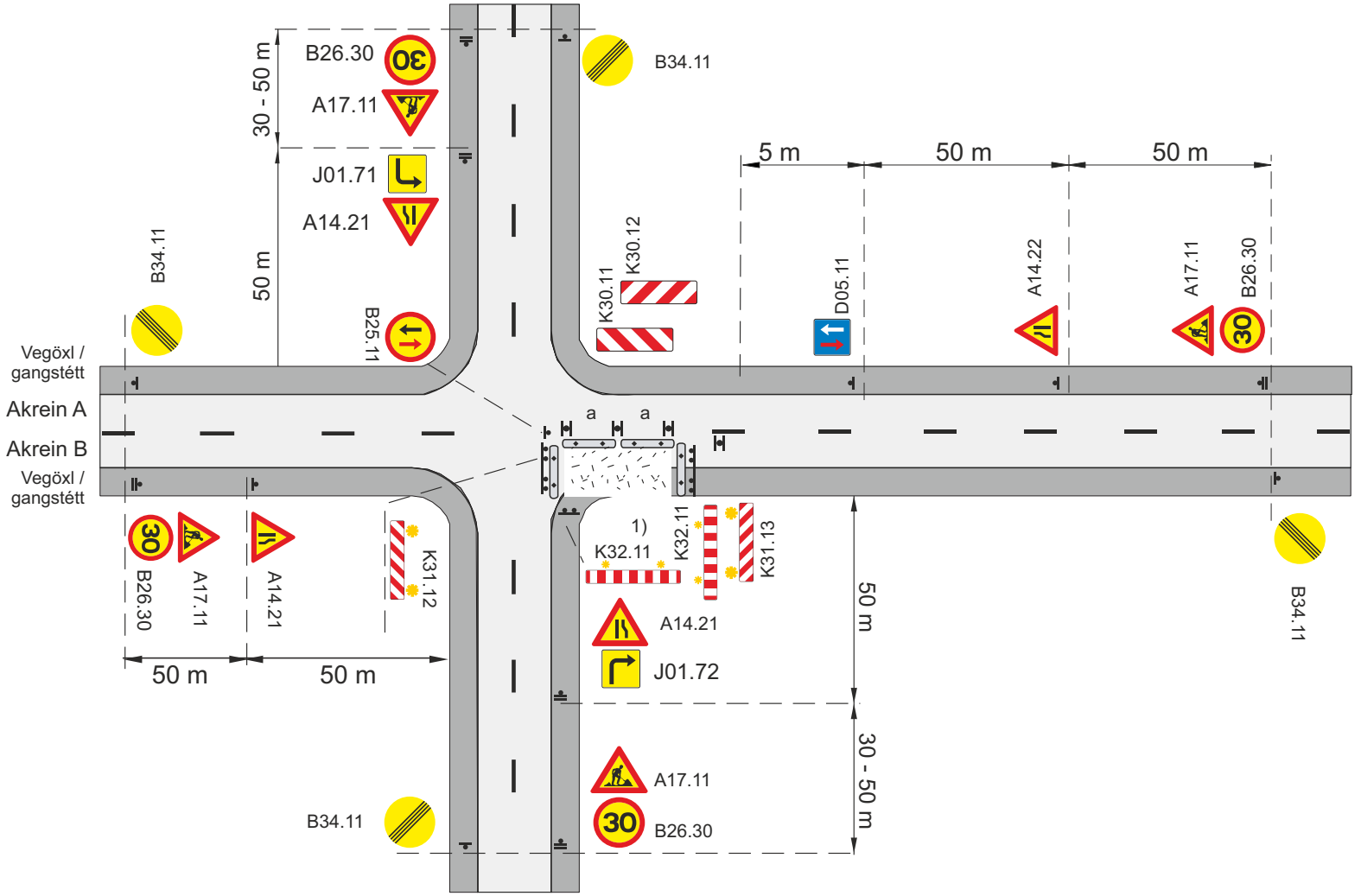

Framkvæmdasvæði

Staðsetning merkis

Tvívirkur gátskjöldur K30.11/K30.12

Vegatálmi (plast eða steyptur) ef ástæða er talin til

a. Fjarlægð milli gátskjalda (a ≤ 6 m)

1) Leiðir fyrir gangandi og hjólandi skulu vera samkv. teikn. 1..7.1 - 1.7.3

✱ Viðvörunarljós (má sleppa með heimild eftirlits ef vinnusvæðið er upplýst)

Merking á og við vinnusvæði við vegamót				
Tveggja akreina gatnamót í þéttbýli				
Vinnusvæði að gatnamótum				
Vinna á akrein B, akrein A hefur forgang				
VEGAGERÐIN / Reykjavíkurborg	**Feb. 2018**	**Teikning nr.**	**8.1.4.4**	**Útgáfa 11**

Efnisyfirlit

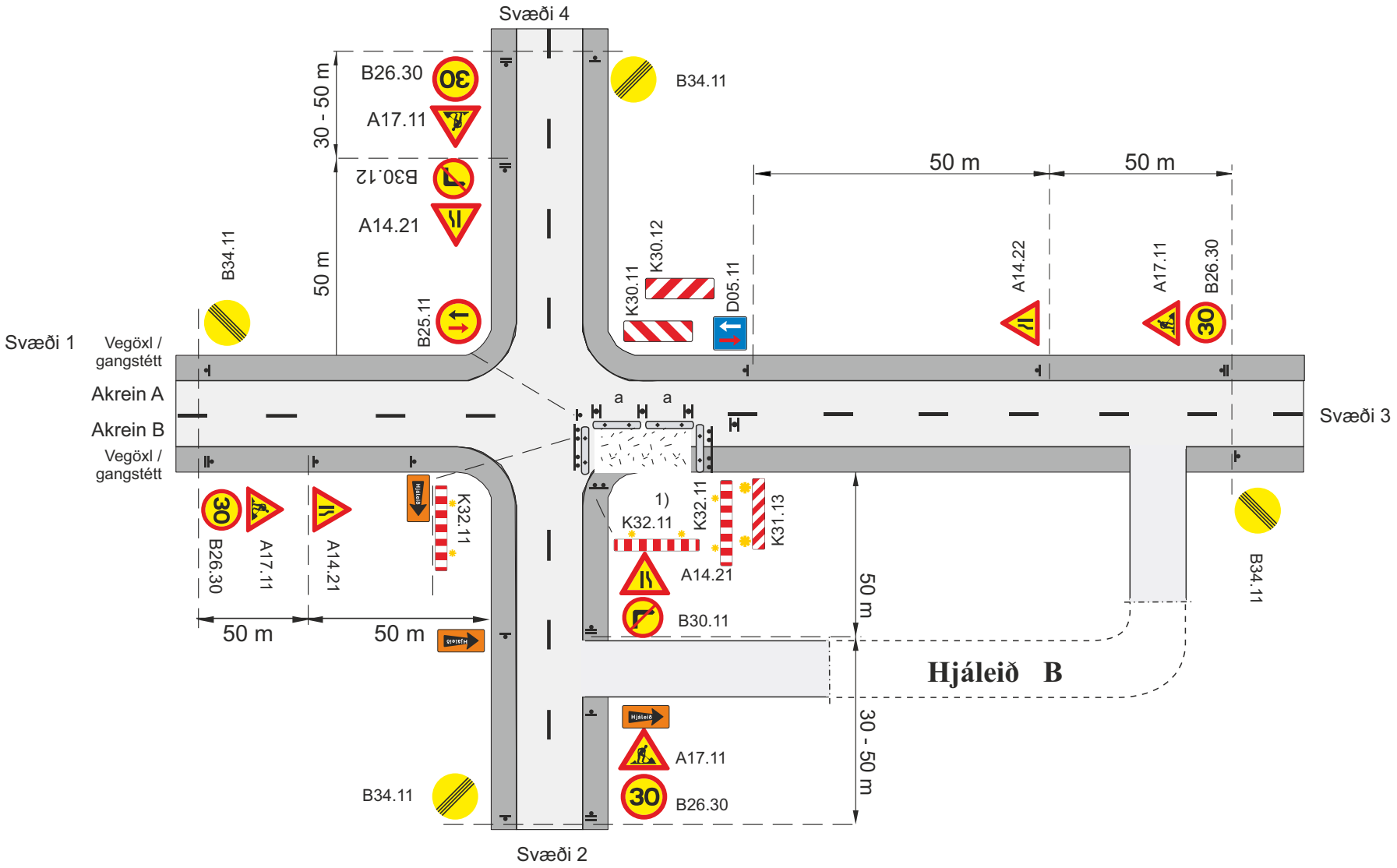

Framkvæmdasvæði

Staðsetning merkis

Tvívirkur gátskjöldur K30.11/K30.12

Vegatálmi (plast eða steyptur) ef ástæða er talin til

a. Fjarlægð milli gátskjalda (a ≤ 6 m)

1) Leiðir fyrir gangandi og hjólandi skulu vera samkv. teikn. 1..7.1 - 1.7.3

✱ Viðvörunarljós (má sleppa með heimild eftirlits ef vinnusvæðið er upplýst)

Merking á og við vinnusvæði við vegamót			
Tveggja akreina gatnamót í þéttbýli			
Vinnusvæði að gatnamótum			
Vinna á akrein B, vísun á hjáleið B			
Vegagerðin / Reykjavíkurborg	**Feb. 2018**	**Teikning nr. 8.1.4.5**	**Útgáfa 11**

Efnisyfirlit

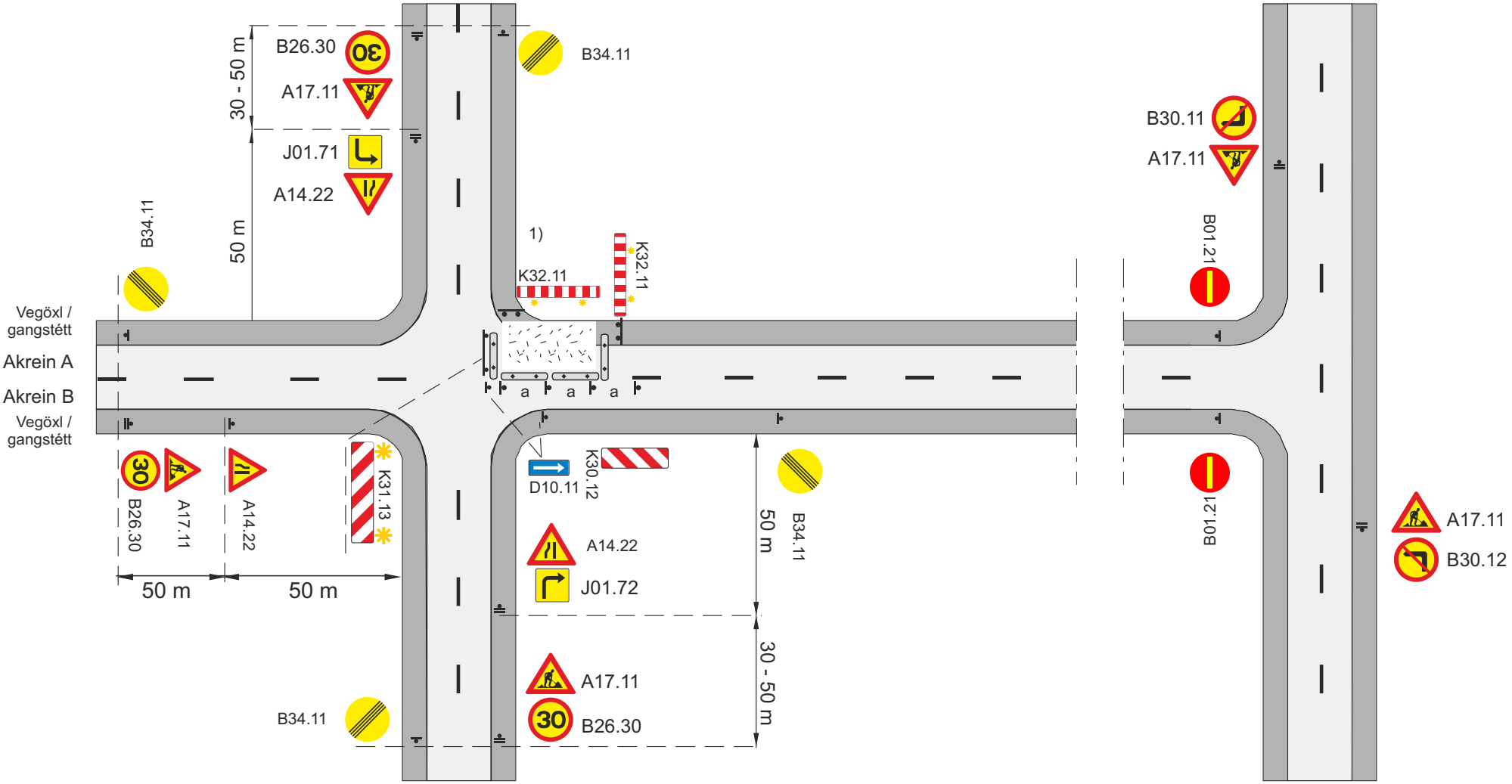

Framkvæmdasvæði

Staðsetning merkis

Tvívirkur gátskjöldur K30.11/K30.12

Vegatálmi (plast eða steyptur) ef ástæða er talin til

a. Fjarlægð milli gátskjalda (a ≤ 6 m)

1) Leiðir fyrir gangandi og hjólandi skulu vera samkv. teikn. 1..7.1 - 1.7.3

✱ Viðvörunarljós (má sleppa með heimild eftirlits ef vinnusvæðið er upplýst)

Merking á og við vinnusvæði við vegamót				
Tveggja akreina gatnamót í þéttbýli				
Vinnusvæði að gatnamótum				
Akrein A lokuð				
Vegagerðin / Reykjavíkurborg	**Feb. 2018**	**Teikning nr.**	**8.1.4.6**	**Útgáfa 11**

Efnisyfirlit

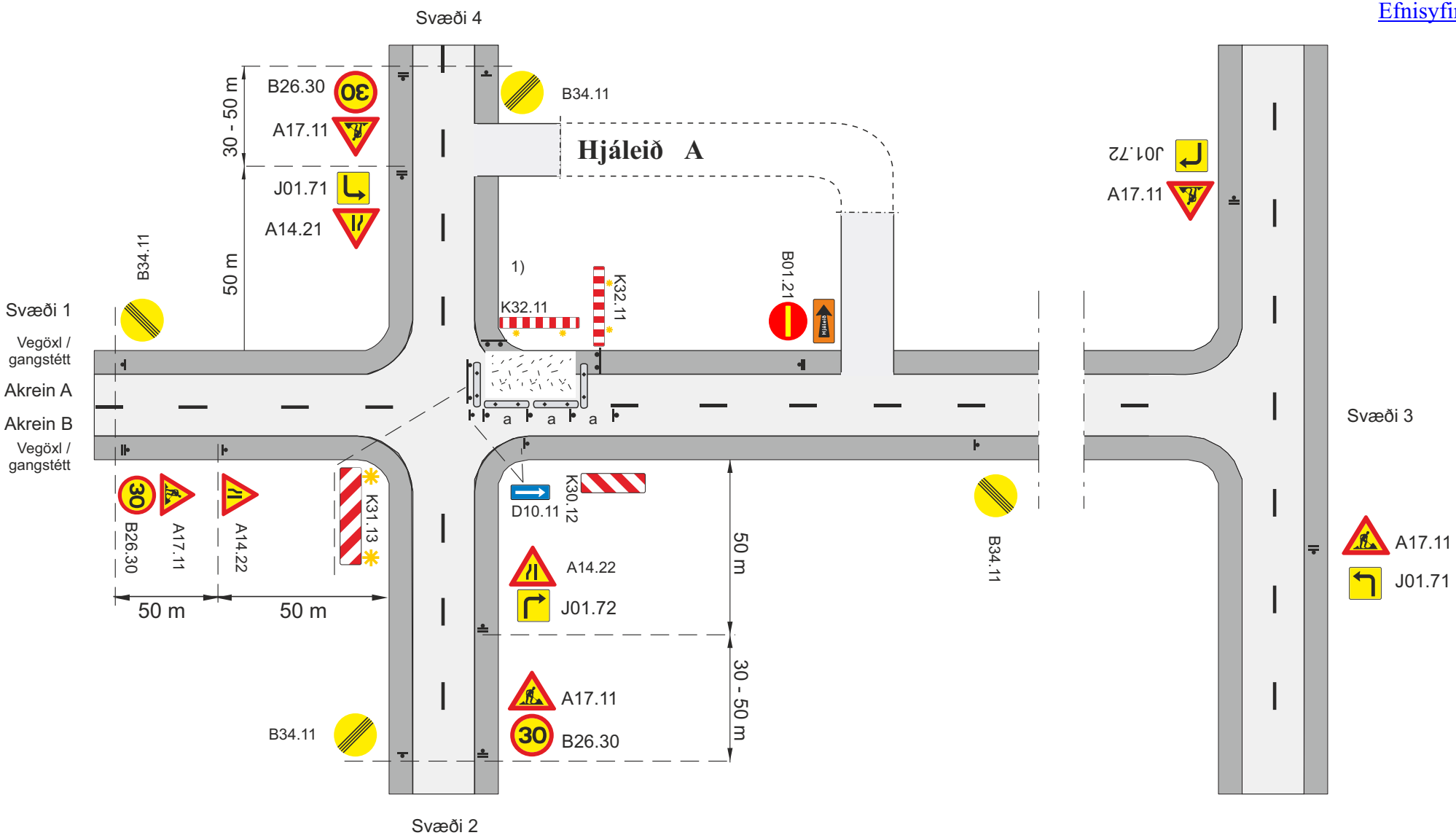

Framkvæmdasvæði

Staðsetning merkis

Tvívirkur gátskjöldur K30.11/K30.12

Vegatálmi (plast eða steyptur) ef ástæða er talin til

a. Fjarlægð milli gátskjalda (a ≤ 6 m)

1) Leiðir fyrir gangandi og hjólandi skulu vera samkv. teikn. 1..7.1 - 1.7.3

✱ Viðvörunarljós (má sleppa með heimild eftirlits ef vinnusvæðið er upplýst)

Merking á og við vinnusvæði við vegamót			
Tveggja akreina gatnamót í þéttbýli			
Vinnusvæði að gatnamótum			
Akrein A lokuð, vísun á hjáleið A			
Vegagerðin / Reykjavíkurborg	**Feb. 2018**	**Teikning nr. 8.1.4.7**	**Útgáfa 11**

Efnisyfirlit

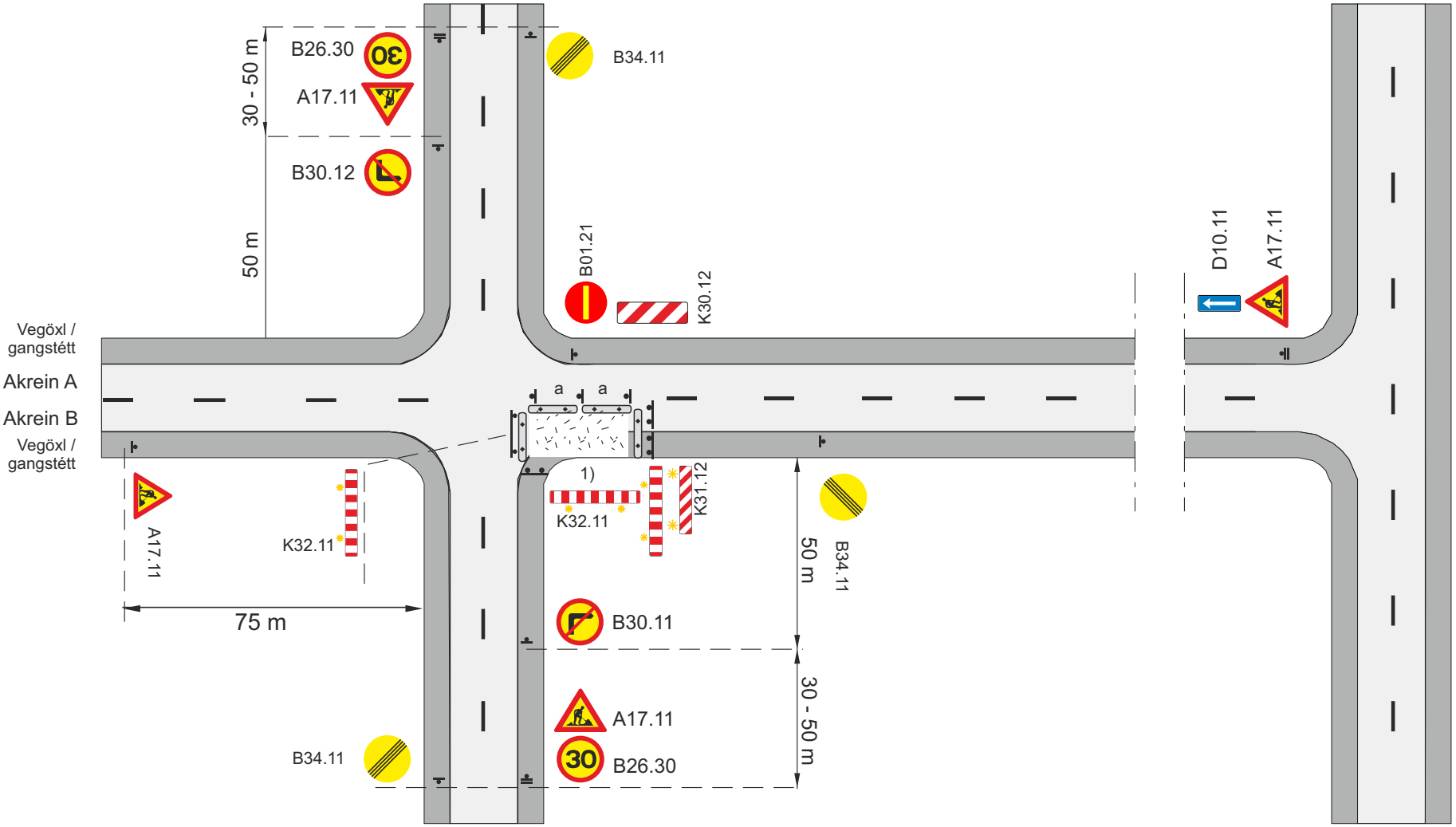

Framkvæmdasvæði

Staðsetning merkis

Tvívirkur gátskjöldur K30.11/K30.12

Vegatálmi (plast eða steyptur) ef ástæða er talin til

a. Fjarlægð milli gátskjalda (a ≤ 6 m)

1) Leiðir fyrir gangandi og hjólandi skulu vera samkv. teikn. 1..7.1 - 1.7.3

✱ Viðvörunarljós (má sleppa með heimild eftirlits ef vinnusvæðið er upplýst)

Merking á og við vinnusvæði við vegamót				
Tveggja akreina gatnamót í þéttbýli				
Vinnusvæði að gatnamótum				
Akrein B lokuð				
VEGAGERÐIN Reykjavíkurborg	**Feb. 2018**	**Teikning nr.**	**8.1.4.8**	**Útgáfa 11**

Efnisyfirlit

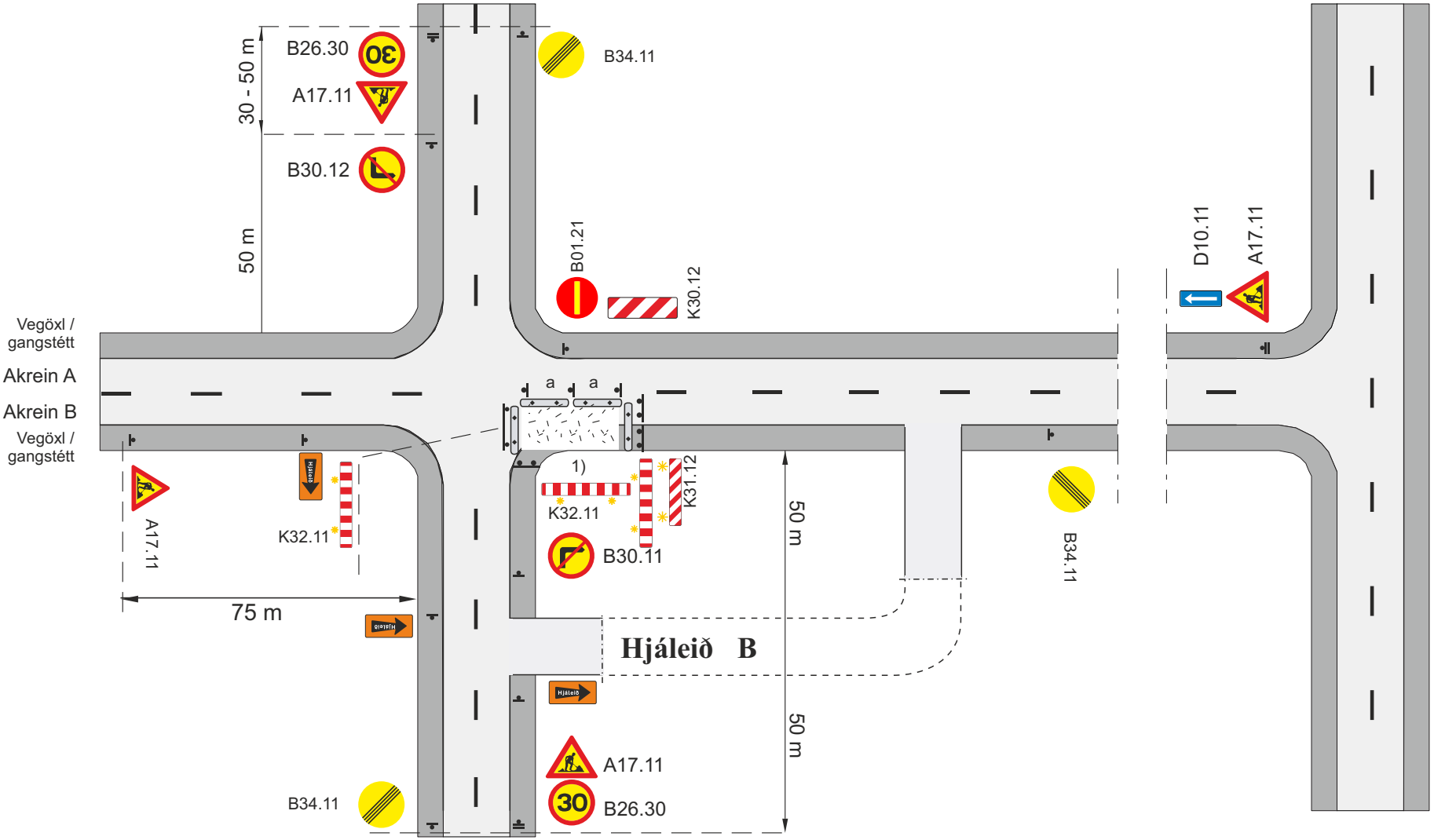

Framkvæmdasvæði

Staðsetning merkis

Tvívirkur gátskjöldur K30.11/K30.12

Vegatálmi (plast eða steyptur) ef ástæða er talin til

a. Fjarlægð milli gátskjalda (a ≤ 6 m)

1) Leiðir fyrir gangandi og hjólandi skulu vera samkv. teikn. 1..7.1 - 1.7.3

✱ Viðvörunarljós (má sleppa með heimild eftirlits ef vinnusvæðið er upplýst)

Merking á og við vinnusvæði við vegamót			
Tveggja akreina gatnamót í þéttbýli			
Vinnusvæði að gatnamótum			
Akrein B lokuð, vísun á hjáleið B			
Vegagerðin / Reykjavíkurborg	**Feb. 2018**	**Teikning nr. 8.1.4.9**	**Útgáfa 11**

Efnisyfirlit

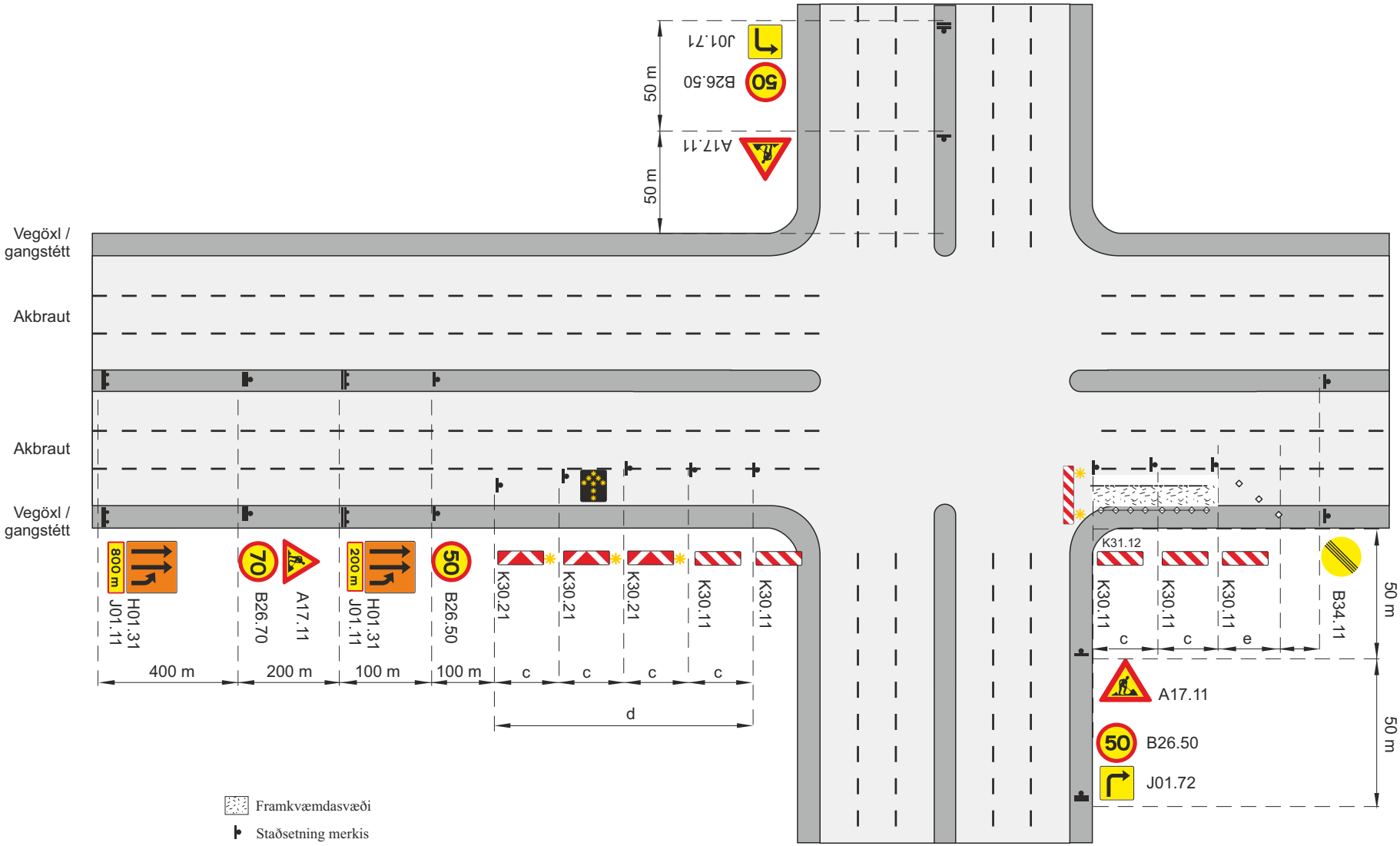

- Framkvæmdasvæði
- Staðsetning merkis
- Vegatálmi (plast eða steyptur) ef ástæða er talin til
- Samsíða létt vörn, gátskildir (a ≤ 6 m)
- Aðskilja skal framkvæmdasvæði og gangstétt að lágmarki með keilum (a ≤ 3 m) og flagglínu.
- Viðvörunarljós (má sleppa með heimild eftirlits ef vinnusvæðið er upplýst)
- Ljósaör
- Afmörkun á vinnufríu svæði

b. Lágmarksbreidd á vinnufríu svæði 2 m, ef b < 2m þarf að setja upp vörn, sjá lið 4.2 í reglum um vinnusvæðamerkingar.
c. Fjarlægð milli stefnuvísandi gátskjalda (c ≤ 2 m)
d. Skálína 1:10
e. Skálína 1:5 Keilur
V_t Leyfilegur hámarkshraði framhjá framkvæmdasvæði
V_h Leyfilegur hámarkshraði að framkvæmdasvæði

Merking á og við vinnusvæði við vegamót			
Fjögurra til sex akreina gatnamót í þéttbýli			
Lokun akreinar með verndarsvæði			
Vh = 80 - 90 km/klst		Vt ≤ 50 km/klst	
Vegagerðin / Reykjavíkurborg	Feb. 2018	Teikning nr. 8.2.1.1	Útgáfa 11

Efnisyfirlit

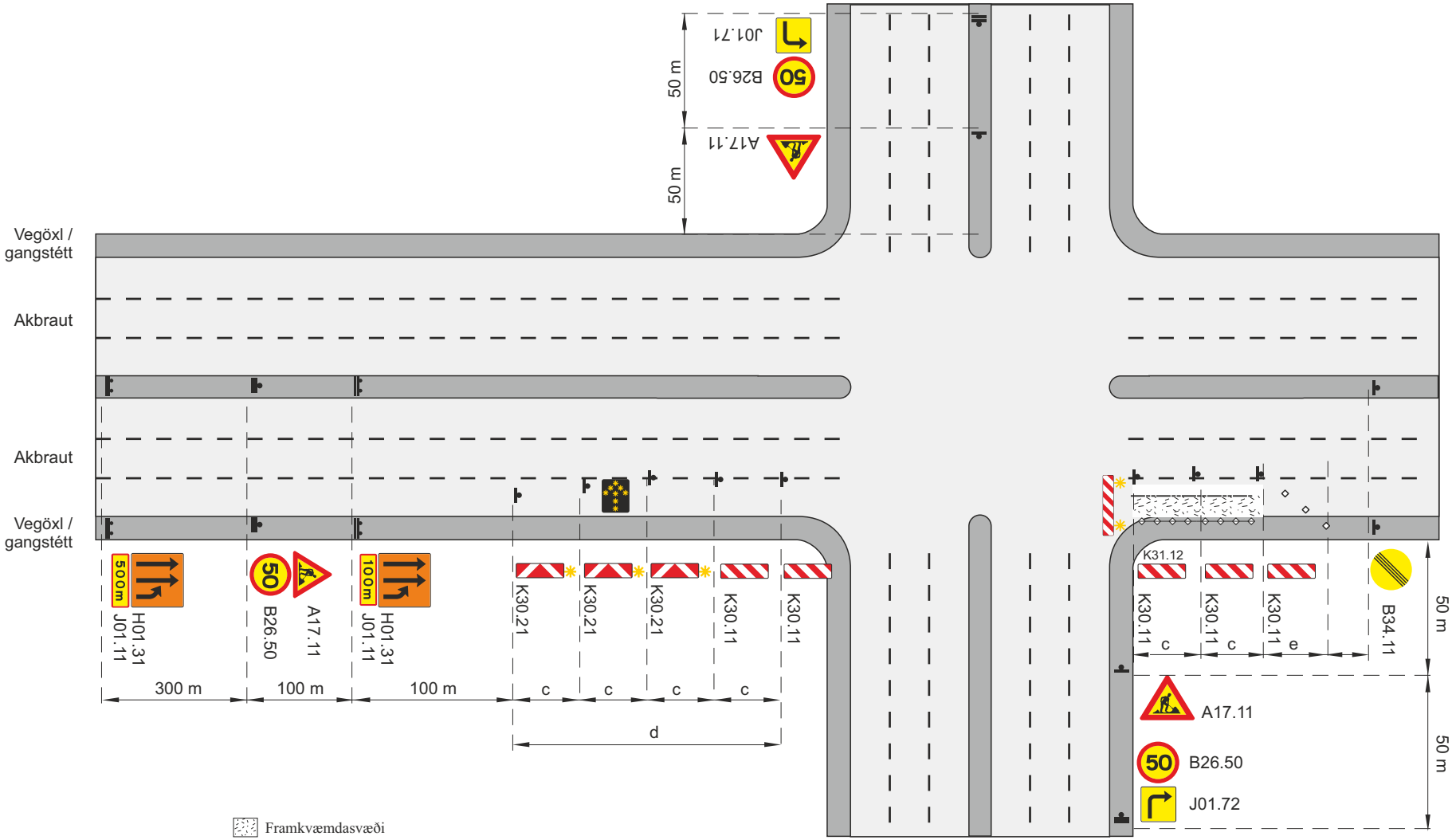

Framkvæmdasvæði

Staðsetning merkis

Vegatálmi (plast eða steyptur) ef ástæða er talin til

Samsíða létt vörn, gátskildir (a ≤ 6 m)

Aðskilja skal framkvæmdasvæði og gangstétt að lágmarki með keilum (a ≤ 3 m) og flagglínu.

Viðvörunarljós (má sleppa með heimild eftirlits ef vinnusvæðið er upplýst)

Ljósaör

Afmörkun á vinnufríu svæði

a. Fjarlægð milli gátskjalda (a ≤ 6 m)

b. Lágmarksbreidd á vinnufríu svæði 2 m, ef b < 2m þarf að setja upp vörn, sjá lið 4.2 í reglum um vinnusvæðamerkingar.

c. Fjarlægð milli stefnuvísandi gátskjalda (c ≤ 2 m)

d. Skálína 1:10

e. Skálína 1:5 Keilur

V_t Leyfilegur hámarkshraði framhjá framkvæmdasvæði

V_h Leyfilegur hámarkshraði að framkvæmdasvæði

Merking á og við vinnusvæði við vegamót			
Fjögurra til sex akreina gatnamót í þéttbýli			
Lokun akreinar með verndarsvæði			
Vh = 70 km/klst		**Vt ≤ 50 km/klst**	
VEGAGERÐIN Reykjavíkurborg	**Feb. 2018**	**Teikning nr. 8.2.1.2**	**Útgáfa 11**

Efnisyfirlit

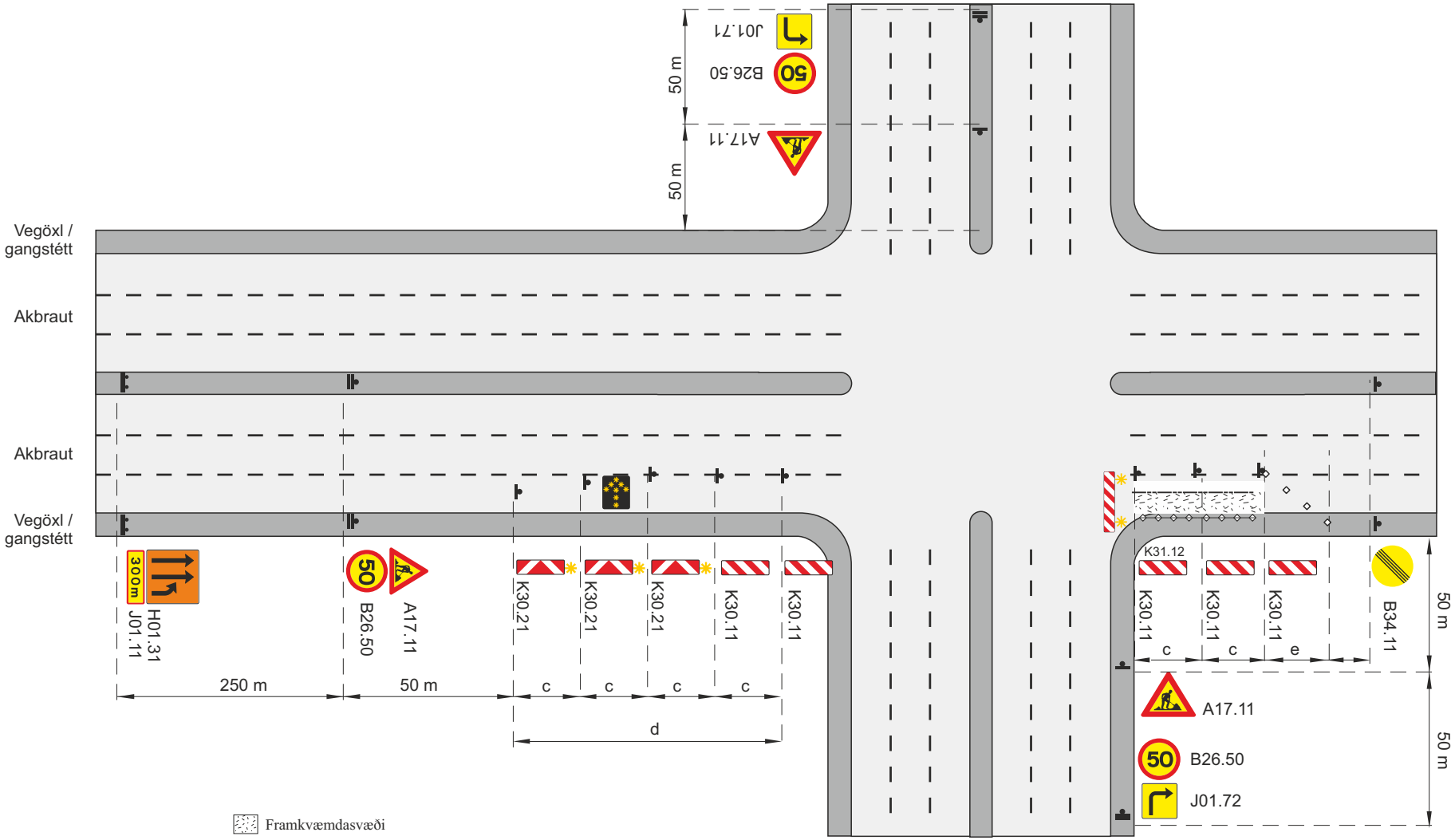

- Framkvæmdasvæði
- Staðsetning merkis
- Vegatálmi (plast eða steyptur) ef ástæða er talin til
- Samsíða létt vörn, gátskildir (a ≤ 6 m)
- Aðskilja skal framkvæmdasvæði og gangstétt að lágmarki með keilum (a ≤ 3 m) og flagglínu.
- Viðvörunarljós (má sleppa með heimild eftirlits ef vinnusvæðið er upplýst)
- Ljósaör
- Afmörkun á vinnufríu svæði

a. Fjarlægð milli gátskjalda (a ≤ 6 m)

b. Lágmarksbreidd á vinnufríu svæði 2 m, ef b < 2m þarf að setja upp vörn, sjá lið 4.2 í reglum um vinnusvæðamerkingar.

c. Fjarlægð milli stefnuvísandi gátskjalda (c ≤ 2 m)

d. Skálína 1:10

e. Skálína 1:5 Keilur

V_t Leyfilegur hámarkshraði framhjá framkvæmdasvæði

V_h Leyfilegur hámarkshraði að framkvæmdasvæði

Merking á og við vinnusvæði við vegamót			
Fjögurra til sex akreina gatnamót í þéttbýli			
Lokun akreinar með verndarsvæði			
Vh = 60 km/klst		Vt ≤ 50 km/klst	
Vegagerðin / Reykjavíkurborg	Feb. 2018	Teikning nr. 8.2.1.3	Útgáfa 11

Efnisyfirlit

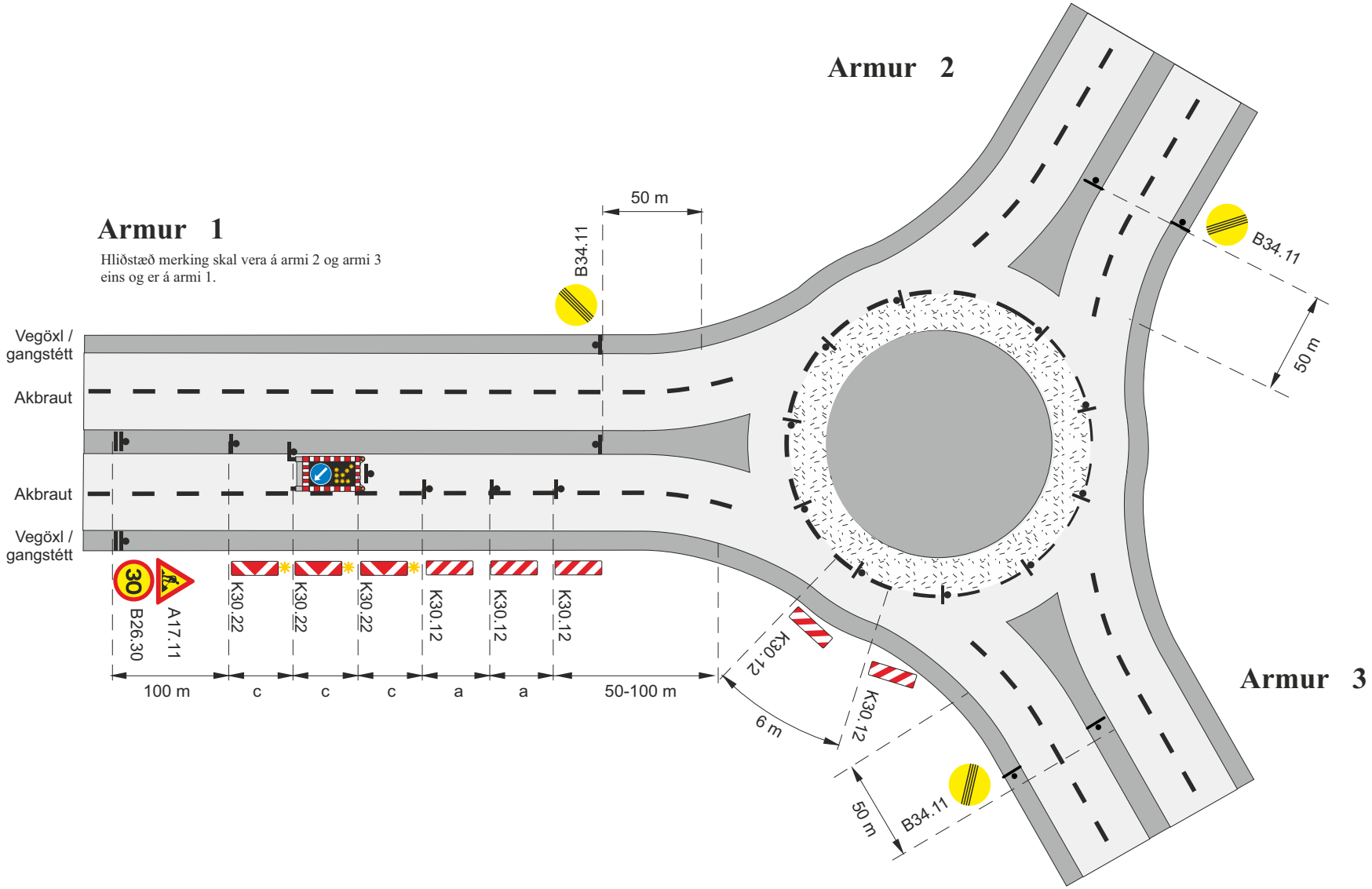

Framkvæmdasvæði

Staðsetning merkis

Merkjavagn með ljósaör eða ljósaör á tæki

✱ Viðvörunarljós (má sleppa með heimild eftirlits ef vinnusvæðið er upplýst)

a. Fjarlægð milli gátskjalda (a ≤ 6 m)

c. Fjarlægð milli stefnuvísandi gátskjalda (c ≤ 2 m)

V_h Leyfilegur hámarkshraði að framkvæmdasvæði

V_t Leyfilegur hámarkshraði framhjá framkvæmdasvæði

Merking á og við vinnusvæði við hringtorg			
Þriggja arma hringtorg			
Vinna í innri hring			
Vh = 50 km/klst		Vt ≤ 30 km/klst	
Vegagerðin / Reykjavíkurborg	Feb. 2018	Teikning nr. 9.1.1	Útgáfa 11

Efnisyfirlit

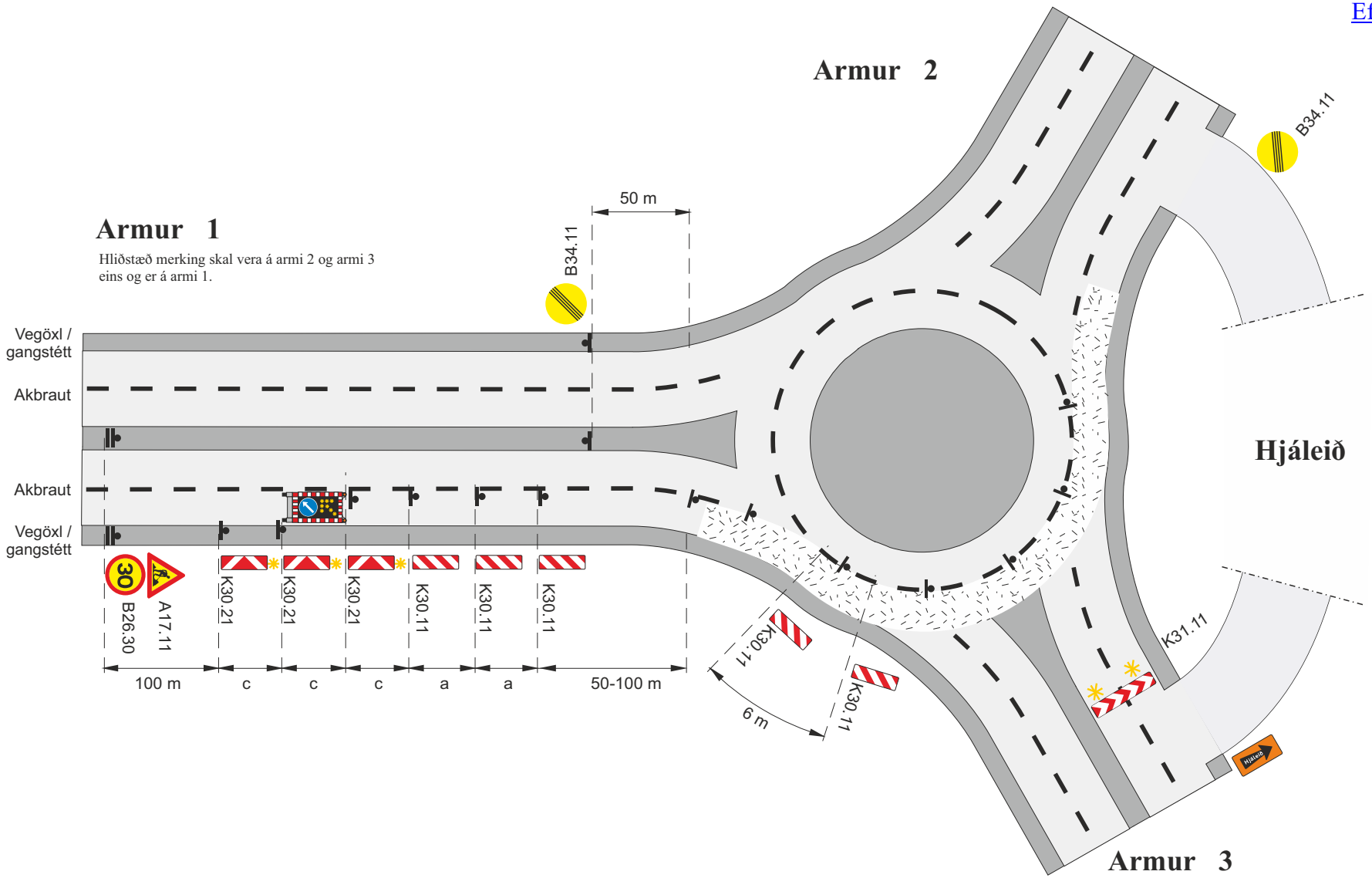

Framkvæmdasvæði

Staðsetning merkis

Merkjavagn með ljósaör eða ljósaör á tæki

✱ Viðvörunarljós (má sleppa með heimild eftirlits ef vinnusvæðið er upplýst)

a. Fjarlægð milli gátskjalda (a ≤ 6 m)

c. Fjarlægð milli stefnuvísandi gátskjalda (c ≤ 2 m)

V_h Leyfilegur hámarkshraði að framkvæmdasvæði

V_t Leyfilegur hámarkshraði framhjá framkvæmdasvæði

Merking á og við vinnusvæði við hringtorg			
Þriggja arma hringtorg			
Vinna í ytri hring			
Vh = 50 km/klst		Vt ≤ 30 km/klst	
VEGAGERÐIN Reykjavíkurborg	Feb. 2018	Teikning nr. 9.1.2	Útgáfa 11

Efnisyfirlit

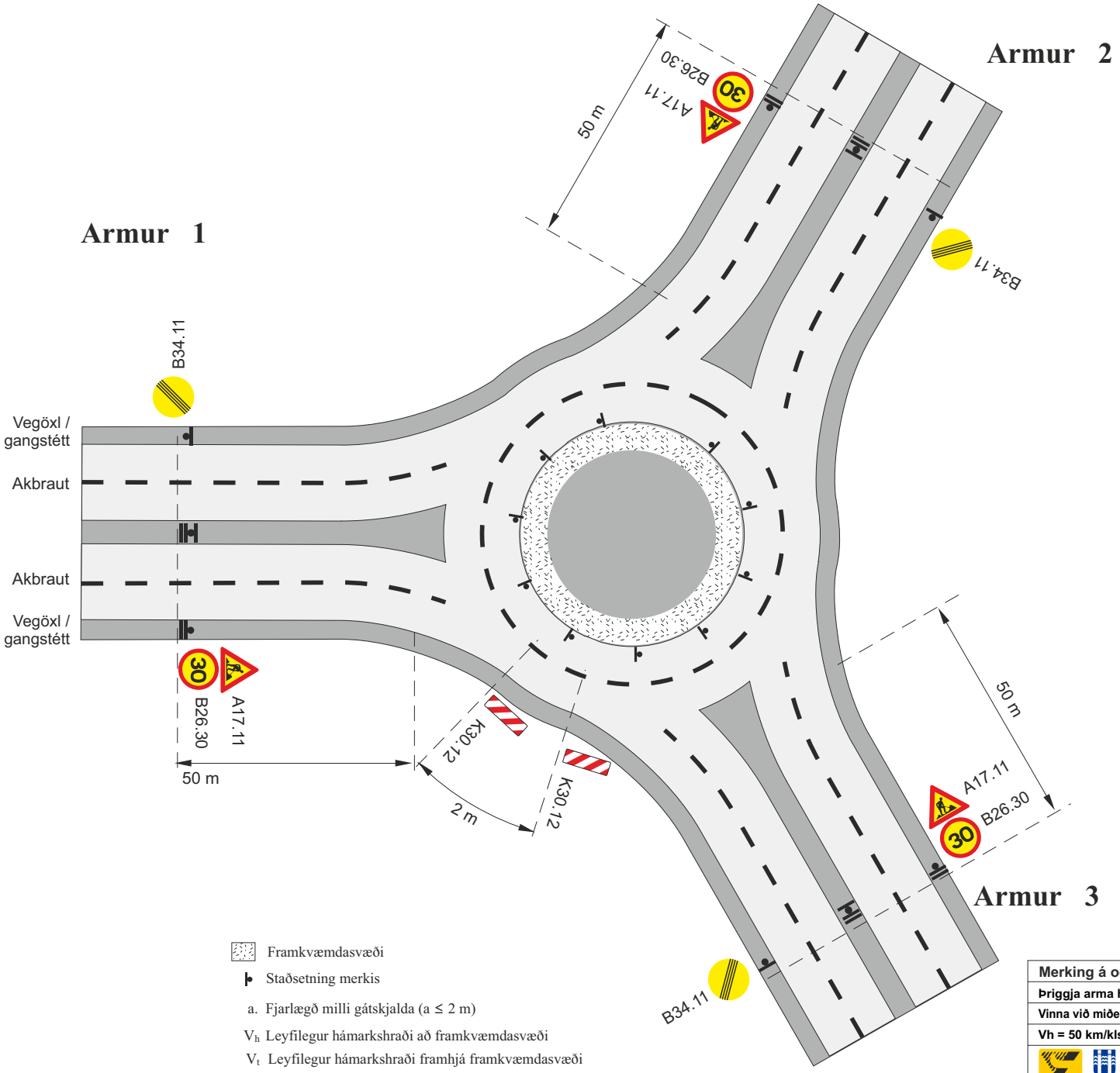

Merking á og við vinnusvæði við hringtorg			
Þriggja arma hringtorg			
Vinna við miðeyju og/eða yfirkeyrslusvæði			
Vh = 50 km/klst		Vt ≤ 30 km/klst	
VEGAGERÐIN Reykjavíkurborg	Feb. 2018	Teikning nr. 9.1.3	Útgáfa 11

Efnisyfirlit

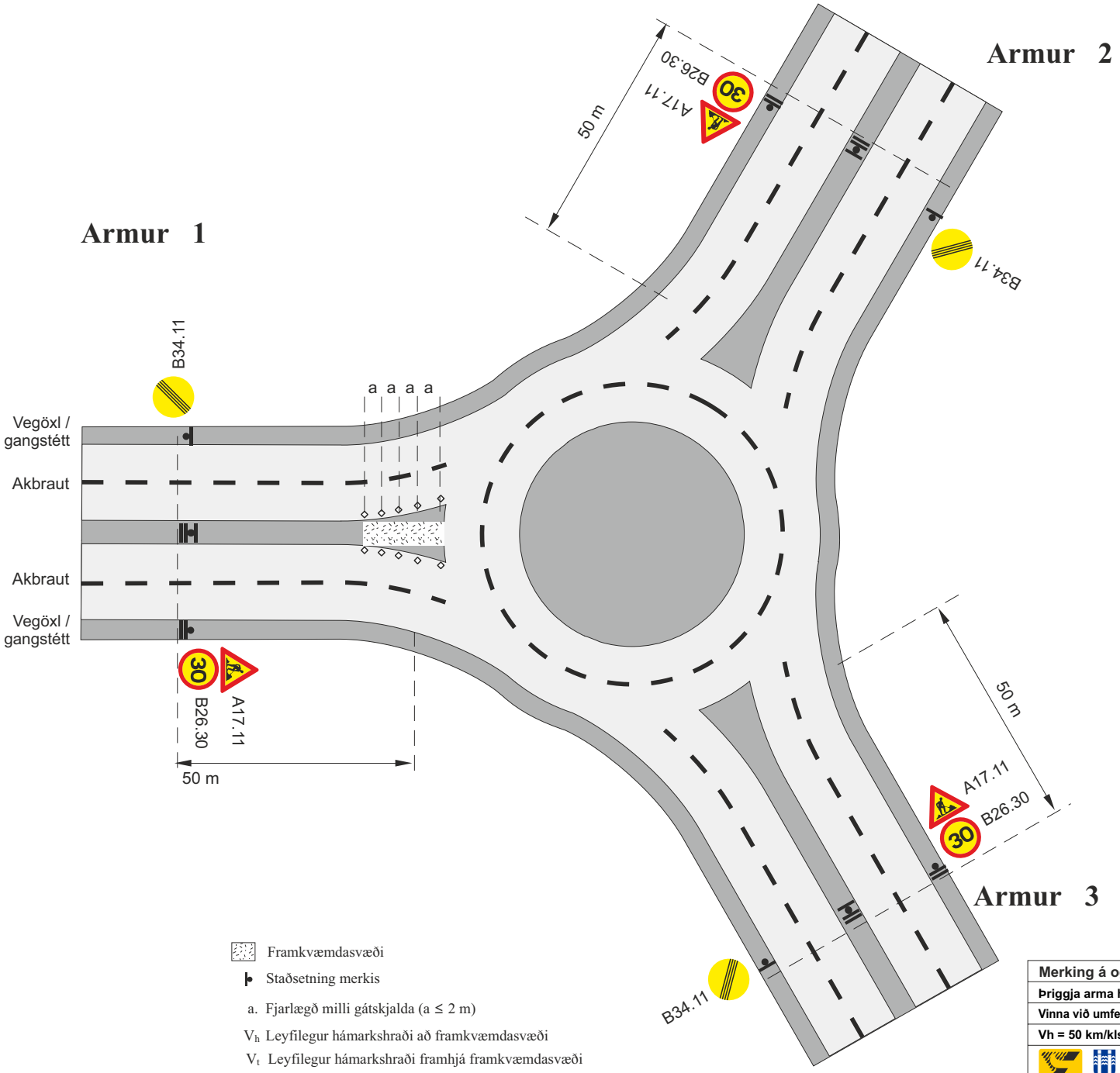

Merking á og við vinnusvæði við hringtorg			
Þriggja arma hringtorg			
Vinna við umferðareyju			
Vh = 50 km/klst		Vt ≤ 30 km/klst	
VEGAGERÐIN Reykjavíkurborg	Feb. 2018	Teikning nr. 9.1.4	Útgáfa 11

Efnisyfirlit

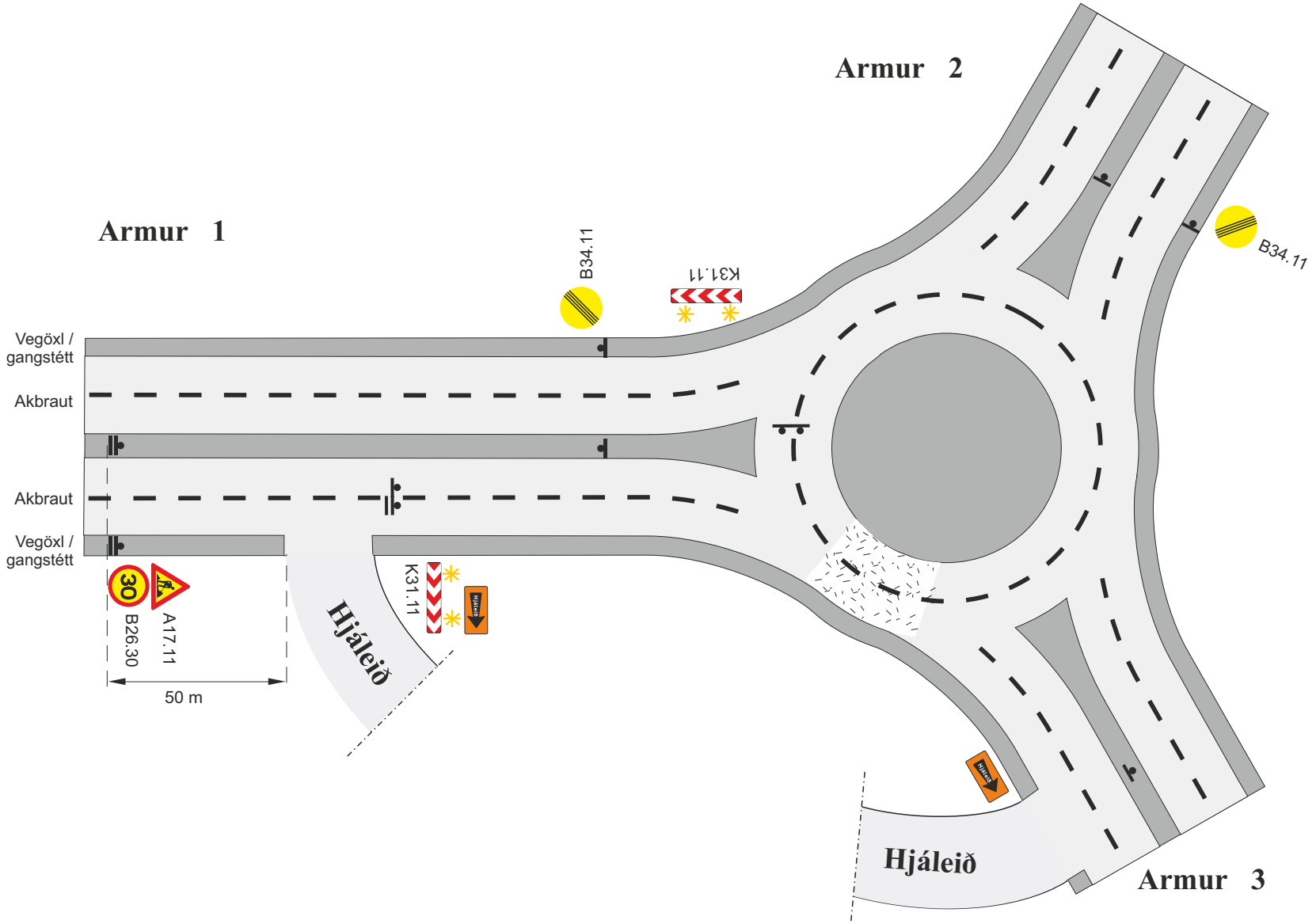

Framkvæmdasvæði

Staðsetning merkis

Viðvörunarljós (má sleppa með heimild eftirlits ef vinnusvæðið er upplýst)

V_h Leyfilegur hámarkshraði að framkvæmdasvæði

V_t Leyfilegur hámarkshraði framhjá framkvæmdasvæði

Merking á og við vinnusvæði við hringtorg			
Þriggja arma hringtorg			
Hluti hringtorgs lokaður, vísað á hjáleið			
Vh = 50 km/klst		Vt ≤ 30 km/klst	
VEGAGERÐIN Reykjavíkurborg	Feb. 2018	Teikning nr. 9.1.5	Útgáfa 11

Efnisyfirlit

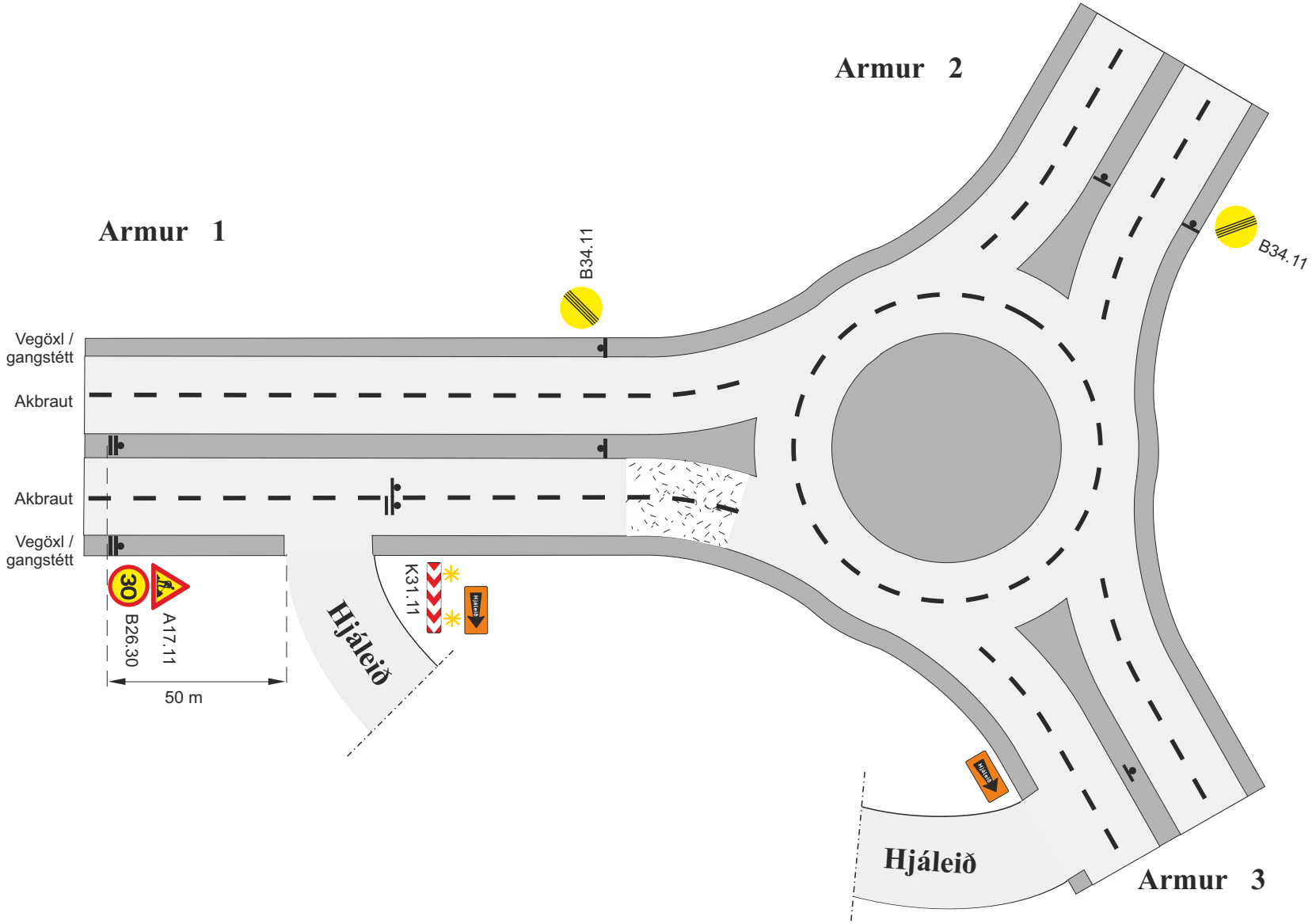

Framkvæmdasvæði

Staðsetning merkis

Viðvörunarljós (má sleppa með heimild eftirlits ef vinnusvæðið er upplýst)

V_h Leyfilegur hámarkshraði að framkvæmdasvæði

V_t Leyfilegur hámarkshraði framhjá framkvæmdasvæði

Merking á og við vinnusvæði við hringtorg			
Þriggja arma hringtorg			
Akbraut að hringtorgi lokuð, vísað á hjáleið			
Vh = 50 km/klst		Vt ≤ 30 km/klst	
Vegagerðin / Reykjavíkurborg	Feb. 2018	Teikning nr. 9.1.6	Útgáfa 11

Efnisyfirlit

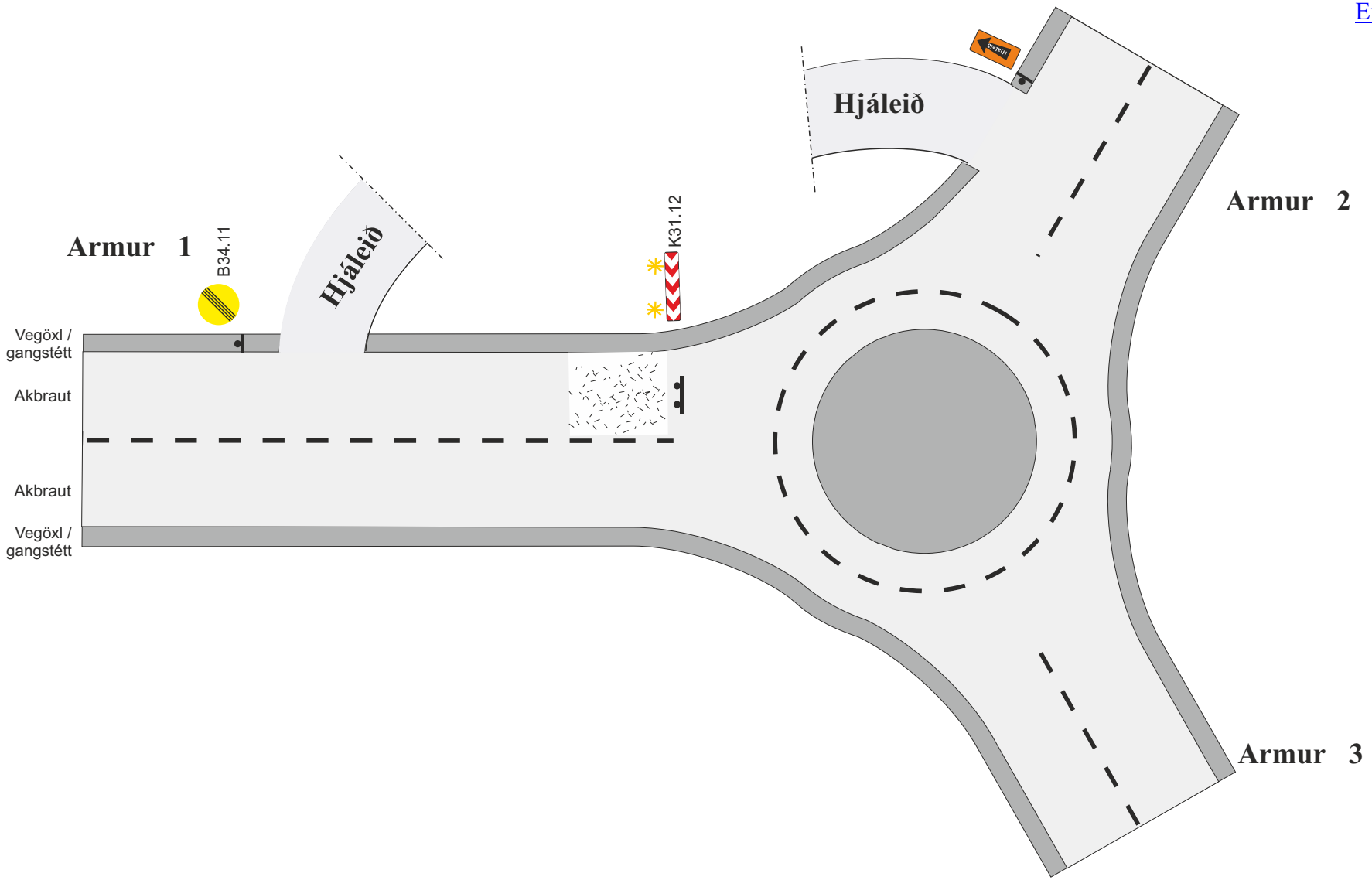

Framkvæmdasvæði

Staðsetning merkis

V_h Leyfilegur hámarkshraði að framkvæmdasvæði

V_t Leyfilegur hámarkshraði framhjá framkvæmdasvæði

Merking á og við vinnusvæði við hringtorg			
Þriggja arma hringtorg			
Akbraut frá hringtorgi lokuð, vísað á hjáleið			
Vh = 50 km/klst		Vt ≤ 30 km/klst	
VEGAGERÐIN Reykjavíkurborg	Feb. 2018	Teikning nr. 9.1.7	Útgáfa 11

Efnisyfirlit

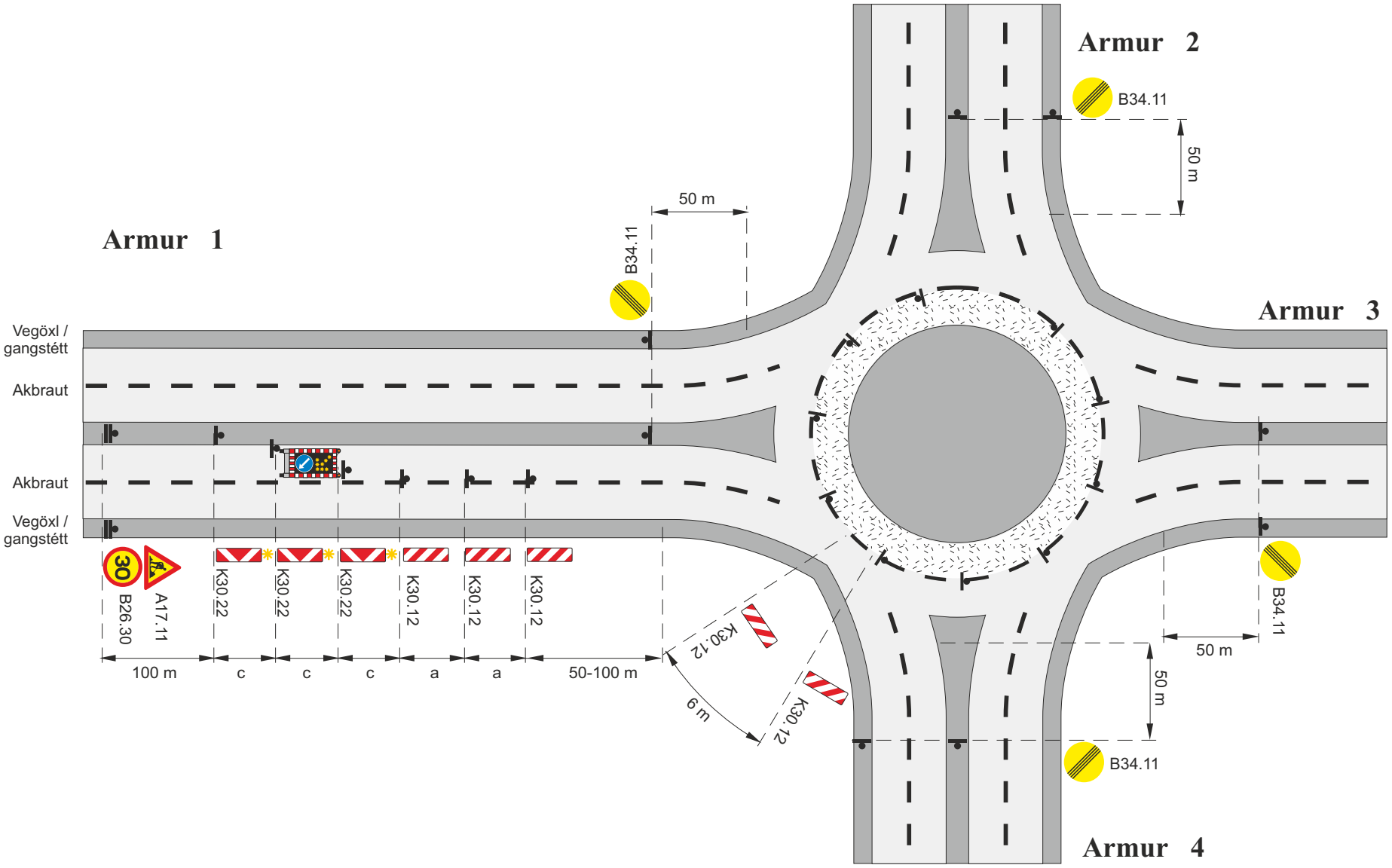

Framkvæmdasvæði

Staðsetning merkis

Merkjavagn með ljósaör eða ljósaör á tæki

✱ Viðvörunarljós (má sleppa með heimild eftirlits ef vinnusvæðið er upplýst)

a. Fjarlægð milli gátskjalda (a ≤ 6 m)

c. Fjarlægð milli stefnuvísandi gátskjalda (c ≤ 2 m)

V_h Leyfilegur hámarkshraði að framkvæmdasvæði

V_t Leyfilegur hámarkshraði framhjá framkvæmdasvæði

Merking á og við vinnusvæði við hringtorg			
Fjögurra arma hringtorg			
Vinna í innri hring			
Vh = 50 km/klst		Vt ≤ 30 km/klst	
Vegagerðin / Reykjavíkurborg	Feb. 2018	Teikning nr. 9.2.1	Útgáfa 11

Efnisyfirlit

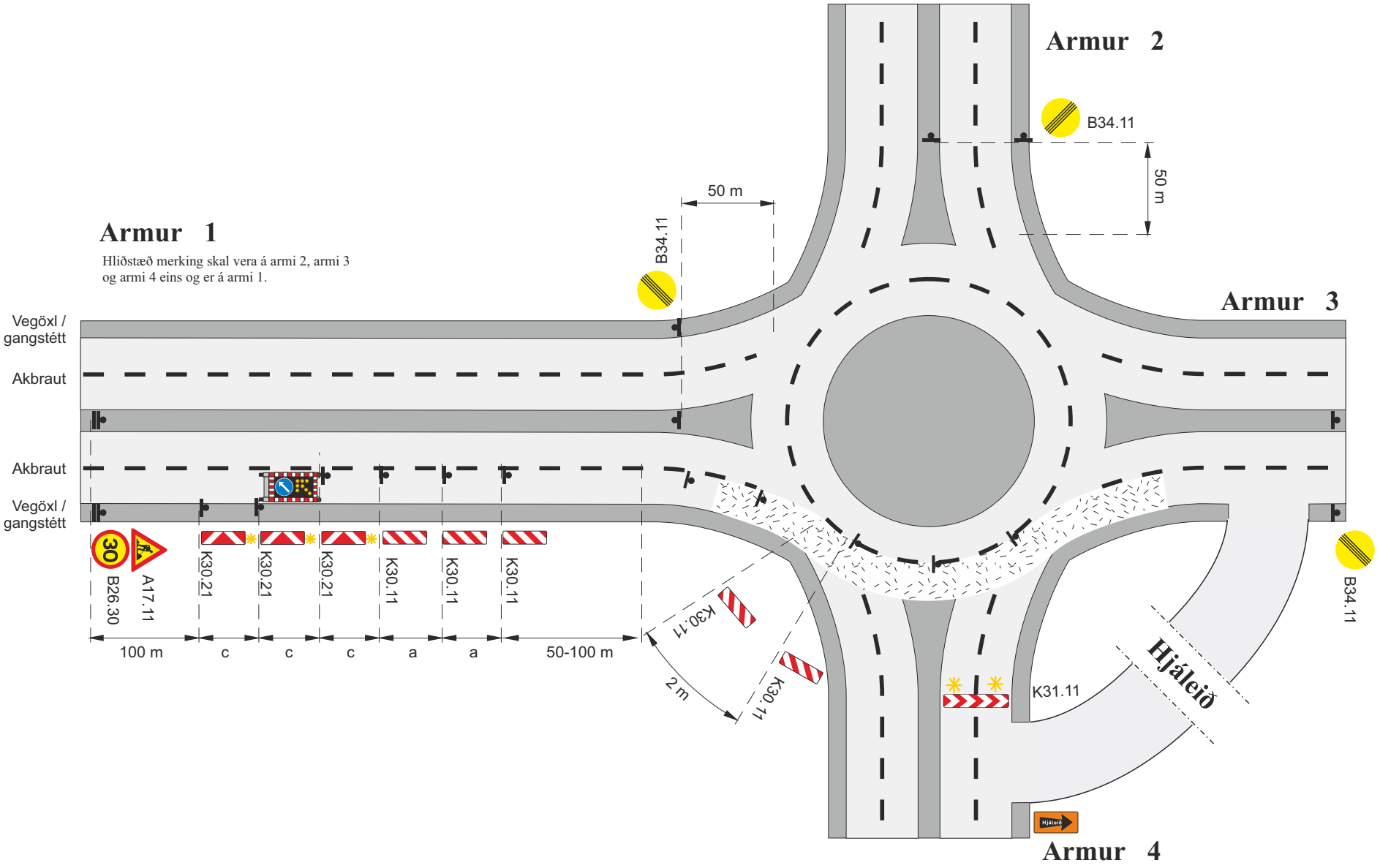

Framkvæmdasvæði

Staðsetning merkis

Merkjavagn með ljósaör eða ljósaör á tæki

✱ Viðvörunarljós (má sleppa með heimild eftirlits ef vinnusvæðið er upplýst)

a. Fjarlægð milli gátskjalda (a ≤ 6 m)

c. Fjarlægð milli stefnuvísandi gátskjalda (c ≤ 2 m)

V_h Leyfilegur hámarkshraði að framkvæmdasvæði

V_t Leyfilegur hámarkshraði framhjá framkvæmdasvæði

Merking á og við vinnusvæði við hringtorg			
Fjögurra arma hringtorg			
Vinna í ytri hring			
Vh = 50 km/klst		Vt ≤ 30 km/klst	
Vegagerðin / Reykjavíkurborg	Feb. 2018	Teikning nr. 9.2.2	Útgáfa 11

Efnisyfirlit

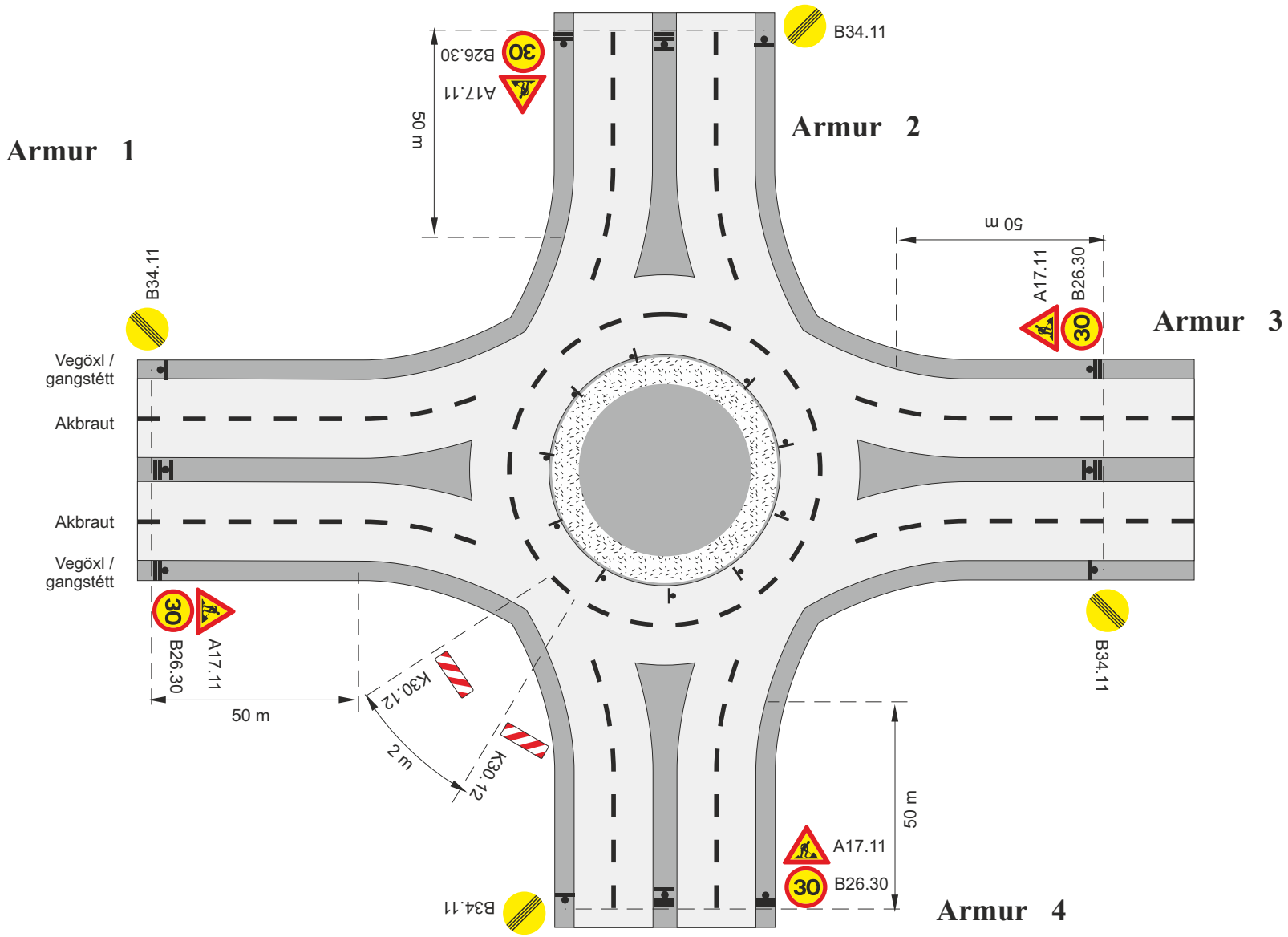

Framkvæmdasvæði

Staðsetning merkis

Fjarlægð milli gátskjalda ≤ 2 m

V_h Leyfilegur hámarkshraði að framkvæmdasvæði

V_t Leyfilegur hámarkshraði framhjá framkvæmdasvæði

Merking á og við vinnusvæði við hringtorg			
Fjögurra arma hringtorg			
Vinna við miðeyju og/eða yfirkeyrslusvæði			
Vh = 50 km/klst		Vt ≤ 30 km/klst	
VEGAGERÐIN Reykjavíkurborg	Feb. 2018	Teikning nr. 9.2.3	Útgáfa 11

Efnisyfirlit

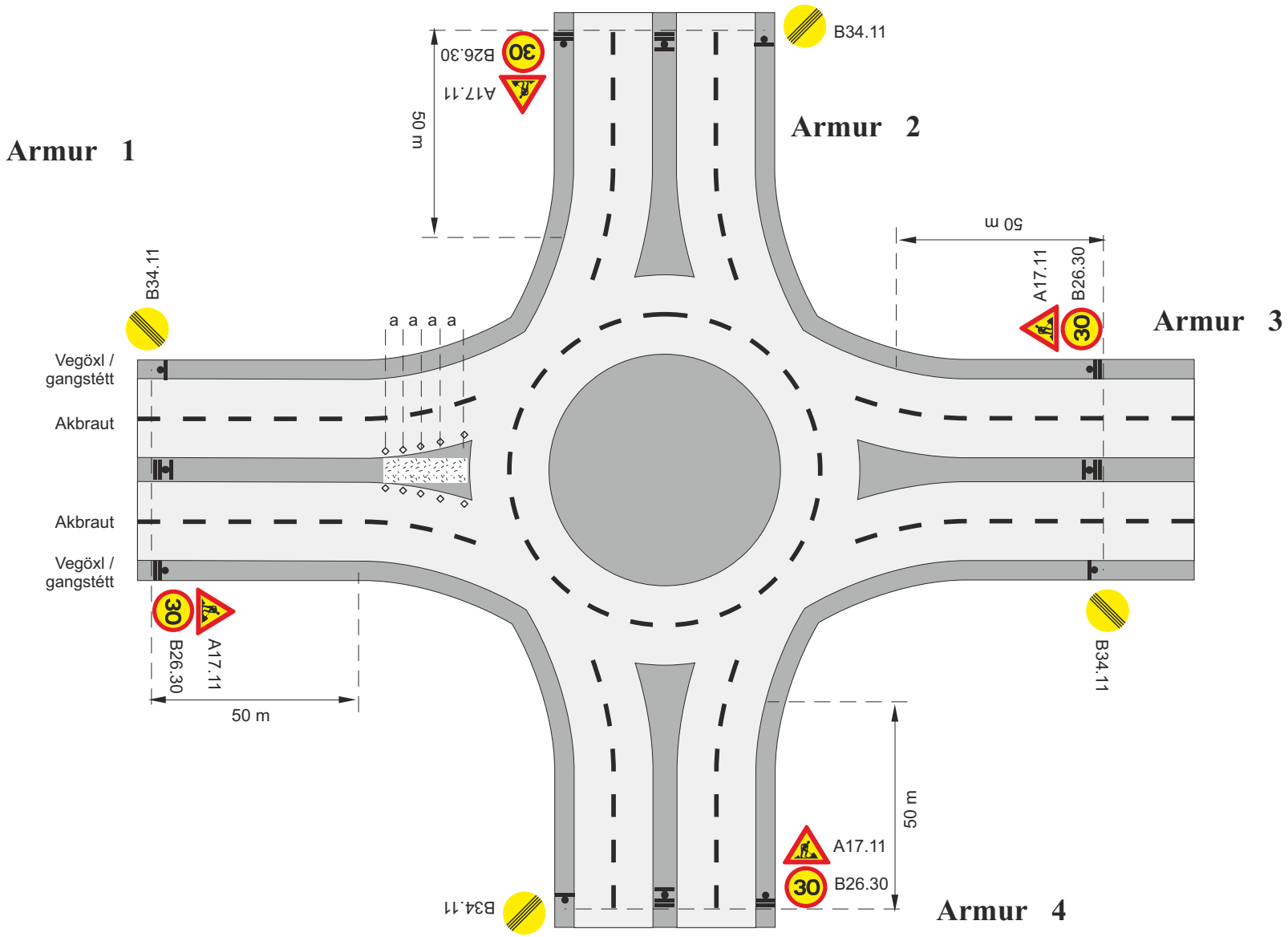

Framkvæmdasvæði

Staðsetning merkis

a. Fjarlægð milli gátskjalda (a ≤ 6 m)

V_h Leyfilegur hámarkshraði að framkvæmdasvæði

V_t Leyfilegur hámarkshraði framhjá framkvæmdasvæði

Merking á og við vinnusvæði við hringtorg			
Fjögurra arma hringtorg			
Vinna við umferðareyju			
Vh = 50 km/klst		Vt ≤ 30 km/klst	
VEGAGERÐIN Reykjavíkurborg	Feb. 2018	Teikning nr. 9.2.4	Útgáfa 11

Efnisyfirlit

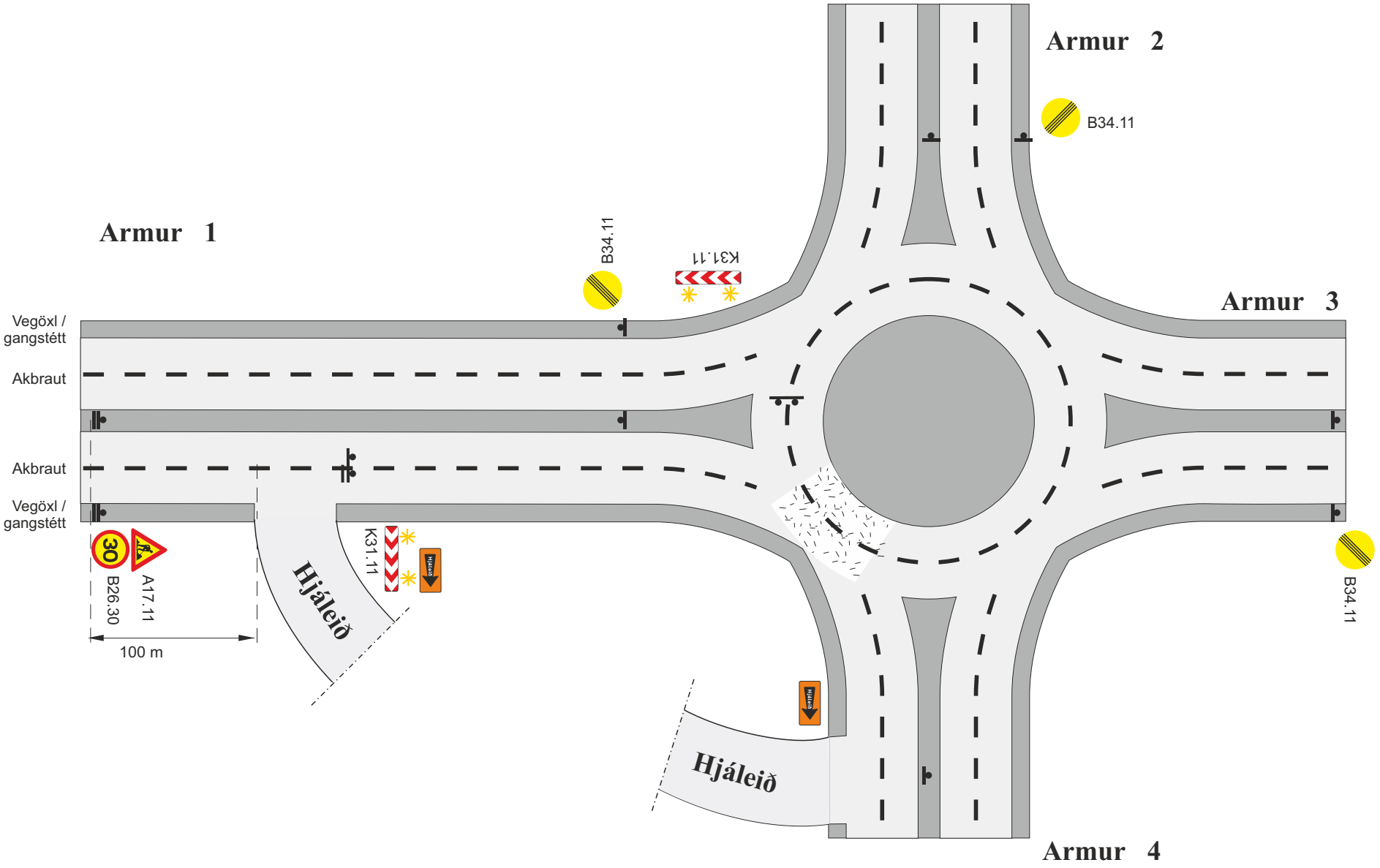

Framkvæmdasvæði

Staðsetning merkis

Viðvörunarljós (má sleppa með heimild eftirlits ef vinnusvæðið er upplýst)

V_h Leyfilegur hámarkshraði að framkvæmdasvæði

V_t Leyfilegur hámarkshraði framhjá framkvæmdasvæði

Merking á og við vinnusvæði við hringtorg			
Fjögurra arma hringtorg			
Hluti hringtorgs lokaður, vísað á hjáleið			
Vh = 50 km/klst		Vt ≤ 30 km/klst	
VEGAGERÐIN Reykjavíkurborg	Feb. 2018	Teikning nr. 9.2.5	Útgáfa 11

Efnisyfirlit

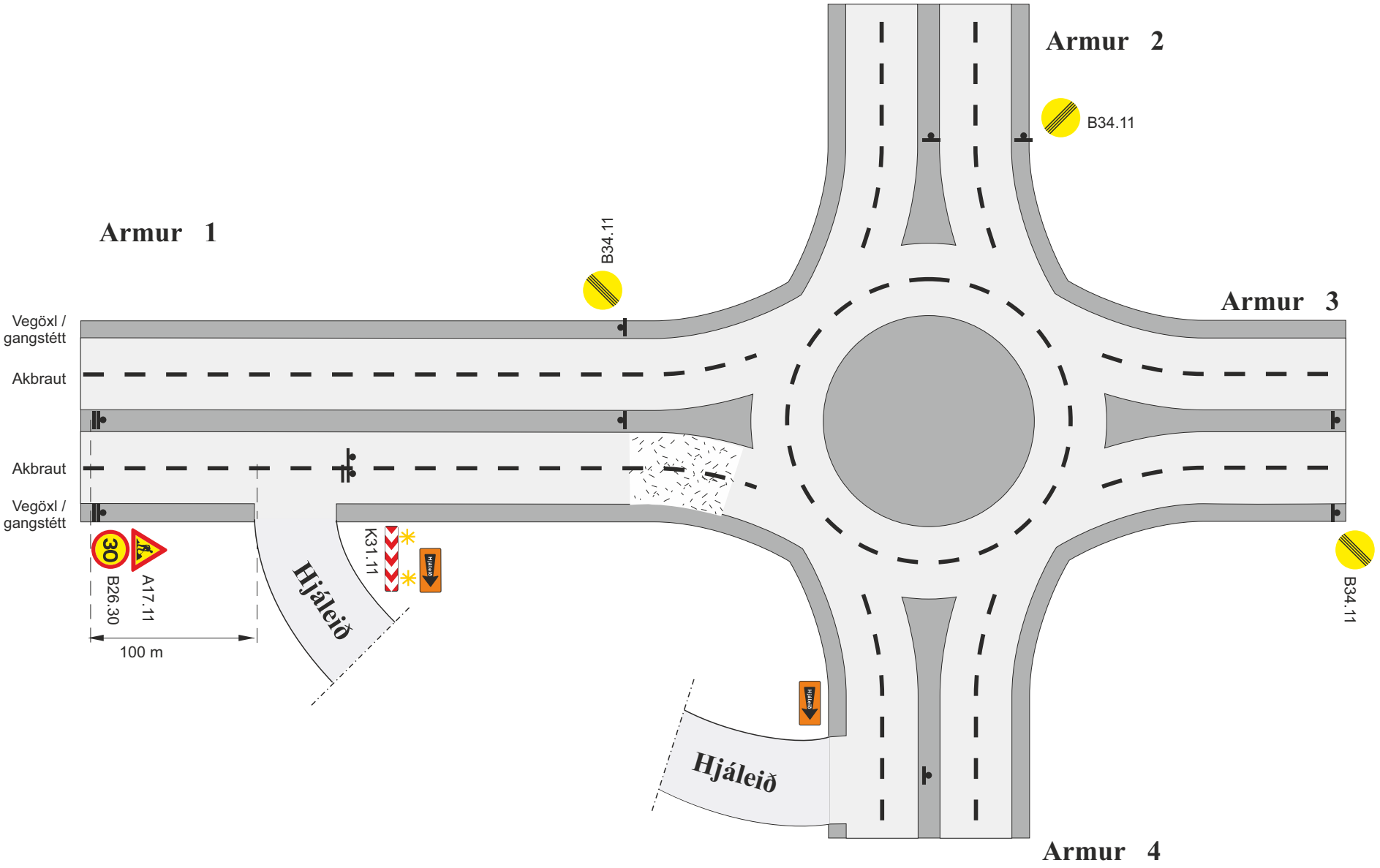

Framkvæmdasvæði

Staðsetning merkis

Viðvörunarljós (má sleppa með heimild eftirlits ef vinnusvæðið er upplýst)

V_h Leyfilegur hámarkshraði að framkvæmdasvæði

V_t Leyfilegur hámarkshraði framhjá framkvæmdasvæði

Merking á og við vinnusvæði við hringtorg			
Fjögurra arma hringtorg			
Akbraut að hringtorgi lokuð, vísað á hjáleið			
Vh = 50 km/klst		Vt ≤ 30 km/klst	
VEGAGERÐIN Reykjavíkurborg	Feb. 2018	Teikning nr. 9.2.6	Útgáfa 11

Efnisyfirlit

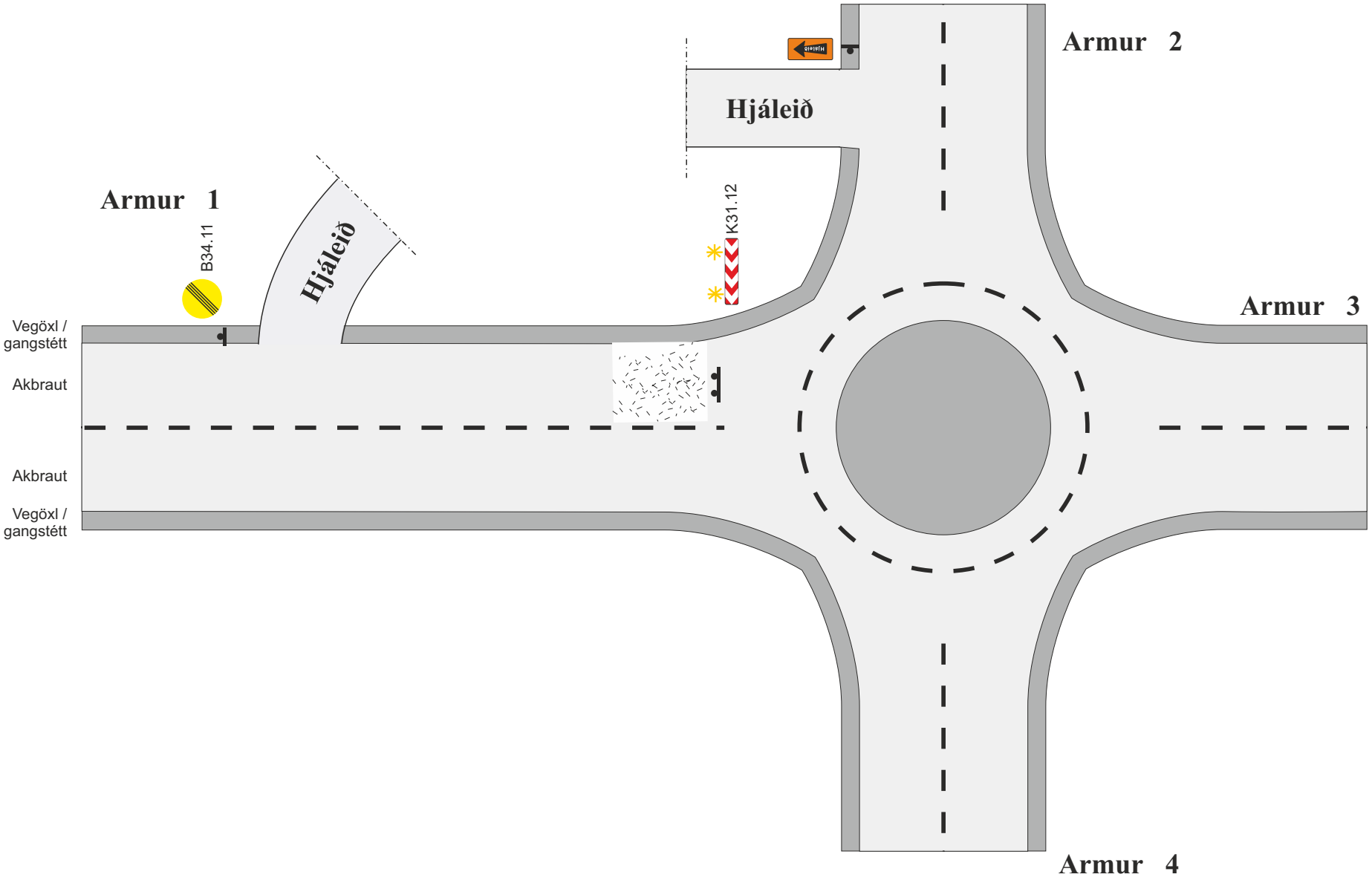

Framkvæmdasvæði

Staðsetning merkis

Viðvörunarljós (má sleppa með heimild eftirlits ef vinnusvæðið er upplýst)

V_h Leyfilegur hámarkshraði að framkvæmdasvæði

V_t Leyfilegur hámarkshraði framhjá framkvæmdasvæði

Merking á og við vinnusvæði við hringtorg			
Fjögurra arma hringtorg			
Akbraut að hringtorgi lokuð, vísað á hjáleið			
Vh = 50 km/klst		Vt ≤ 30 km/klst	
VEGAGERÐIN Reykjavíkurborg	Feb. 2018	Teikning nr. 9.2.7	Útgáfa 11

Efnisyfirlit

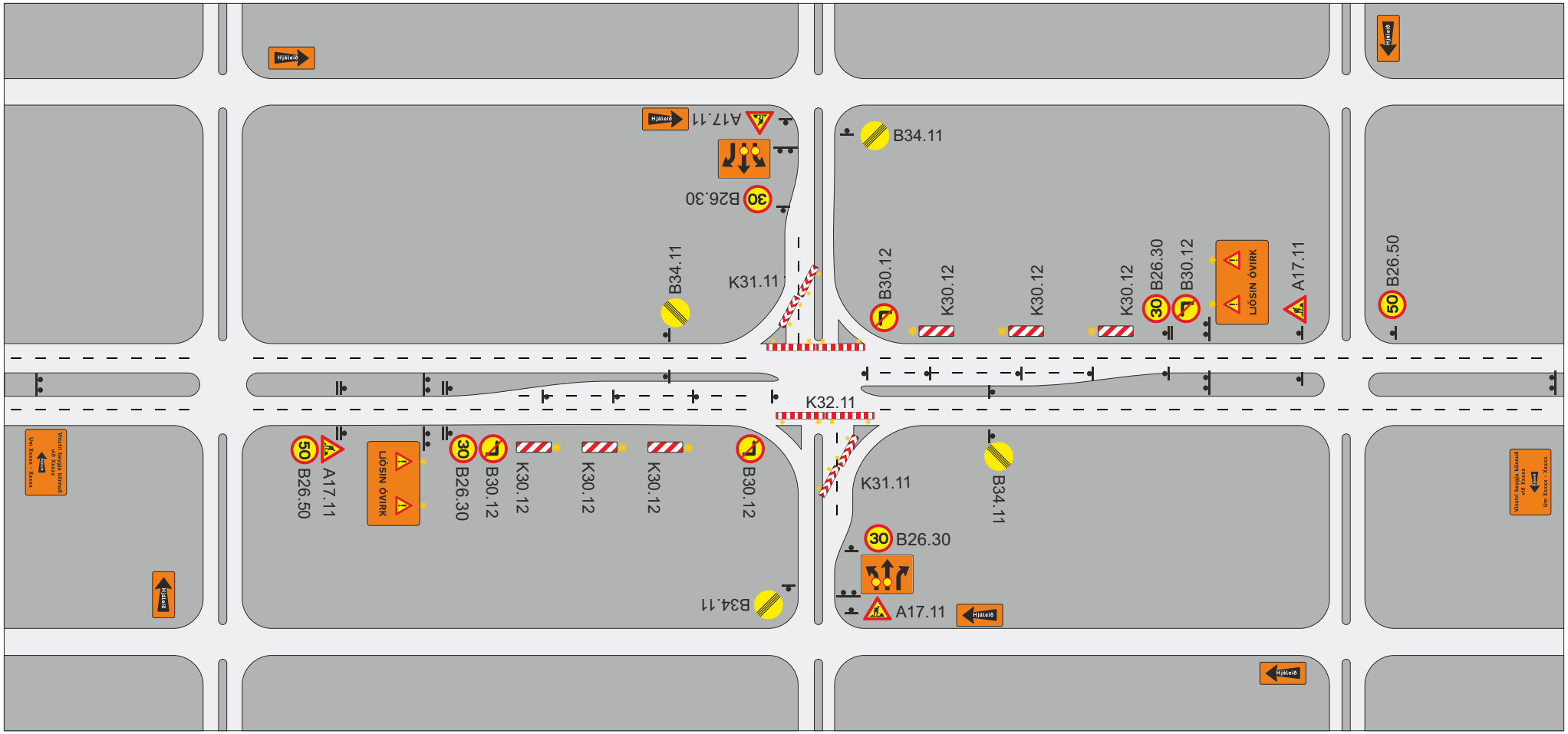

- Staðsetning merkis
- Viðvörunarljós (má sleppa með heimild eftirlits ef vinnusvæðið er upplýst)

Hjáleiðarmerkingar settar upp eftir aðstæðum

Merking á vinnusvæði við umferðarljós			
Ljósin óvirk			
Bann við vinstri beygjum og þverun frá hliðargötum			
Vegagerðin / Reykjavíkurborg	Feb. 2018	Teikning nr. **10.1.1**	Útgáfa **11**

Efnisyfirlit

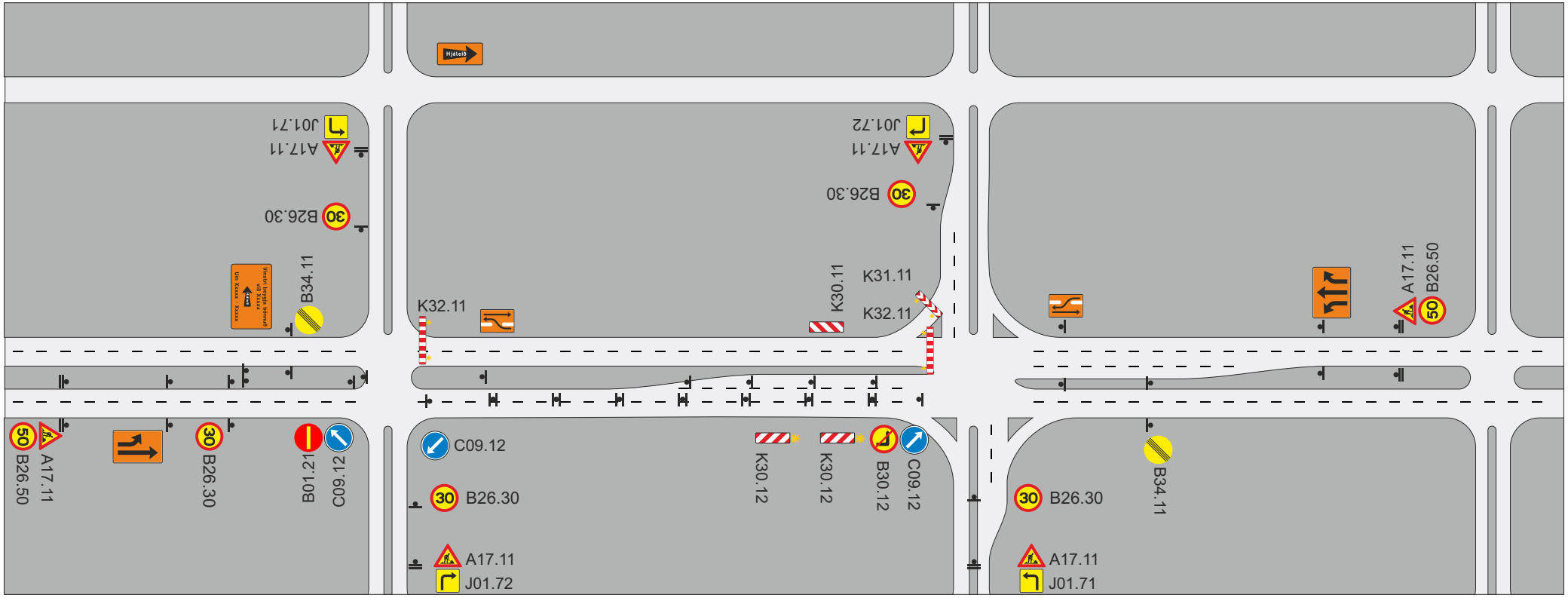

- Staðsetning merkis
- Tvívirkur gátskjöldur K30.12
- Viðvörunarljós (má sleppa með heimild eftirlits ef vinnusvæðið er upplýst)

Hjáleiðarmerkingar settar upp eftir aðstæðum

Merking á vinnusvæði við umferðarljós			
Umferð víxlað á gatnamótum			
VEGAGERÐIN Reykjavíkurborg	Feb. 2018	Teikning nr. 10.2	Útgáfa 11

Efnisyfirlit

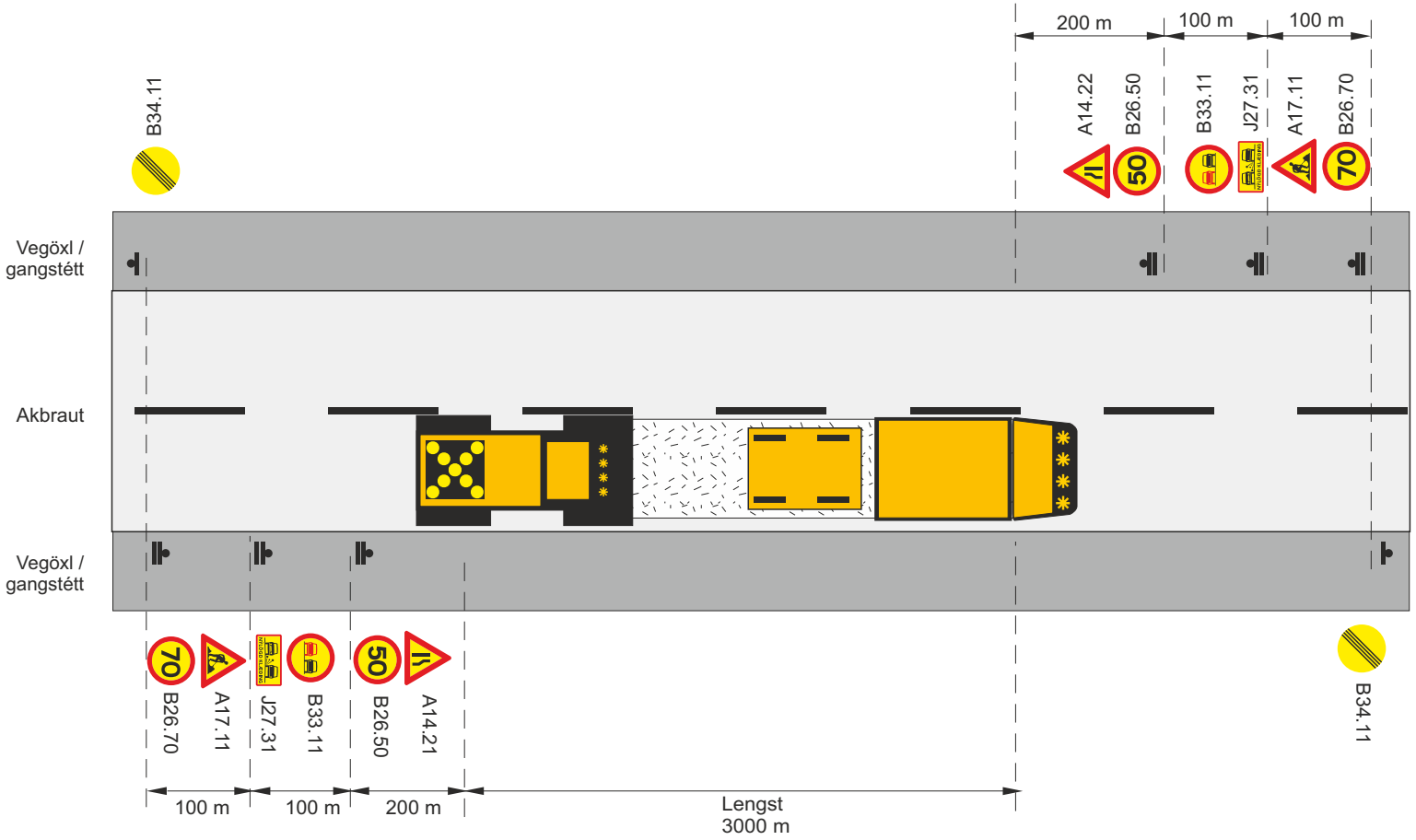

Framkvæmdasvæði

Staðsetning merkis

Ljósakross á valtara

V_t Leyfilegur hámarkshraði framhjá framkvæmdasvæði

V_h Leyfilegur hámarkshraði að framkvæmdasvæði

Skammtímavinna			
Klæðing – yfirlögn			
Lagt í akstursstefnu umferðar			
Vh = 80-90 km/klst		Vt ≤ 50 km/klst	
VEGAGERÐIN Reykjavíkurborg	Feb. 2018	Teikning nr. 11.1.1.1	Útgáfa 11

Efnisyfirlit

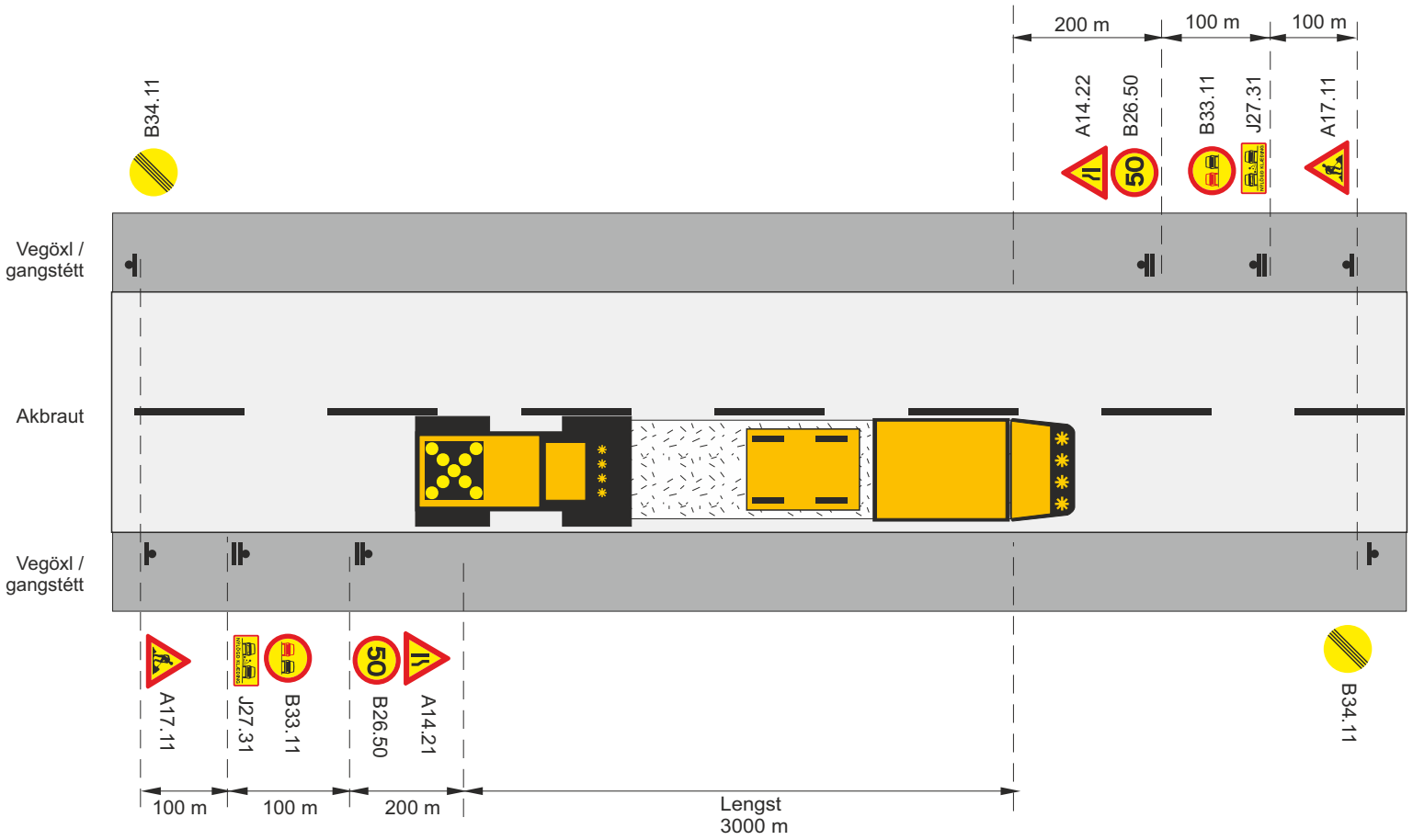

Framkvæmdasvæði

Staðsetning merkis

Ljósakross á valtara

V_t Leyfilegur hámarkshraði framhjá framkvæmdasvæði

V_h Leyfilegur hámarkshraði að framkvæmdasvæði

Skammtímavinna			
Klæðing – yfirlögn			
Lagt í akstursstefnu umferðar			
Vh = 60-70 km/klst		**Vt ≤ 50 km/klst**	
VEGAGERÐIN Reykjavíkurborg	**Feb. 2018**	**Teikning nr. 11.1.1.2**	**Útgáfa 11**

Efnisyfirlit

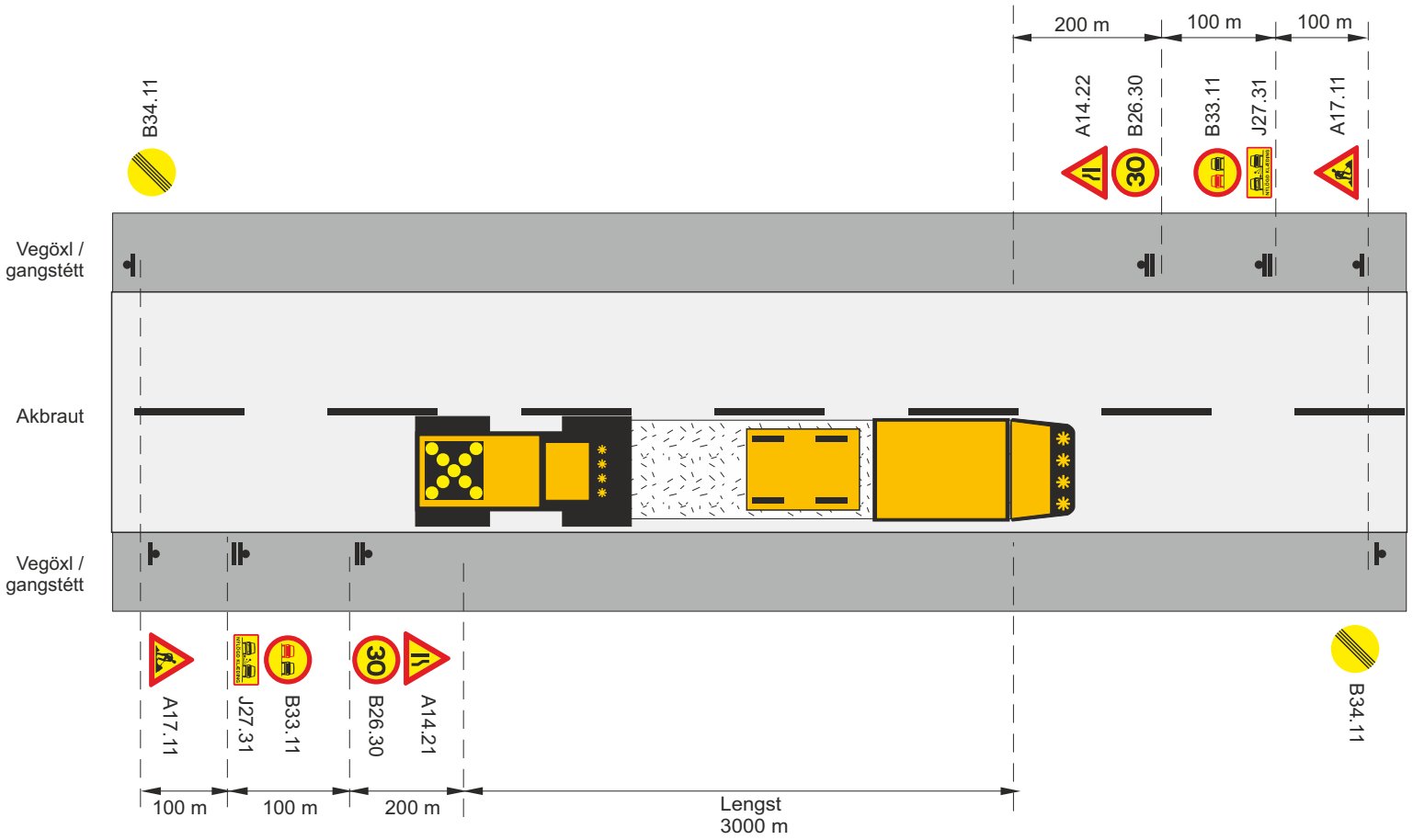

Framkvæmdasvæði

Staðsetning merkis

Ljósakross á valtara

V_t Leyfilegur hámarkshraði framhjá framkvæmdasvæði

V_h Leyfilegur hámarkshraði að framkvæmdasvæði

Skammtímavinna			
Klæðing – yfirlögn			
Lagt í akstursstefnu umferðar			
Vh = 30-50 km/klst		Vt ≤ 30 km/klst	
VEGAGERÐIN Reykjavíkurborg	Feb. 2018	Teikning nr. 11.1.1.3	Útgáfa 11

Efnisyfirlit

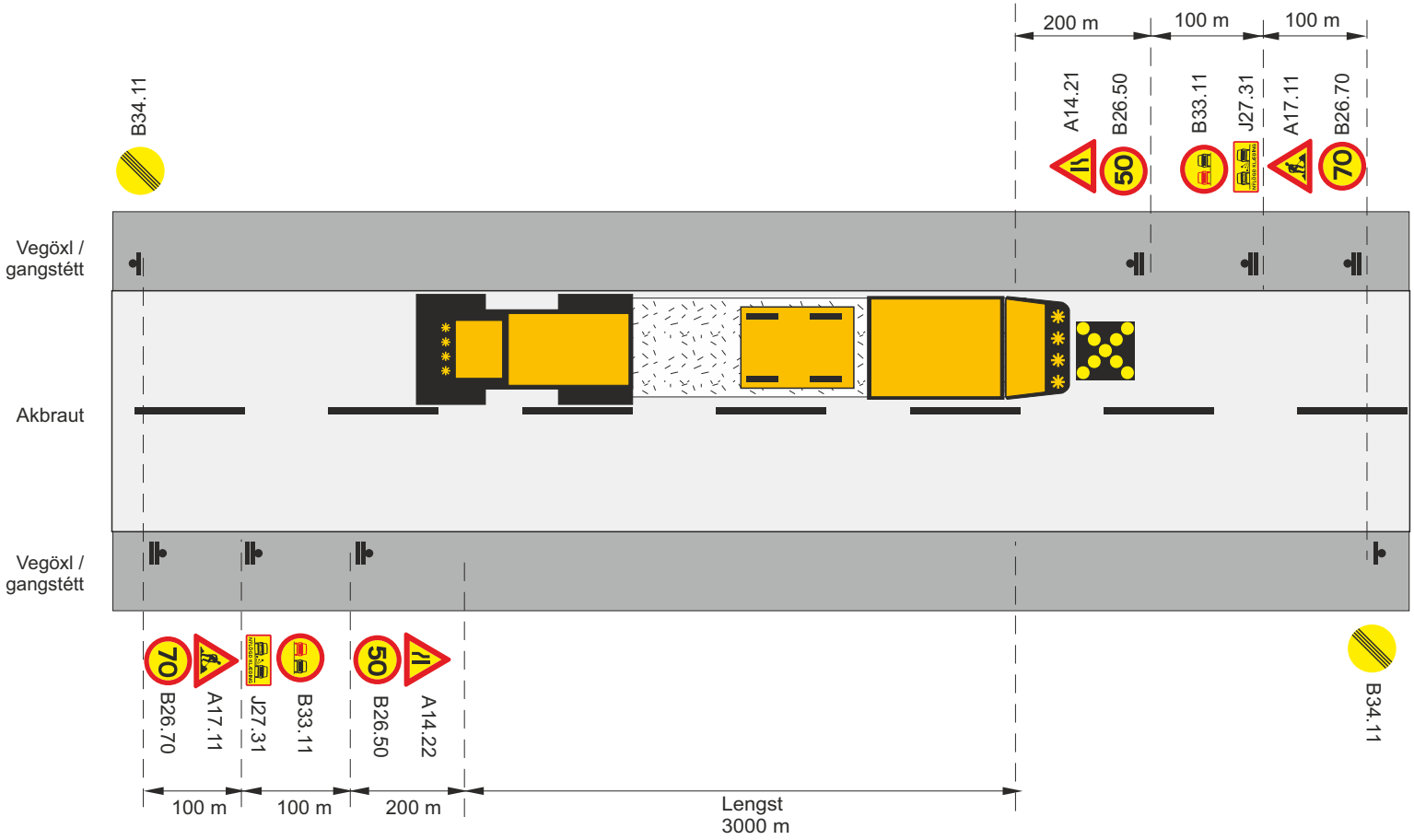

Framkvæmdasvæði

Staðsetning merkis

Ljósakross á valtara

V_t Leyfilegur hámarkshraði framhjá framkvæmdasvæði

V_h Leyfilegur hámarkshraði að framkvæmdasvæði

Skammtímavinna			
Klæðing – yfirlögn			
Lagt á móti akstursstefnu umferðar			
Vh = 80-90 km/klst		Vt ≤ 50 km/klst	
VEGAGERÐIN Reykjavíkurborg	Feb. 2018	Teikning nr. 11.1.2.1	Útgáfa 11

Efnisyfirlit

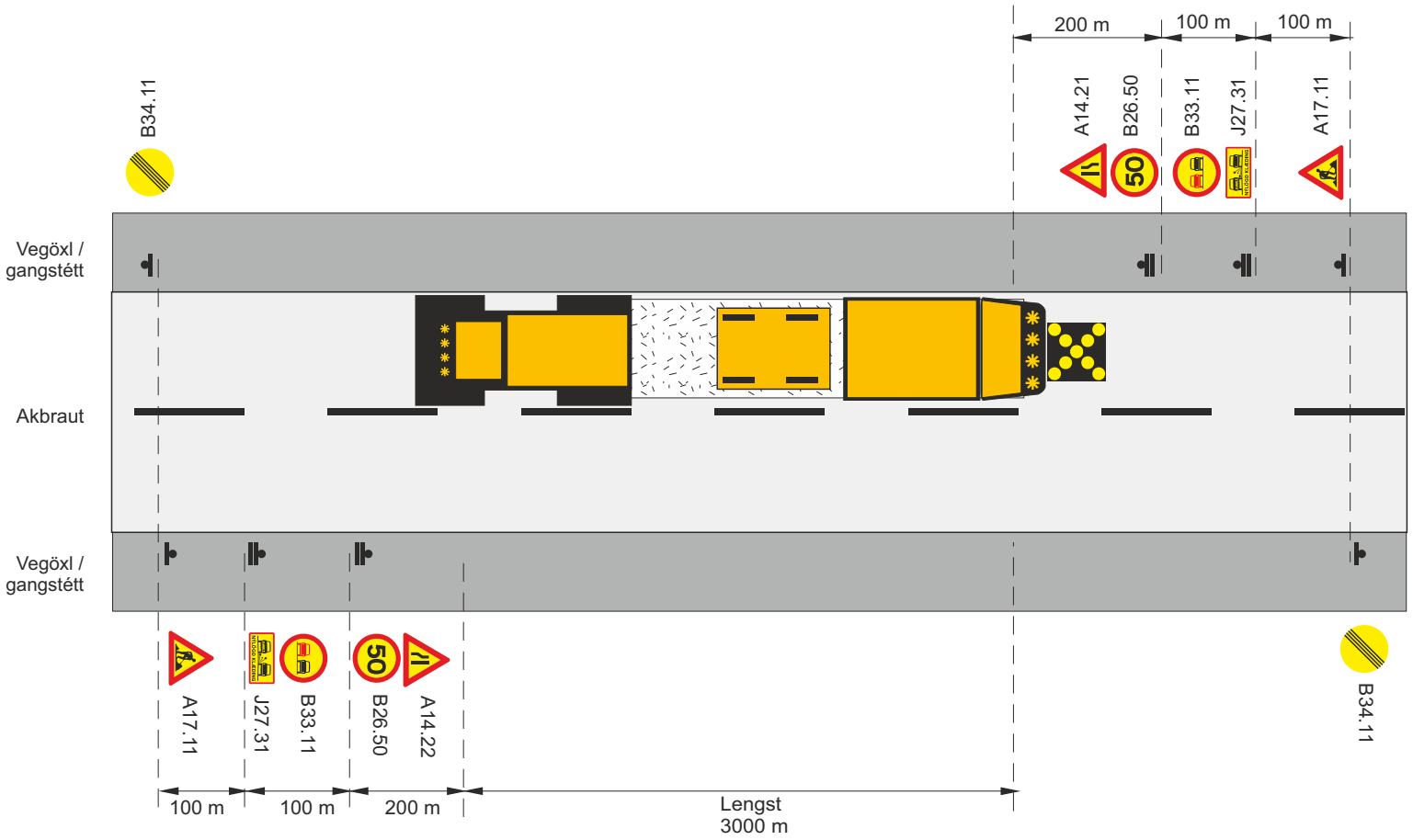

Framkvæmdasvæði

Staðsetning merkis

Ljósakross á valtara

V_t Leyfilegur hámarkshraði framhjá framkvæmdasvæði

V_h Leyfilegur hámarkshraði að framkvæmdasvæði

Skammtímavinna			
Klæðing – yfirlögn			
Lagt á móti akstursstefnu umferðar			
Vh =60-70 km/klst		**Vt ≤ 50 km/klst**	
VEGAGERÐIN Reykjavíkurborg	**Feb. 2018**	**Teikning nr. 11.1.2.2**	**Útgáfa 11**

Efnisyfirlit

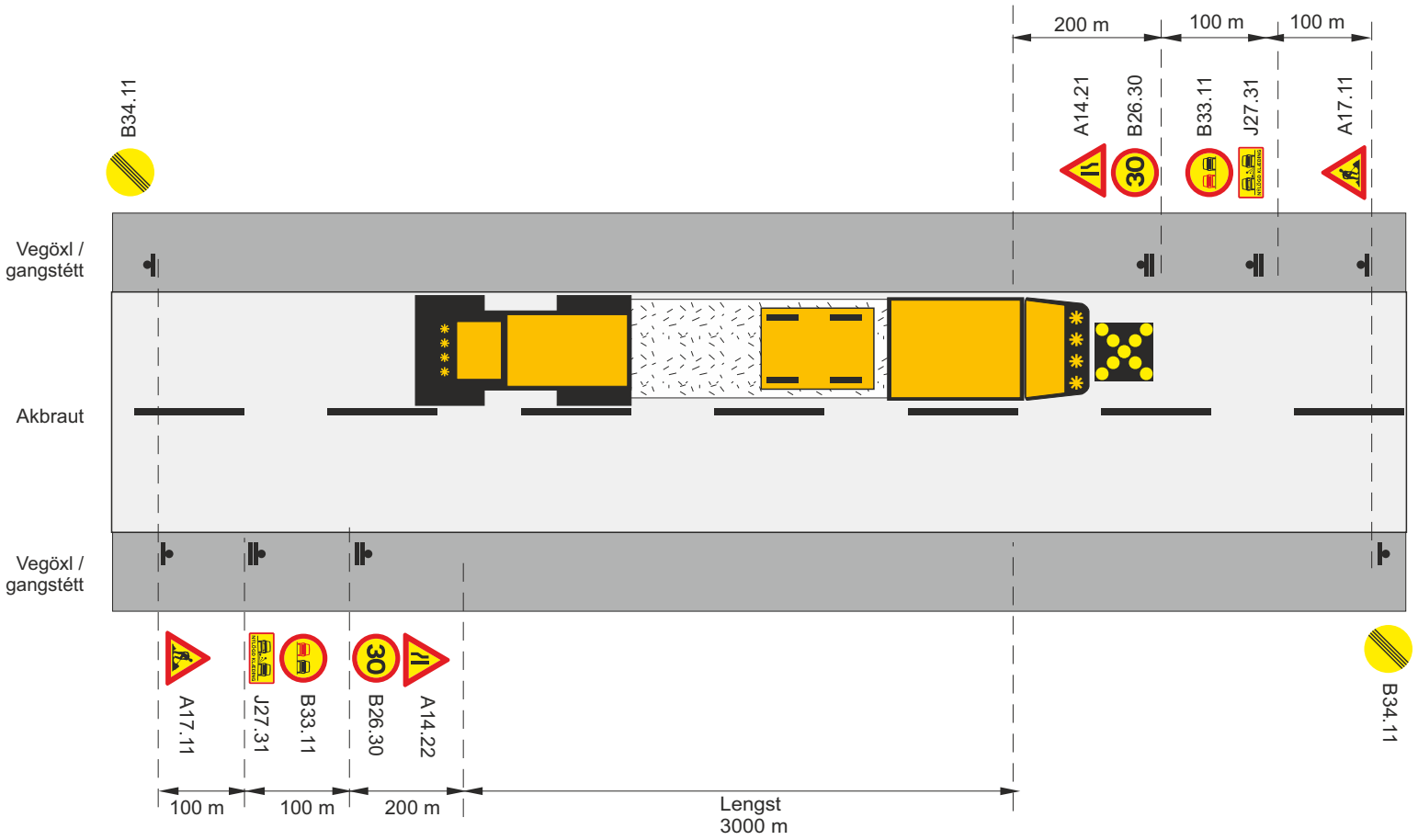

Framkvæmdasvæði

Staðsetning merkis

Ljósakross á valtara

V_t Leyfilegur hámarkshraði framhjá framkvæmdasvæði

V_h Leyfilegur hámarkshraði að framkvæmdasvæði

Skammtímavinna			
Klæðing – yfirlögn			
Lagt á móti akstursstefnu umferðar			
Vh = 30-50 km/klst		Vt ≤ 30 km/klst	
VEGAGERÐIN Reykjavíkurborg	Feb. 2018	Teikning nr. 11.1.2.3	Útgáfa 11

Efnisyfirlit

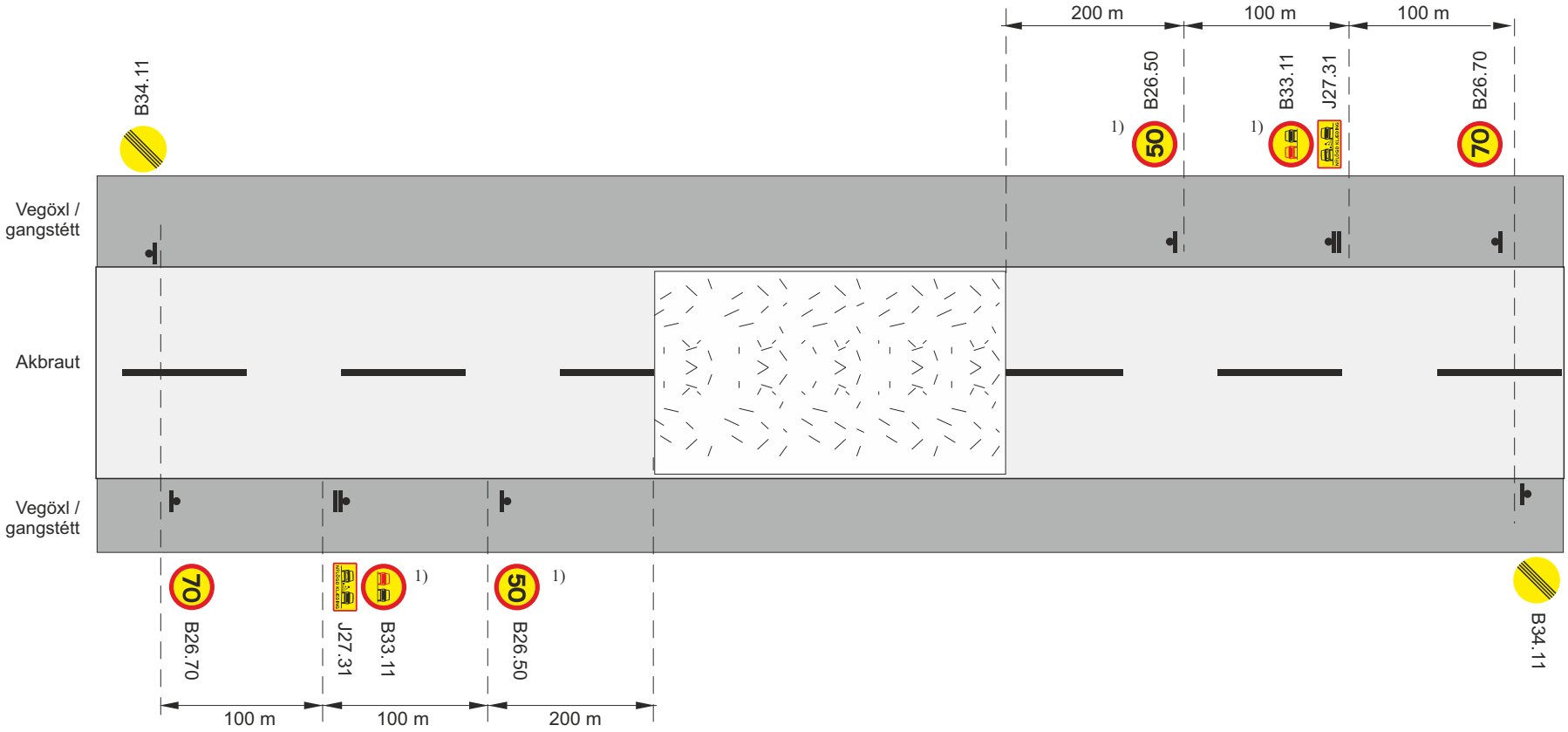

Framkvæmdasvæði

Staðsetning merkis

V_t Leyfilegur hámarkshraði framhjá framkvæmdasvæði

V_h Leyfilegur hámarkshraði að framkvæmdasvæði

1) merki endurtekin á 3 km fresti

Skammtímavinna			
Klæðing – yfirlögn			
Eftir að klæðingu er lokið			
Vh = 80-90 km/klst		Vt ≤ 50 km/klst	
VEGAGERÐIN Reykjavíkurborg	Feb. 2018	Teikning nr. 11.1.3.1	Útgáfa 11

Efnisyfirlit

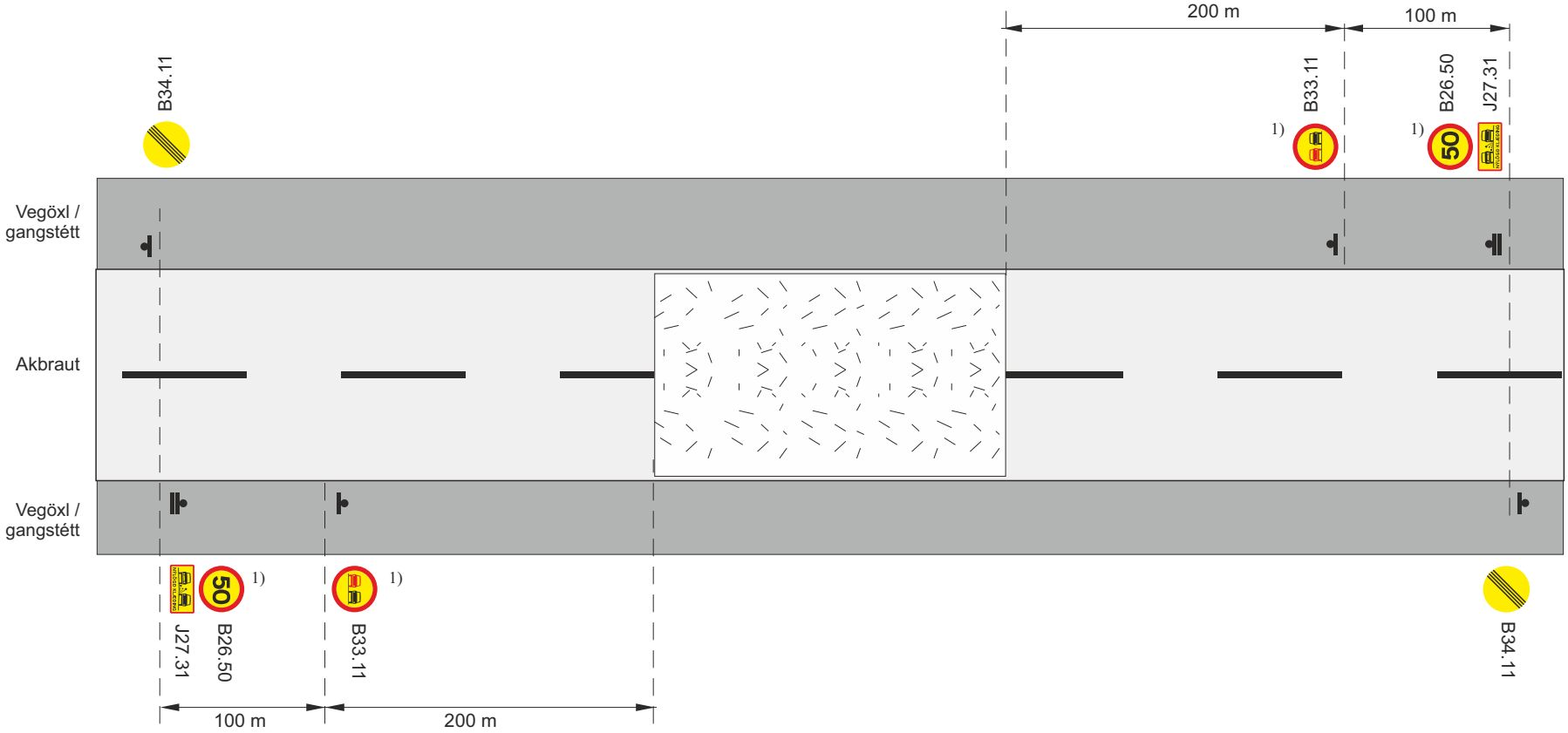

Framkvæmdasvæði

Staðsetning merkis

V_t Leyfilegur hámarkshraði framhjá framkvæmdasvæði

V_h Leyfilegur hámarkshraði að framkvæmdasvæði

1) merki endurtekin á 3 km fresti

Skammtímavinna			
Klæðing – yfirlögn			
Eftir að klæðingu er lokið			
Vh = 60-70 km/klst		Vt ≤ 50 km/klst	
VEGAGERÐIN Reykjavíkurborg	Feb. 2018	Teikning nr. 11.1.3.2	Útgáfa 11

Efnisyfirlit

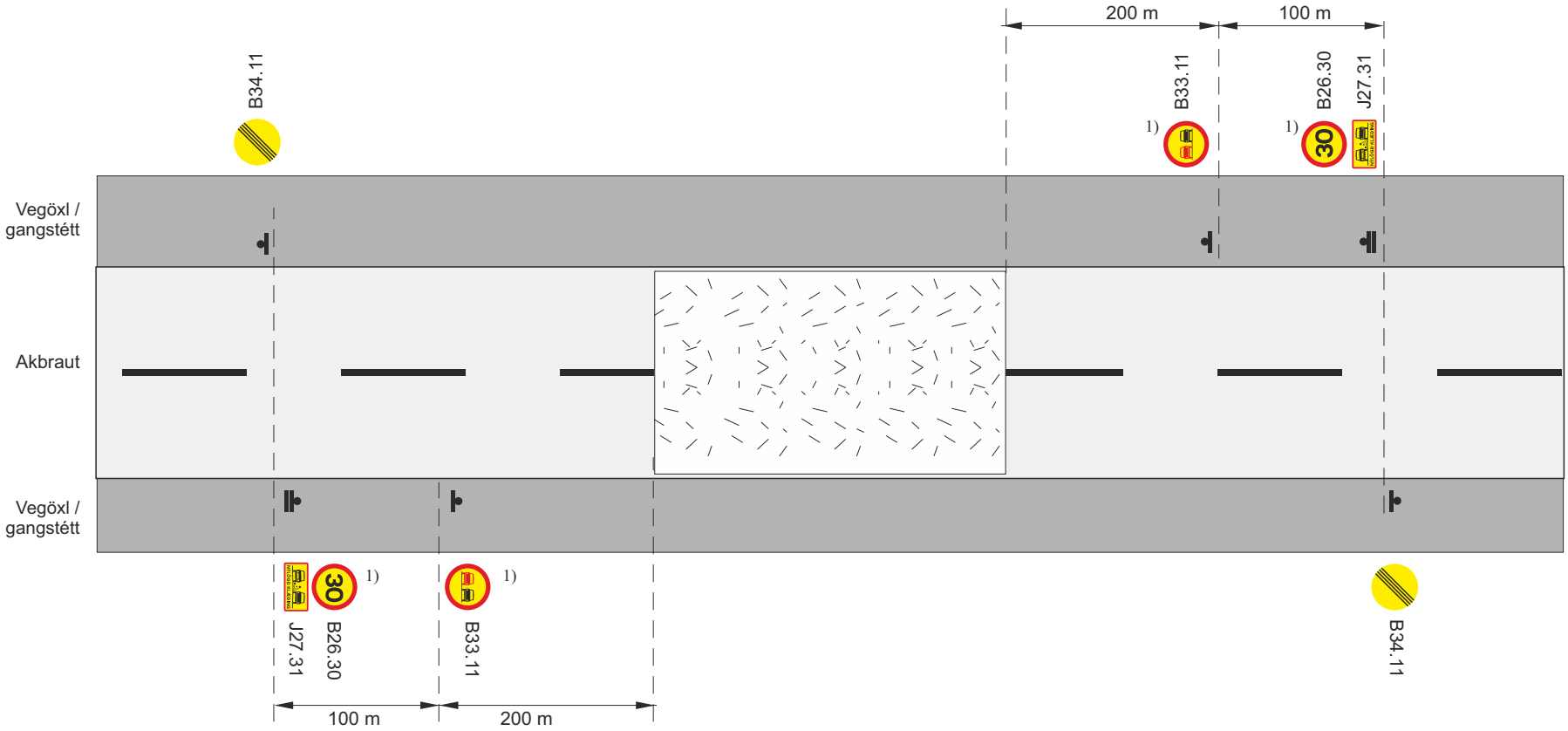

Framkvæmdasvæði

Staðsetning merkis

V_t Leyfilegur hámarkshraði framhjá framkvæmdasvæði

V_h Leyfilegur hámarkshraði að framkvæmdasvæði

1) merki endurtekin á 3 km fresti

Skammtímavinna			
Klæðing – yfirlögn			
Eftir að klæðingu er lokið			
Vh = 30-50 km/klst		Vt ≤ 30 km/klst	
VEGAGERÐIN Reykjavíkurborg	Feb. 2018	Teikning nr. 11.1.3.3	Útgáfa 11

Efnisyfirlit

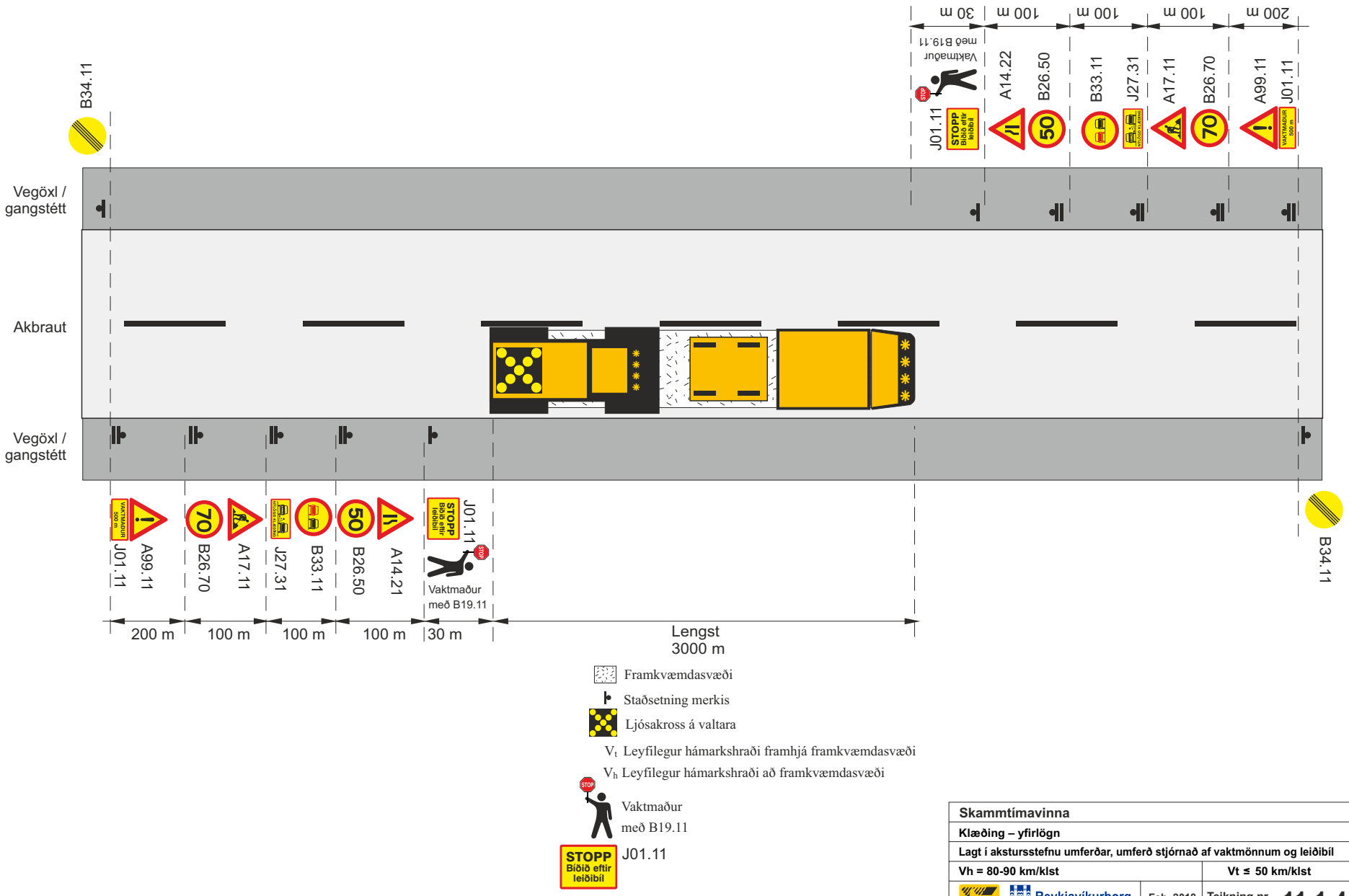

Skammtímavinna			
Klæðing – yfirlögn			
Lagt í akstursstefnu umferðar, umferð stjórnað af vaktmönnum og leiðibíl			
Vh = 80-90 km/klst		Vt ≤ 50 km/klst	
Reykjavíkurborg	Feb. 2018	Teikning nr. 11.1.4.1	Útgáfa 11

Efnisyfirlit

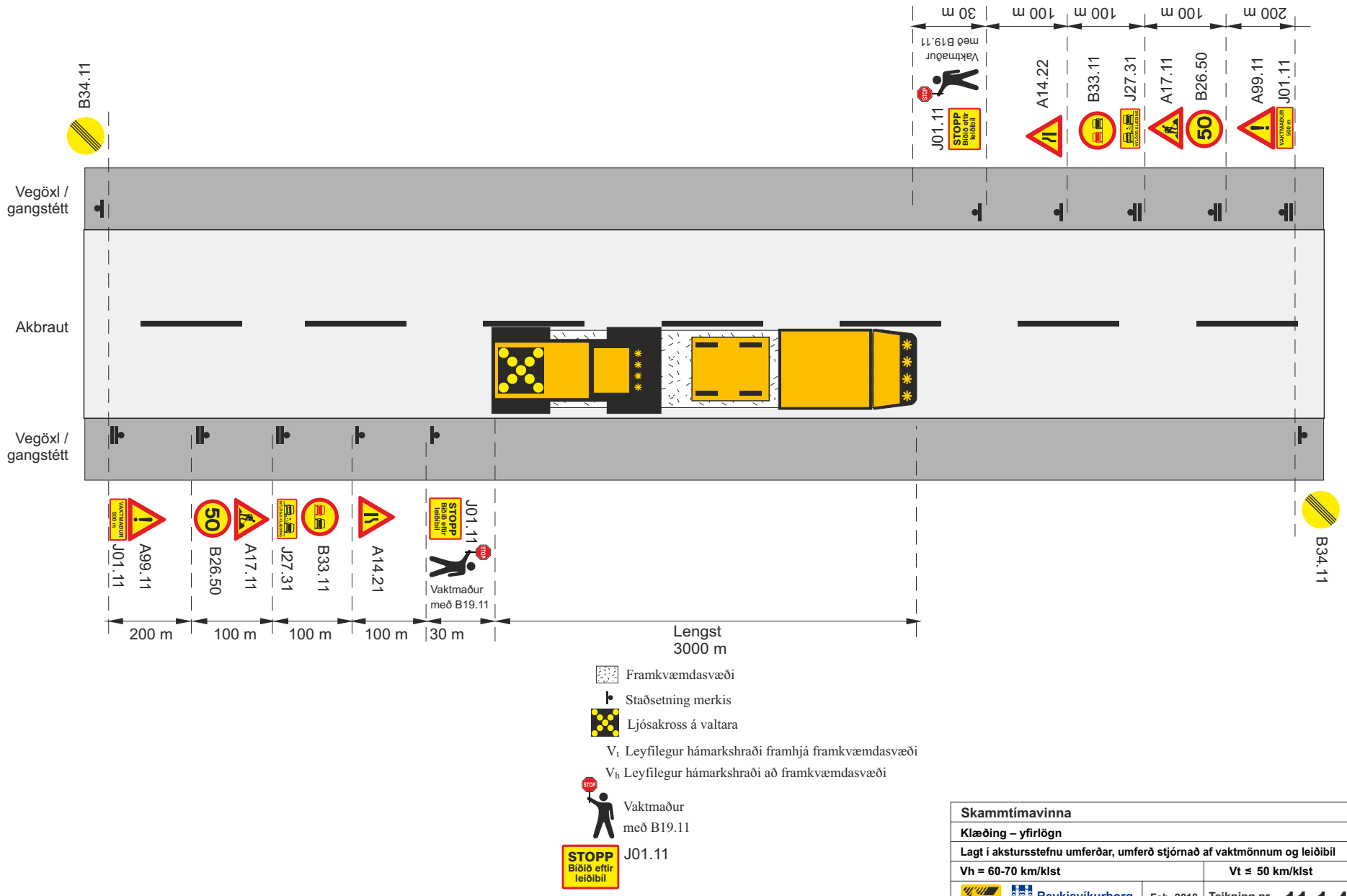

Skammtímavinna			
Klæðing – yfirlögn			
Lagt í akstursstefnu umferðar, umferð stjórnað af vaktmönnum og leiðibíl			
Vh = 60-70 km/klst		Vt ≤ 50 km/klst	
VEGAGERÐIN Reykjavíkurborg	Feb. 2018	Teikning nr. 11.1.4.2	Útgáfa 11

Efnisyfirlit

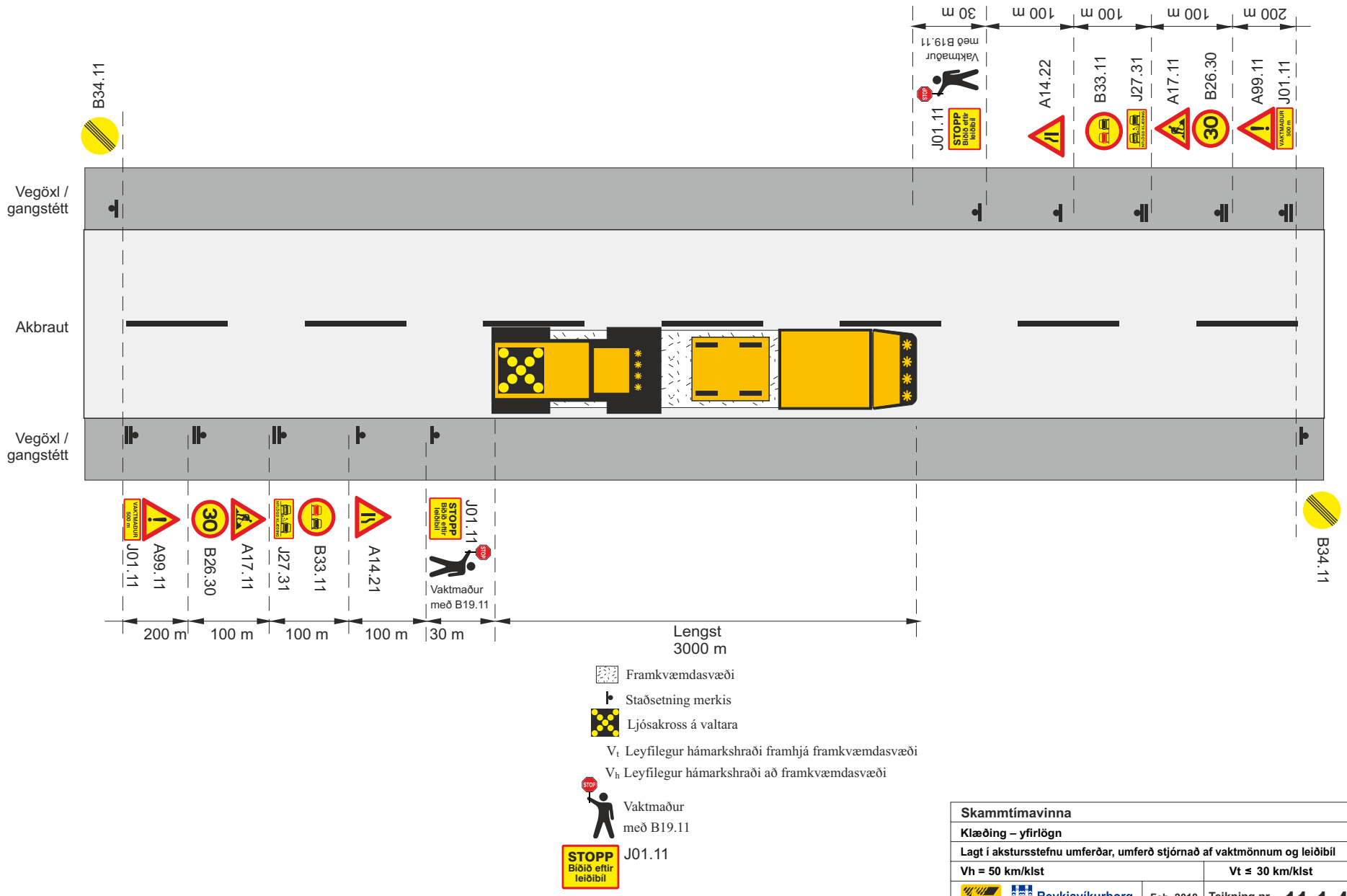

Skammtímavinna			
Klæðing – yfirlögn			
Lagt í akstursstefnu umferðar, umferð stjórnað af vaktmönnum og leiðibíl			
Vh = 50 km/klst		Vt ≤ 30 km/klst	
Reykjavíkurborg	Feb. 2018	Teikning nr. 11.1.4.3	Útgáfa 11

Efnisyfirlit

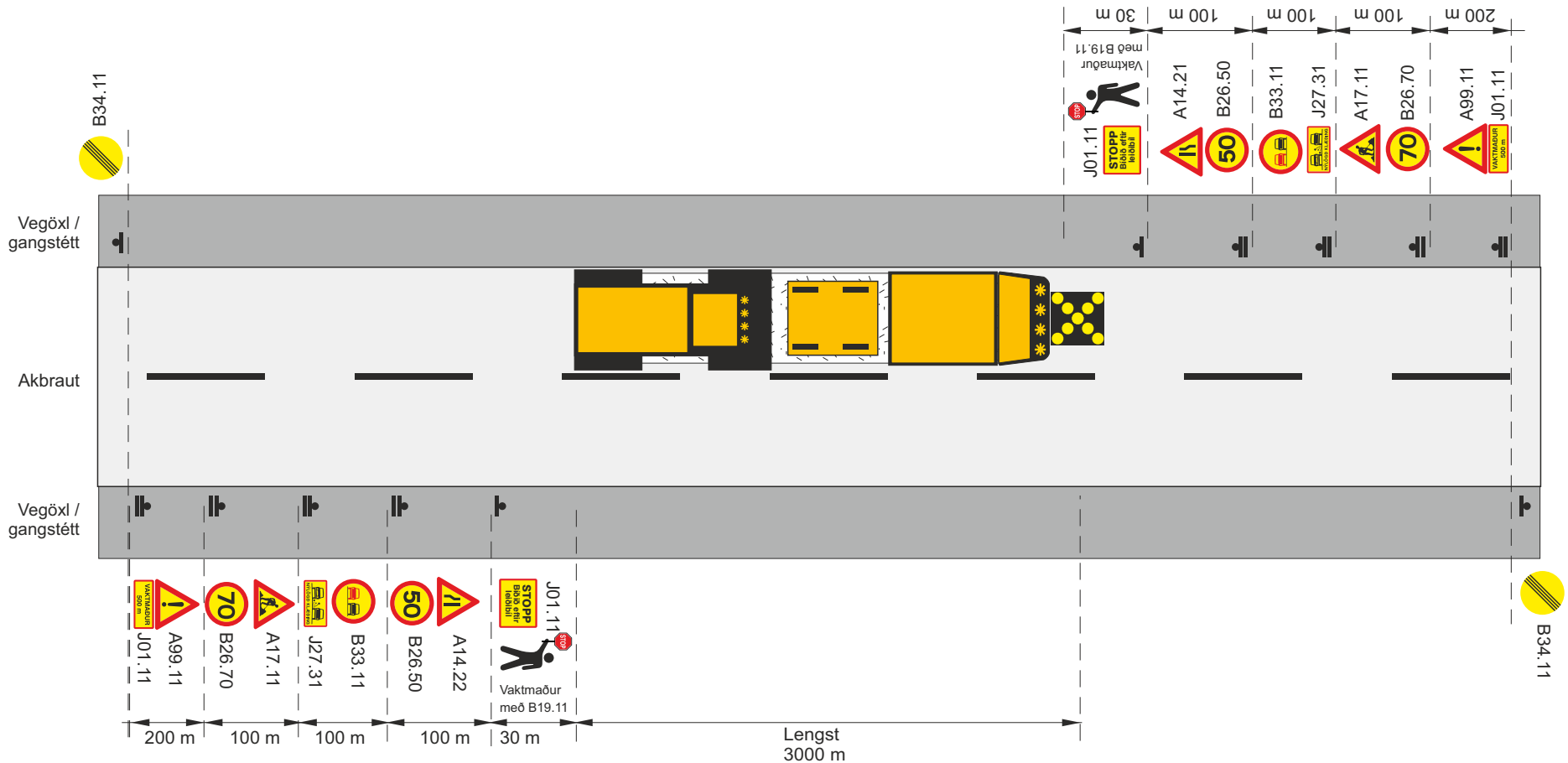

Skammtímavinna			
Klæðing – yfirlögn			
Lagt á móti akstursstefnu umferðar, umferð stjórnað af vaktmönnum og leiðibíl			
Vh = 80-90 km/klst		Vt ≤ 50 km/klst	
Vegagerðin / Reykjavíkurborg	Feb. 2018	Teikning nr. 11.1.5.1	Útgáfa 11

Efnisyfirlit

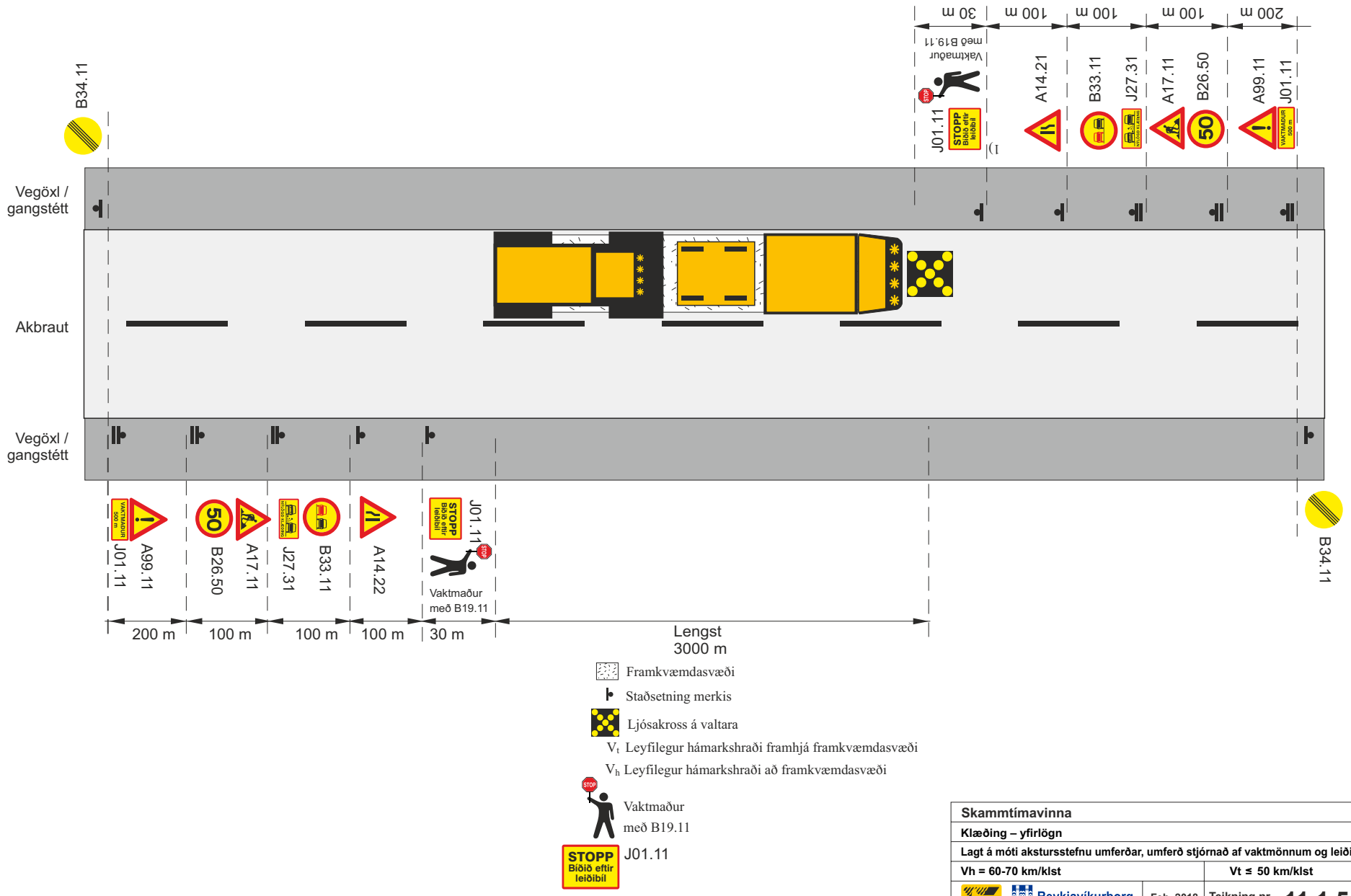

Skammtímavinna			
Klæðing – yfirlögn			
Lagt á móti akstursstefnu umferðar, umferð stjórnað af vaktmönnum og leiðibíl			
Vh = 60-70 km/klst		Vt ≤ 50 km/klst	
VEGAGERÐIN Reykjavíkurborg	Feb. 2018	Teikning nr. 11.1.5.2	Útgáfa 11

Efnisyfirlit

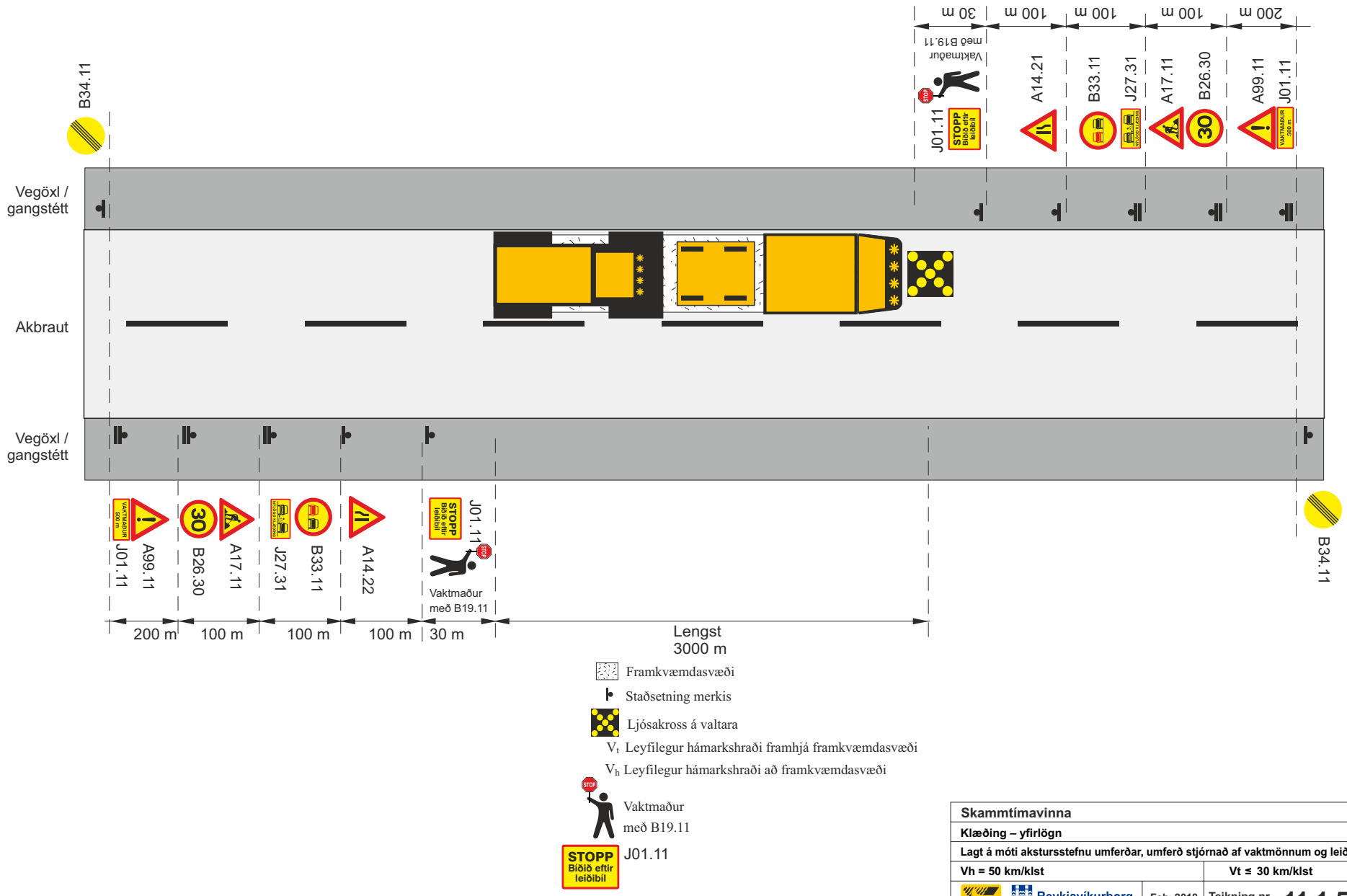

Skammtímavinna			
Klæðing – yfirlögn			
Lagt á móti akstursstefnu umferðar, umferð stjórnað af vaktmönnum og leiðibíl			
Vh = 50 km/klst		Vt ≤ 30 km/klst	
VEGAGERÐIN / Reykjavíkurborg	Feb. 2018	Teikning nr. 11.1.5.3	Útgáfa 11

Efnisyfirlit

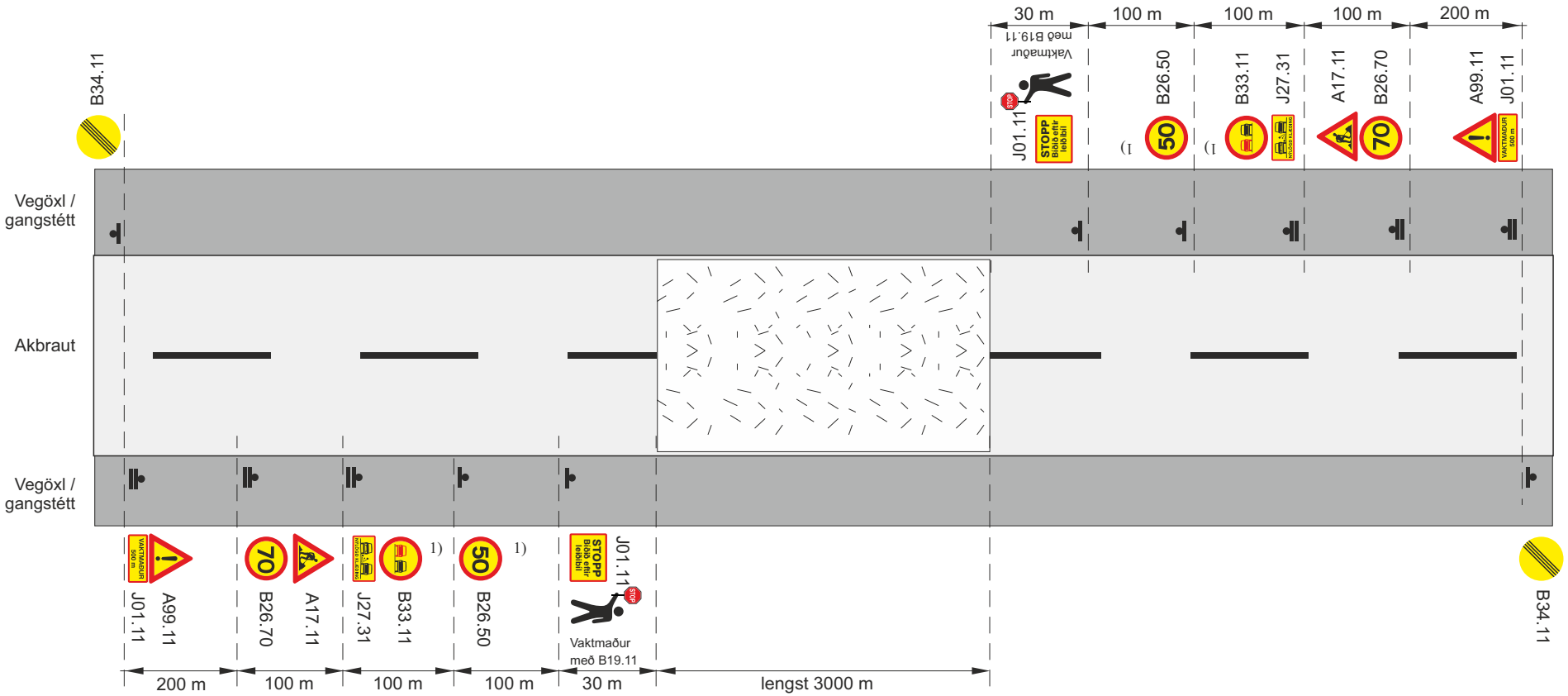

Framkvæmdasvæði

Staðsetning merkis

V_t Leyfilegur hámarkshraði framhjá framkvæmdasvæði

V_h Leyfilegur hámarkshraði að framkvæmdasvæði

1) merki endurtekin á 3 km fresti

Vaktmaður með B19.11

J01.11

Skammtímavinna			
Klæðing – yfirlögn			
Eftir að klæðingu er lokið, umferð stjórnað með vaktmönnum og leiðibíl			
Vh = 80-90 km/klst		Vt ≤ 50 km/klst	
Vegagerðin / Reykjavíkurborg	Feb. 2018	Teikning nr. 11.1.6.1	Útgáfa 11

Efnisyfirlit

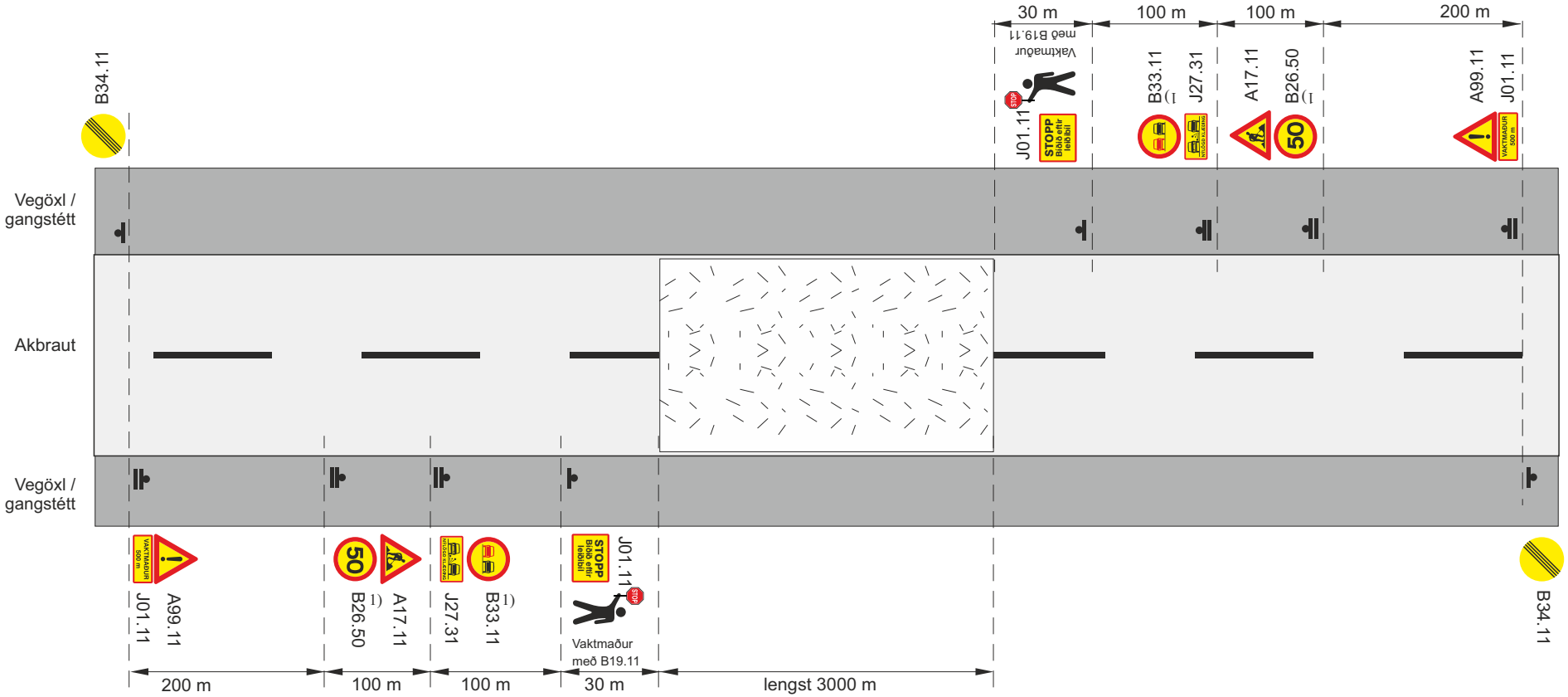

Framkvæmdasvæði

Staðsetning merkis

V_t Leyfilegur hámarkshraði framhjá framkvæmdasvæði

V_h Leyfilegur hámarkshraði að framkvæmdasvæði

1) merki endurtekin á 3 km fresti

Vaktmaður
með B19.11

STOPP Bíðið eftir leiðibíl J01.11

Skammtímavinna			
Klæðing – yfirlögn			
Eftir að klæðingu er lokið, umferð stjórnað með vaktmönnum og leiðibíl			
Vh = 60-70 km/klst		Vt ≤ 50 km/klst	
VEGAGERÐIN Reykjavíkurborg	Feb. 2018	Teikning nr. 11.1.6.2	Útgáfa 11

Efnisyfirlit

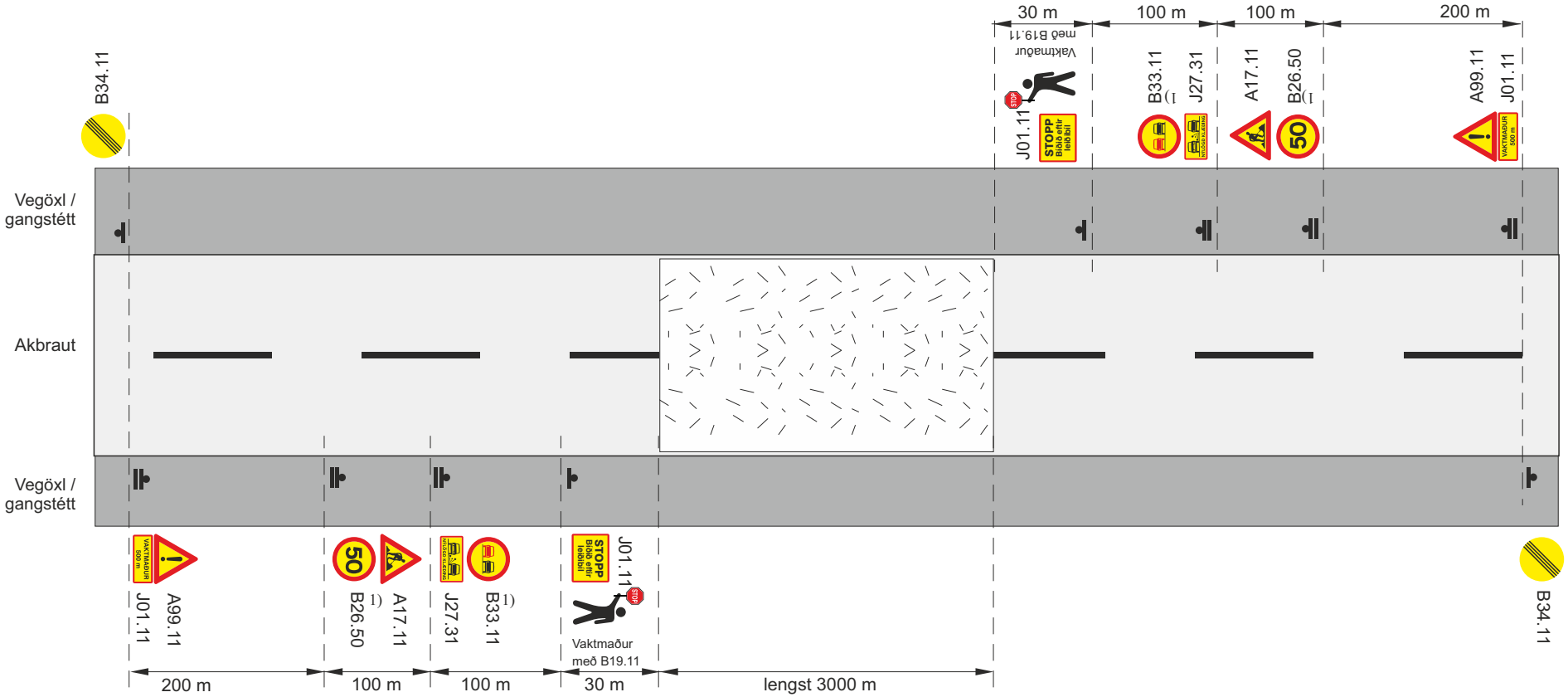

Framkvæmdasvæði

Staðsetning merkis

V_t Leyfilegur hámarkshraði framhjá framkvæmdasvæði

V_h Leyfilegur hámarkshraði að framkvæmdasvæði

1) merki endurtekin á 3 km fresti

Vaktmaður
með B19.11

STOPP Bíðið eftir leiðibíl J01.11

Skammtímavinna			
Klæðing – yfirlögn			
Eftir að klæðingu er lokið, umferð stjórnað með vaktmönnum og leiðibíl			
Vh = 50 km/klst		Vt ≤ 30 km/klst	
VEGAGERÐIN Reykjavíkurborg	Feb. 2018	Teikning nr. 11.1.6.3	Útgáfa 11

Efnisyfirlit

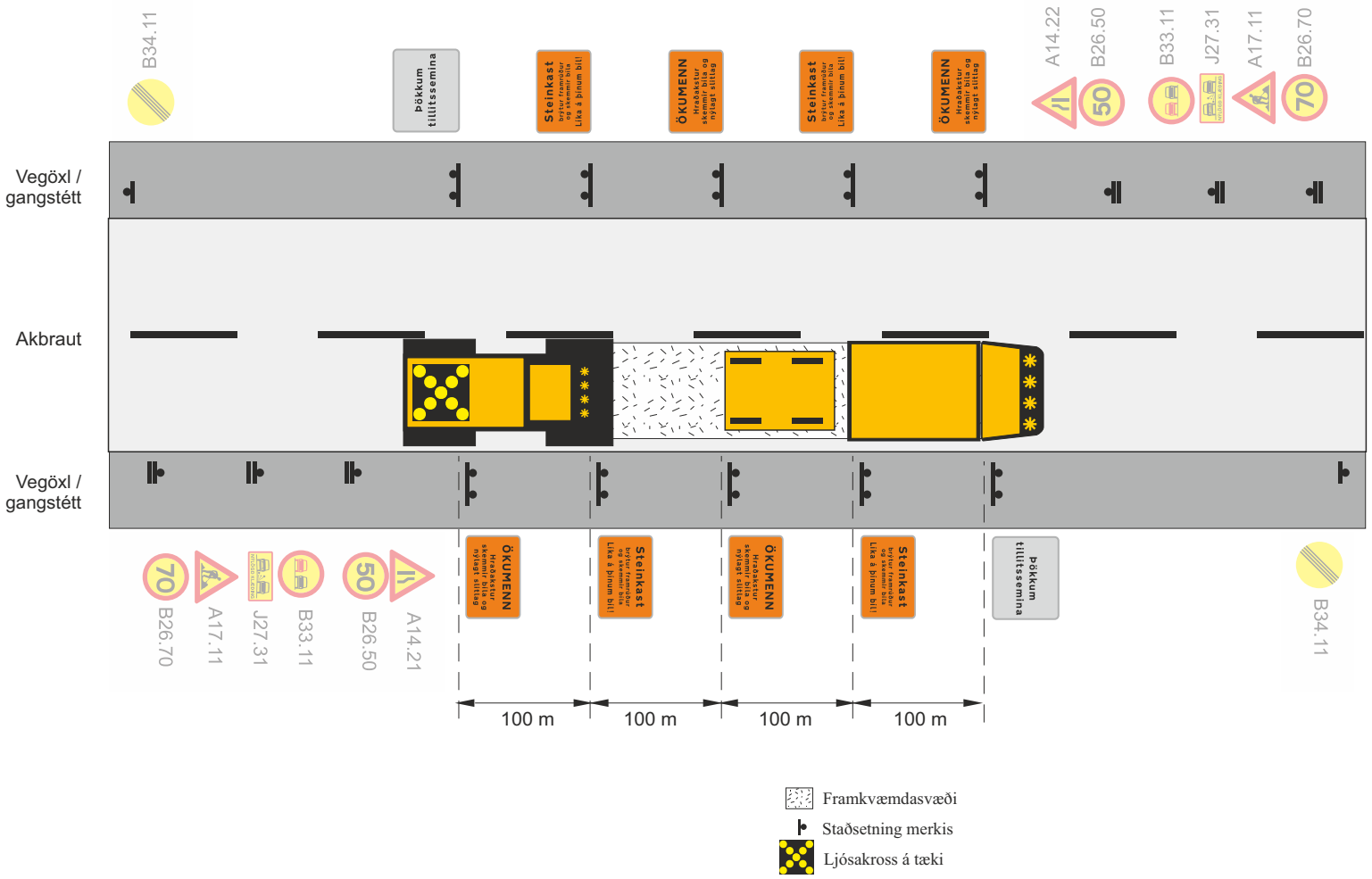

Dæmi um viðbótar- og ábendingarmerkingar til að draga úr umferðarhraða

Skammtímavinna			
Klæðing – yfirlögn			
Viðbótar- og ábendingarmerkingar til að draga úr umferðarhraða			
Vh = 80-90 km/klst		**Vt ≤ 50 km/klst**	
VEGAGERÐIN Reykjavíkurborg	**Feb. 2018**	**Teikning nr. 11.1.7**	**Útgáfa 11**

Efnisyfirlit

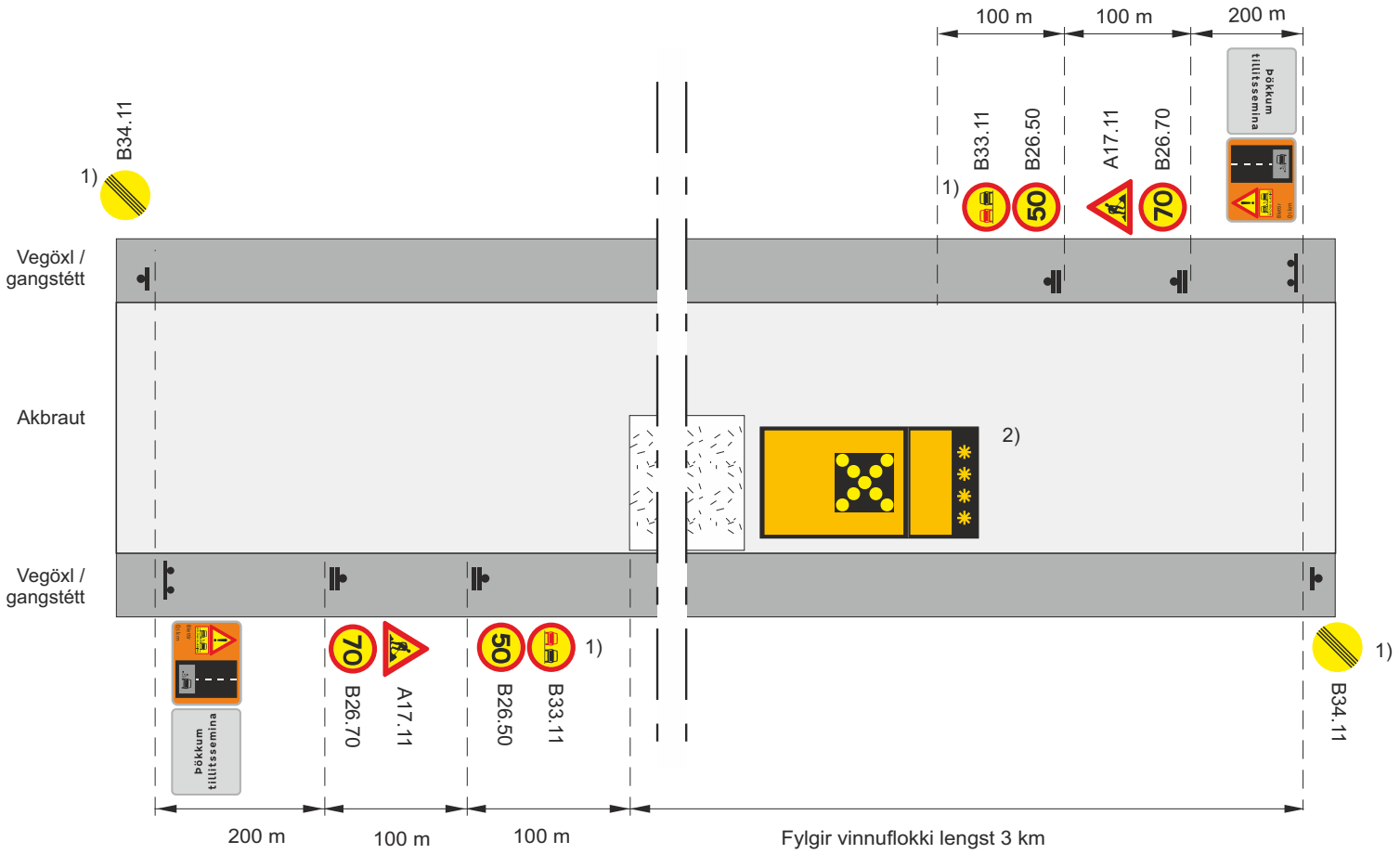

Framkvæmdasvæði

Staðsetning merkis

Ljósakross á viðgerðartæki

V_t Leyfilegur hámarkshraði framhjá framkvæmdasvæði

1) Aðeins notað ef þéttleiki viðgerða ≥ 25% á 200m á meðan laust efni er á yfirborði, annars A22.11 og sleppa má B26.50 í umferðaflokkum 3 og 4

2) Merking á viðgerðarbíl, merkjavagni eða ökutæki sem fylgir viðgerðarbíl, B26.50 og D05.11.

Skammtímavinna			
Blettaviðgerðir			
Klæðing - Viðgerð með blettaviðgerðarbíl			
Vh = 80-90 km/klst		Vt ≤ 50 km/klst	
VEGAGERÐIN Reykjavíkurborg	Feb. 2018	Teikning nr. 11.2.1.1	Útgáfa 11

Efnisyfirlit

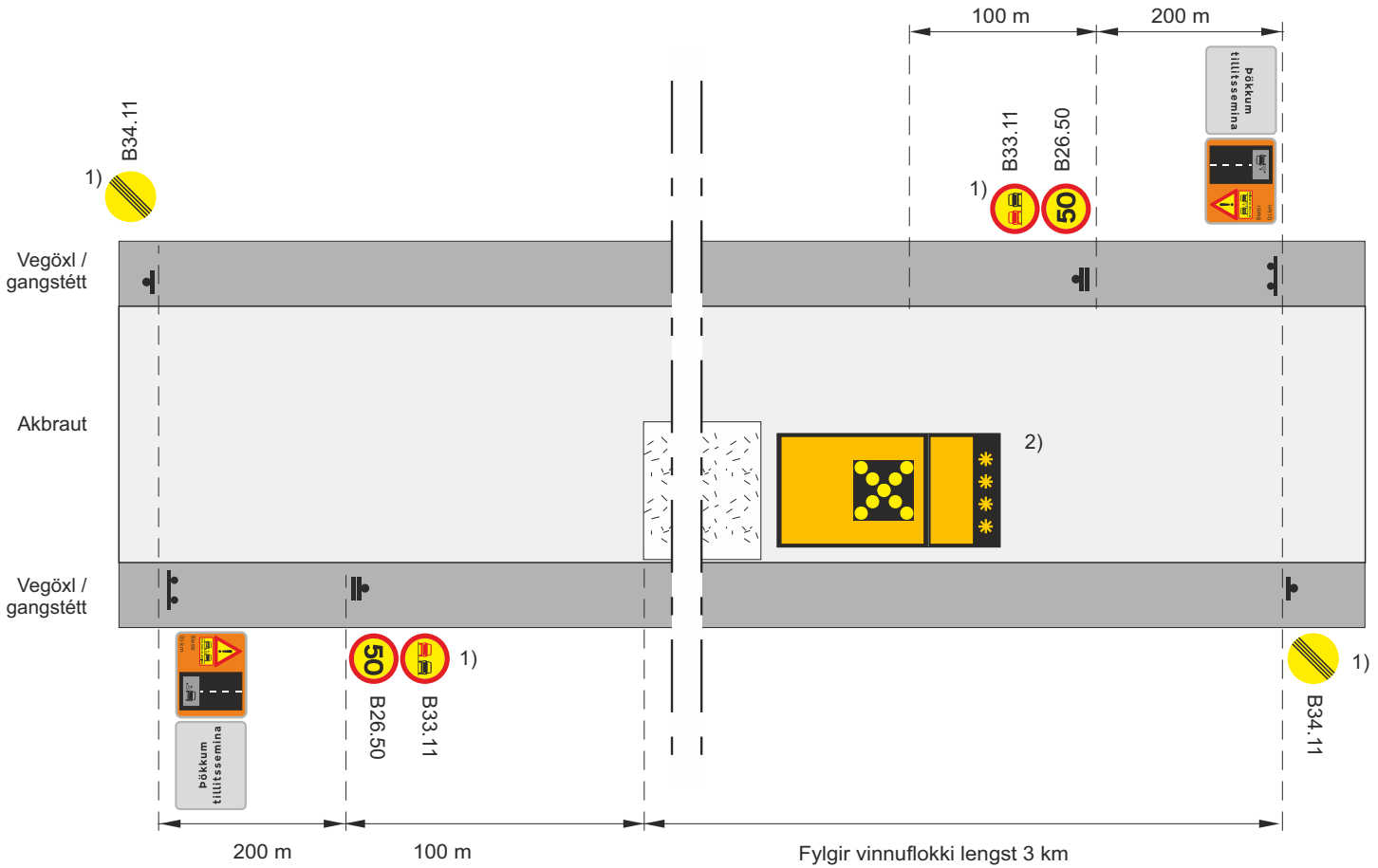

Framkvæmdasvæði

Staðsetning merkis

Ljósakross á viðgerðartæki

V_t Leyfilegur hámarkshraði framhjá framkvæmdasvæði

1) Aðeins notað ef þéttleiki viðgerða ≥ 25% á 200m á meðan laust efni er á yfirborði, annars A22.11 og sleppa má B26.50 í umferðaflokkum 3 og 4

2) Merking á viðgerðarbíl, merkjavagni eða ökutæki sem fylgir viðgerðarbíl, B26.50 og D05.11.

Skammtímavinna			
Blettaviðgerðir			
Klæðing - Viðgerð með blettaviðgerðarbíl			
Vh = 60-70 km/klst		Vt ≤ 50 km/klst	
VEGAGERÐIN Reykjavíkurborg	Feb. 2018	Teikning nr. 11.2.1.2	Útgáfa 11

Efnisyfirlit

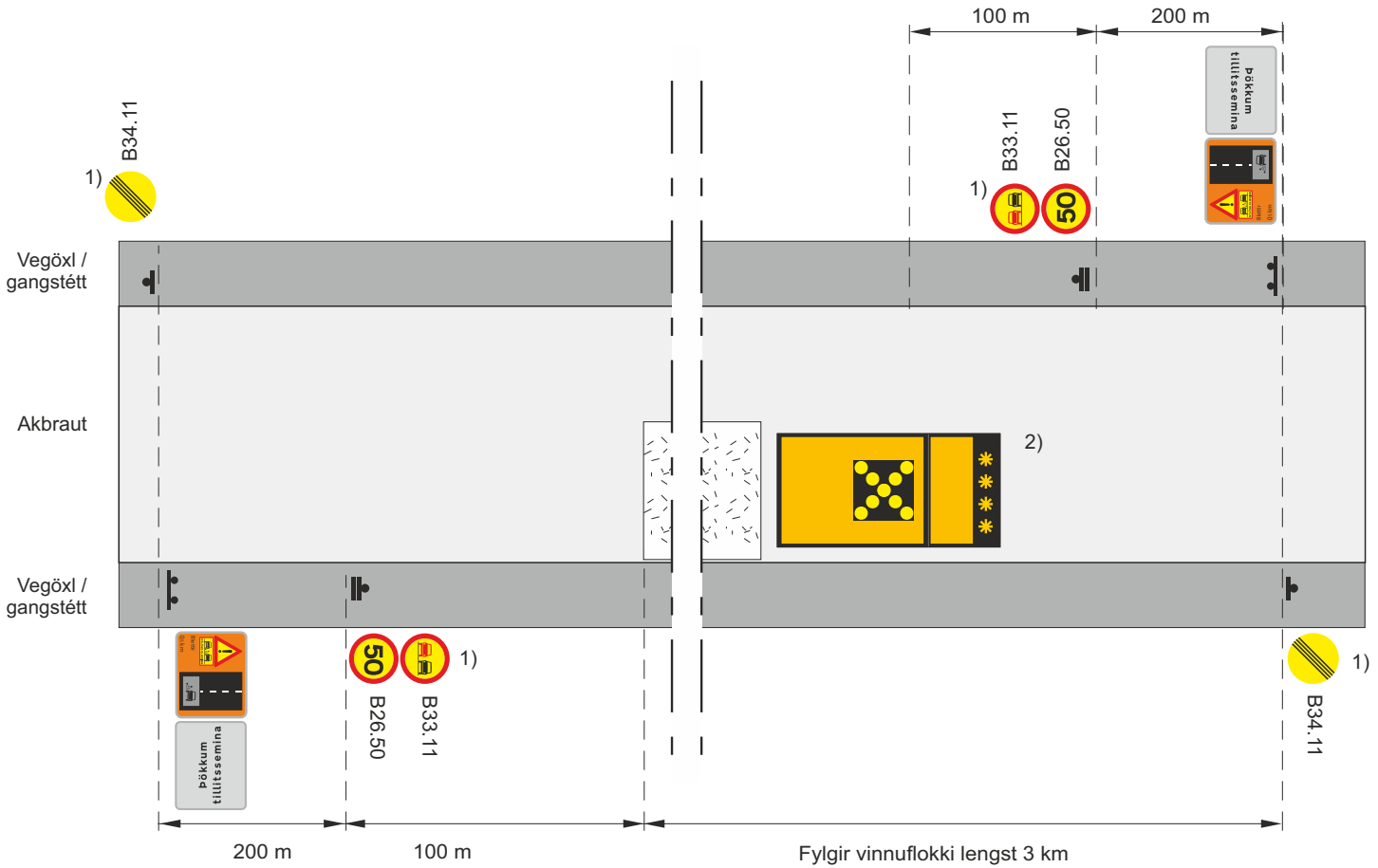

Framkvæmdasvæði

Staðsetning merkis

Ljósakross á viðgerðartæki

V_t Leyfilegur hámarkshraði framhjá framkvæmdasvæði

1) Aðeins notað ef þéttleiki viðgerða ≥ 25% á 200m á meðan laust efni er á yfirborði, annars A22.11 og sleppa má B26.50 í umferðaflokkum 3 og 4

2) Merking á viðgerðarbíl, merkjavagni eða ökutæki sem fylgir viðgerðarbíl, B26.50 og D05.11.

Skammtímavinna			
Blettaviðgerðir			
Klæðing - Viðgerð með blettaviðgerðarbíl			
Vh = 50 km/klst		Vt ≤ 50 km/klst	
VEGAGERÐIN Reykjavíkurborg	Feb. 2018	Teikning nr. 11.2.1.3	Útgáfa 11

Efnisyfirlit

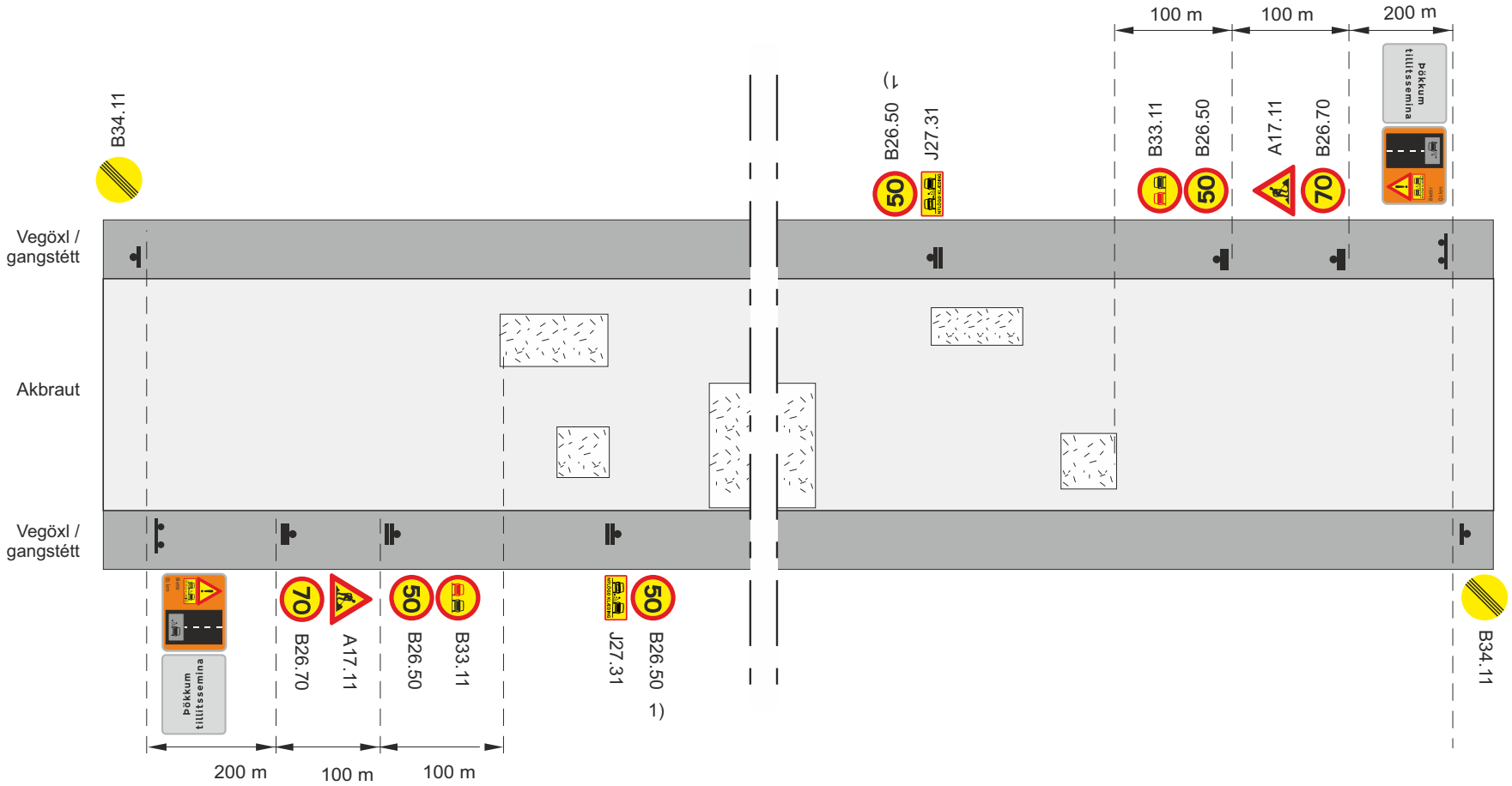

Framkvæmdasvæði

Staðsetning merkis

V_t Leyfilegur hámarkshraði framhjá framkvæmdasvæði

1) Fyrir lengri kafla en 3 km komi merki B26.50 og J27.31 mest með 2 km millibili

Skammtímavinna			
Blettaviðgerðir			
Klæðing eftir að blettaviðgerðum er lokið, þéttleiki >25% á 200 m.			
Vh = 80-90 km/klst		Vt ≤ 50 km/klst	
VEGAGERÐIN Reykjavíkurborg	Feb. 2018	Teikning nr. 11.2.2.1	Útgáfa 11

Efnisyfirlit

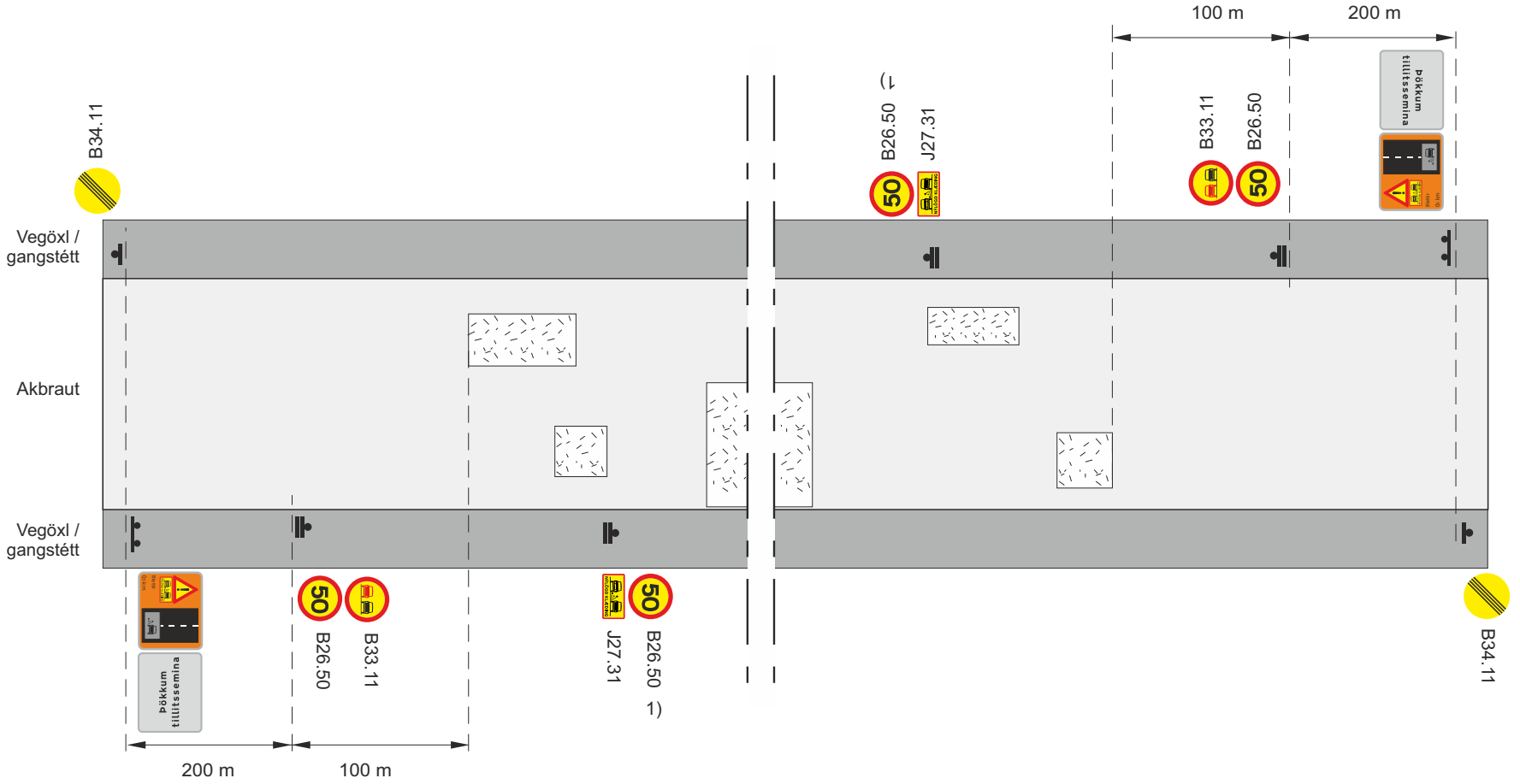

Framkvæmdasvæði

Staðsetning merkis

V_t Leyfilegur hámarkshraði framhjá framkvæmdasvæði

1) Fyrir lengri kafla en 3 km komi merki B26.50 og J27.31 mest með 2 km millibili

Skammtímavinna			
Blettaviðgerðir			
Klæðing eftir að blettaviðgerðum er lokið, þéttleiki >25% á 200 m.			
Vh = 60-70 km/klst		**Vt ≤ 50 km/klst**	
VEGAGERÐIN Reykjavíkurborg	**Feb. 2018**	**Teikning nr. 11.2.2.2**	**Útgáfa 11**

Efnisyfirlit

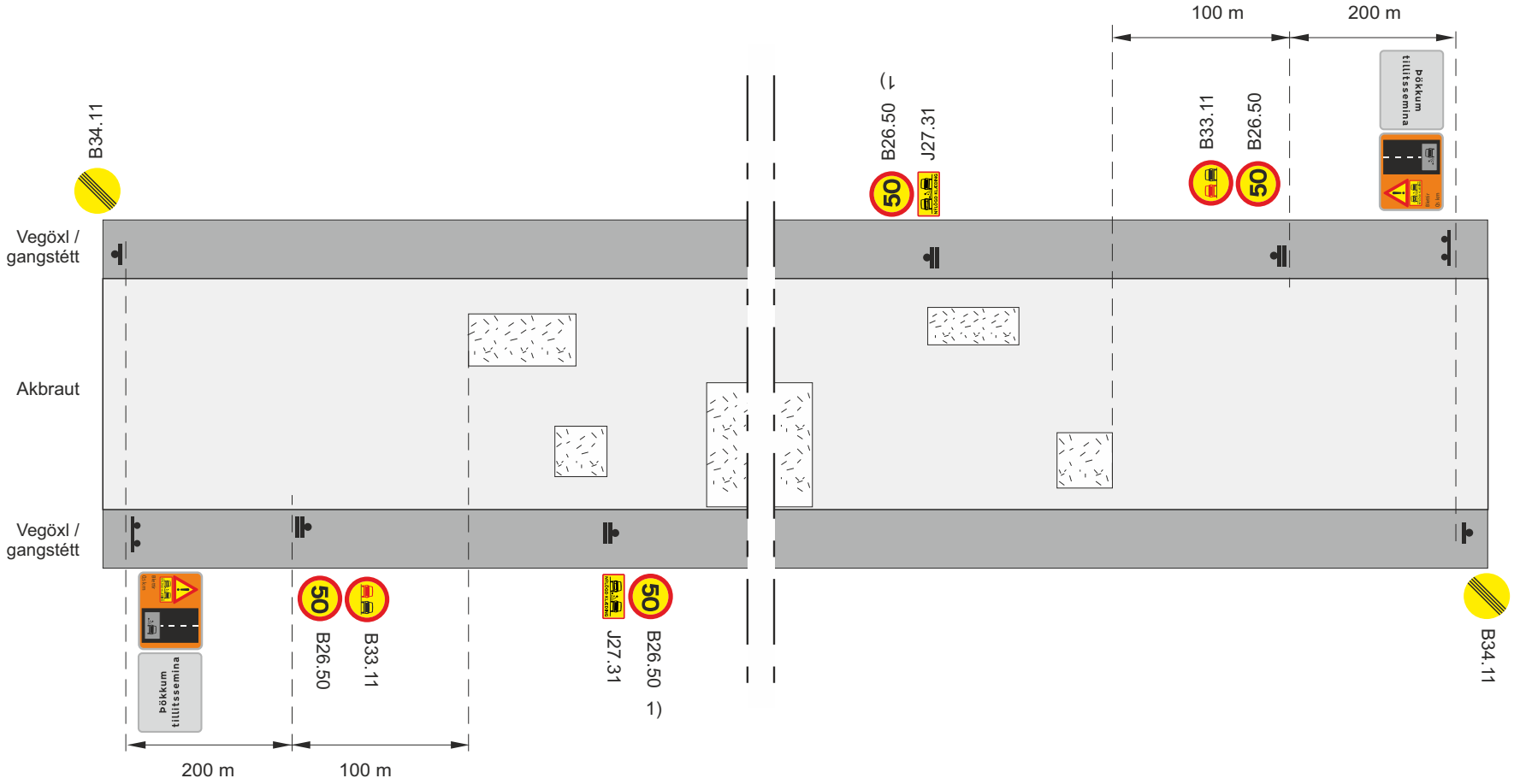

Framkvæmdasvæði

Staðsetning merkis

V_t Leyfilegur hámarkshraði framhjá framkvæmdasvæði

1) Fyrir lengri kafla en 3 km komi merki B26.50 og J27.31 mest með 2 km millibili

Skammtímavinna			
Blettaviðgerðir			
Klæðing eftir að blettaviðgerðum er lokið, þéttleiki >25% á 200 m.			
Vh = 30-50 km/klst		**Vt ≤ 50 km/klst**	
VEGAGERÐIN Reykjavíkurborg	**Feb. 2018**	**Teikning nr. 11.2.2.3**	**Útgáfa 11**

Efnisyfirlit

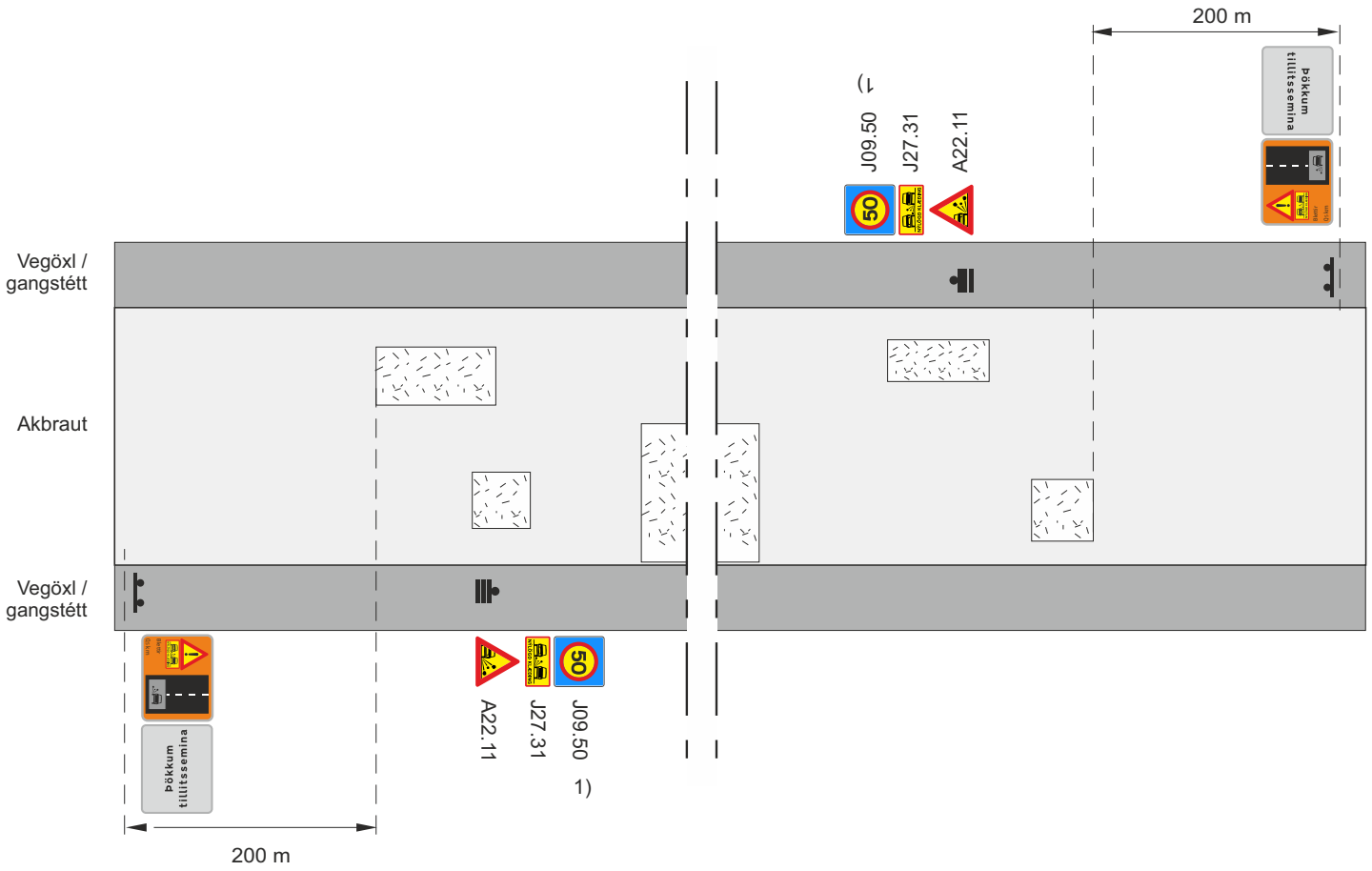

Framkvæmdasvæði

Staðsetning merkis

1) Fyrir lengri kafla en 3 km komi merki A22.11, J09.50 og J27.31 mest með 2 km millibili

Skammtímavinna				
Blettaviðgerðir				
Klæðing eftir að blettaviðgerðum er lokið, þéttleiki <25% á 200 m.				
VEGAGERÐIN Reykjavíkurborg	Feb. 2018	Teikning nr. **11.2.3**	Útgáfa 11	

Efnisyfirlit

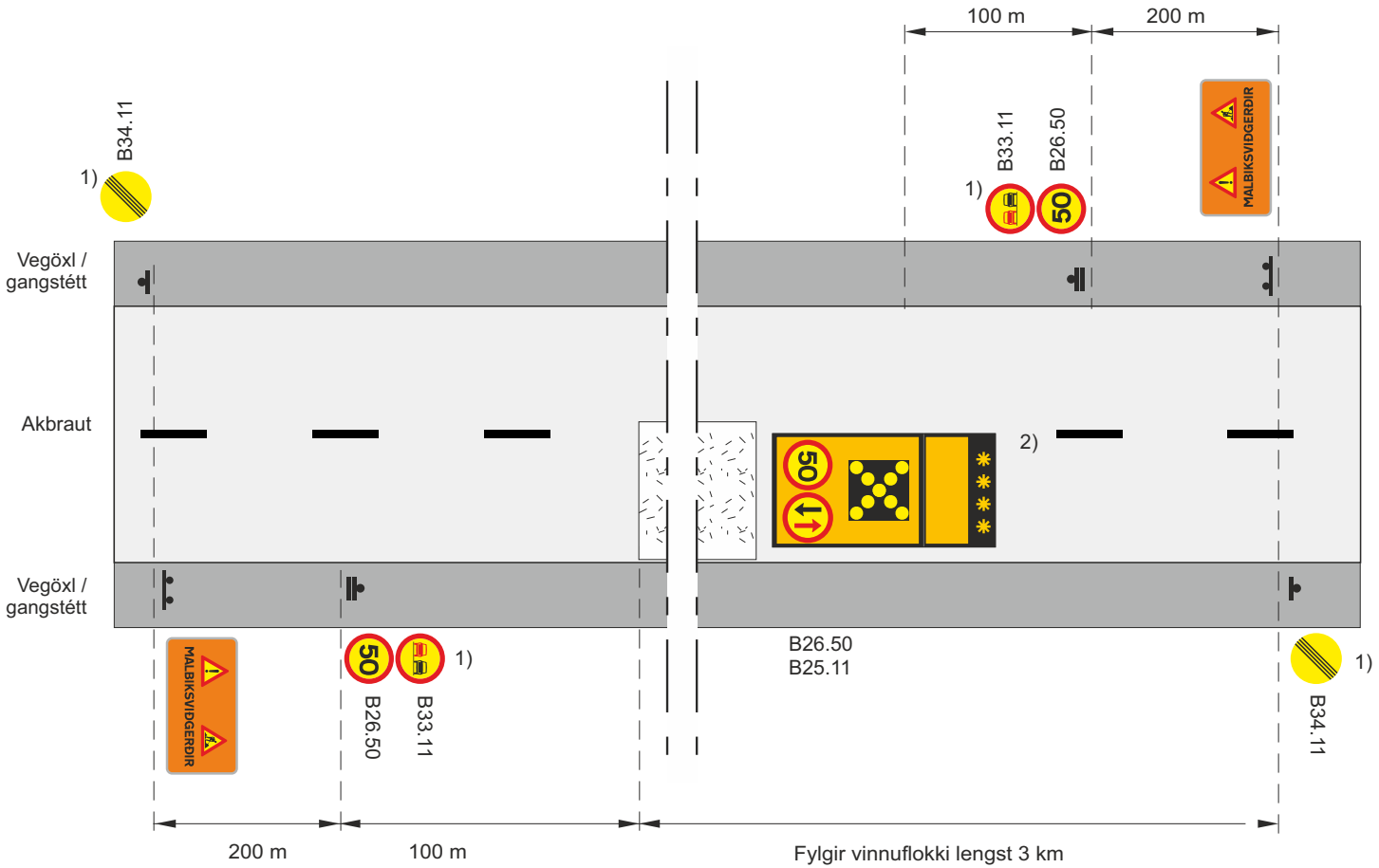

Framkvæmdasvæði

Staðsetning merkis

Ljósakross á viðgerðartæki

V_t Leyfilegur hámarkshraði framhjá framkvæmdasvæði

1) Aðeins notað ef þéttleiki viðgerða≥25% á 200m á meðan laust efni er á yfirborði, annars A22.11

2) Merking á viðgerðarbíl, merkjavagni eða ökutæki sem fylgir viðgerðarbíl, B26.50 og D05.11.

Skammtímavinna			
Blettaviðgerðir			
Malbik			
			Vt ≤ 50 km/klst
VEGAGERÐIN Reykjavíkurborg	**Feb. 2018**	**Teikning nr. 11.2.4.1**	**Útgáfa 11**

Efnisyfirlit

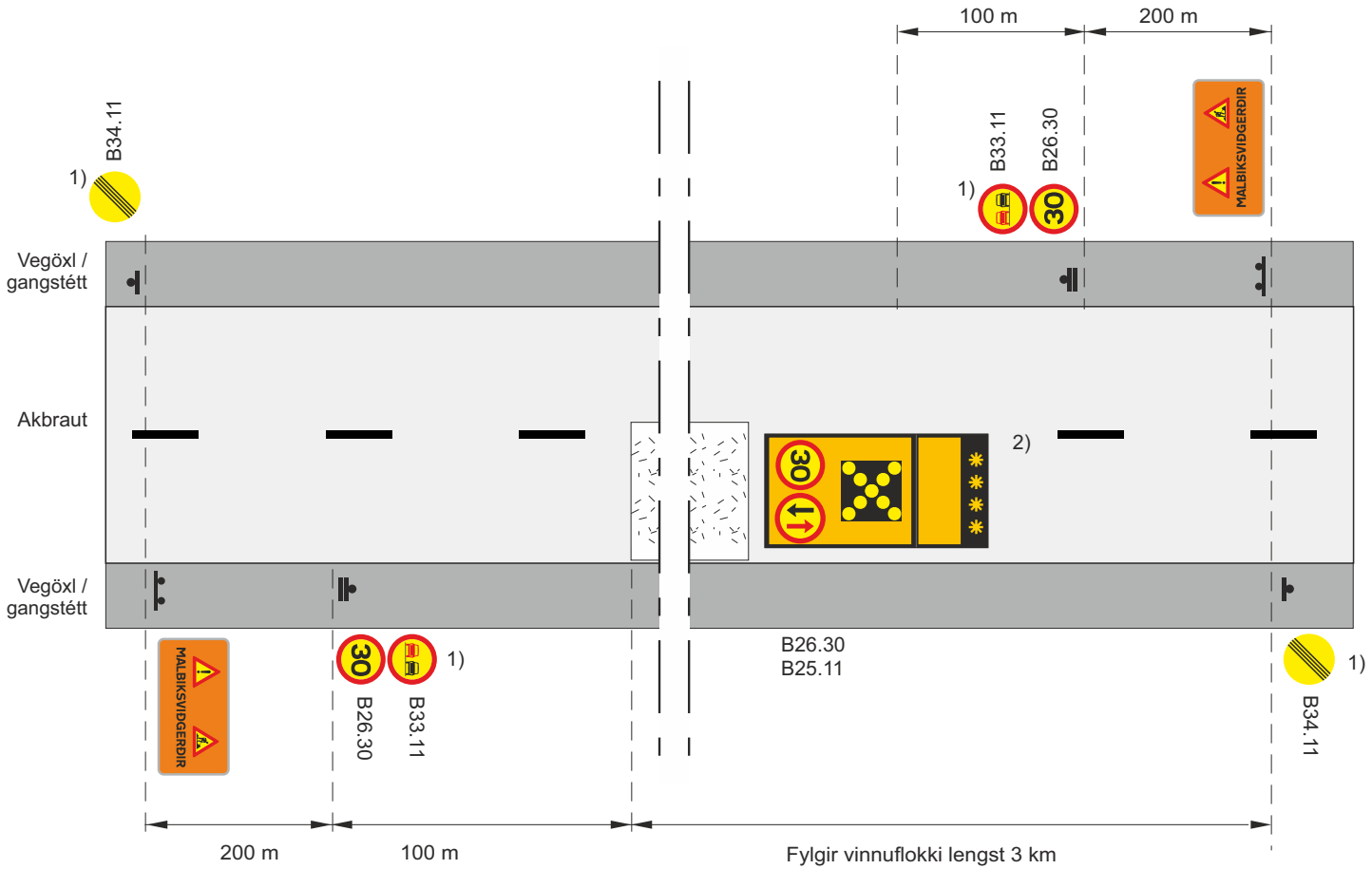

Framkvæmdasvæði

Staðsetning merkis

Ljósakross á viðgerðartæki

V_t Leyfilegur hámarkshraði framhjá framkvæmdasvæði

1) Aðeins notað ef þéttleiki viðgerða≥25% á 200m á meðan laust efni er á yfirborði, annars A22.11

2) Merking á viðgerðarbíl, merkjavagni eða ökutæki sem fylgir viðgerðarbíl, B26.50 og D05.11.

Skammtímavinna				
Blettaviðgerðir				
Malbik				
			Vt ≤ 30 km/klst	
VEGAGERÐIN / Reykjavíkurborg		**Feb. 2018**	**Teikning nr. 11.2.4.2**	**Útgáfa 11**

Efnisyfirlit

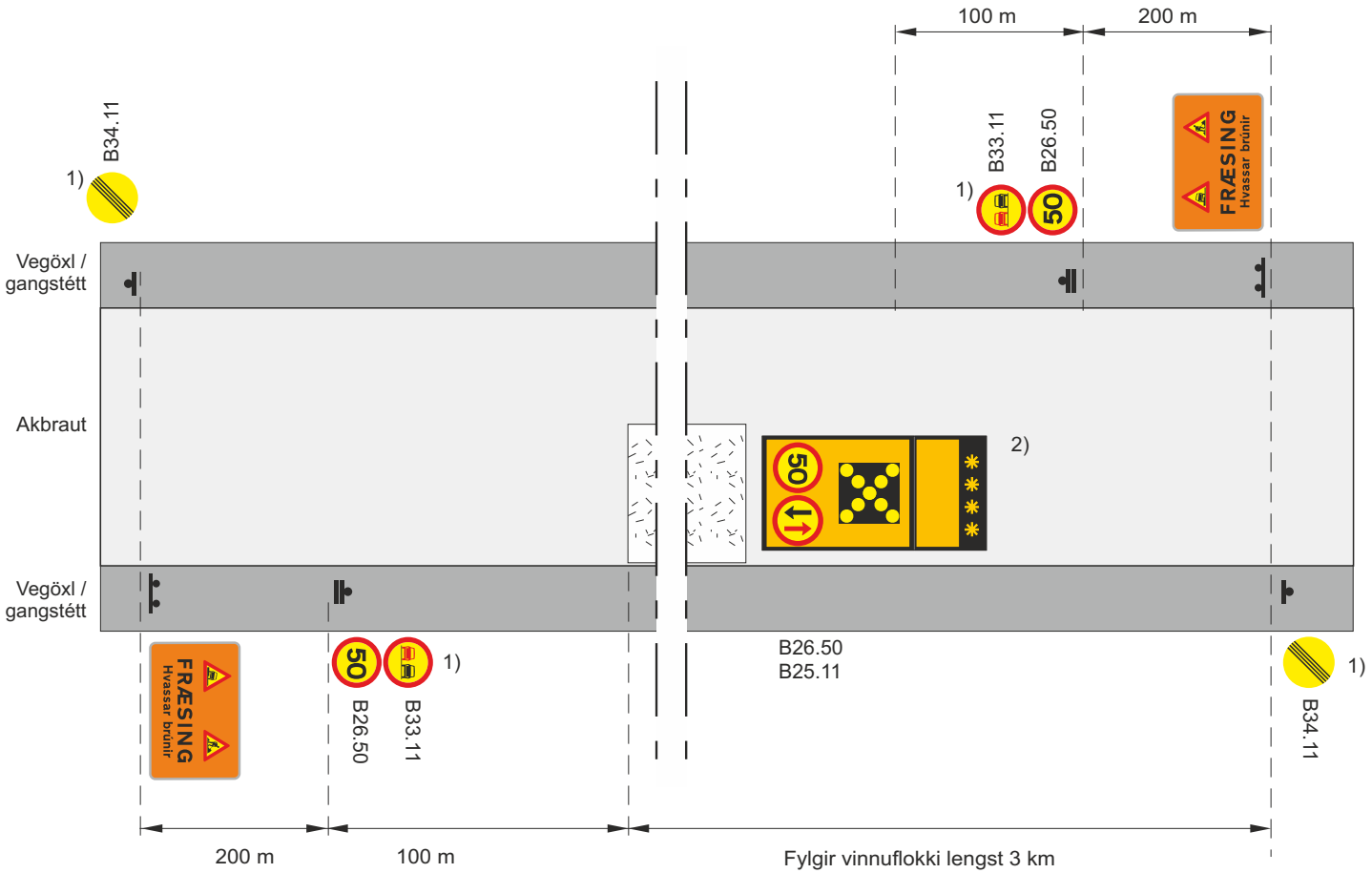

Framkvæmdasvæði

Staðsetning merkis

Ljósakross á viðgerðartæki

V_t Leyfilegur hámarkshraði framhjá framkvæmdasvæði

1) Aðeins notað ef þéttleiki viðgerða≥25% á 200m á meðan laust efni er á yfirborði, annars A22.11

2) Merking á viðgerðarbíl, merkjavagni eða ökutæki sem fylgir viðgerðarbíl, B26.50 og D05.11.

Skammtímavinna			
Blettaviðgerðir			
Fræsing			
			Vt ≤ 50 km/klst
VEGAGERÐIN Reykjavíkurborg	**Feb. 2018**	**Teikning nr. 11.2.5.1**	**Útgáfa 11**

Efnisyfirlit

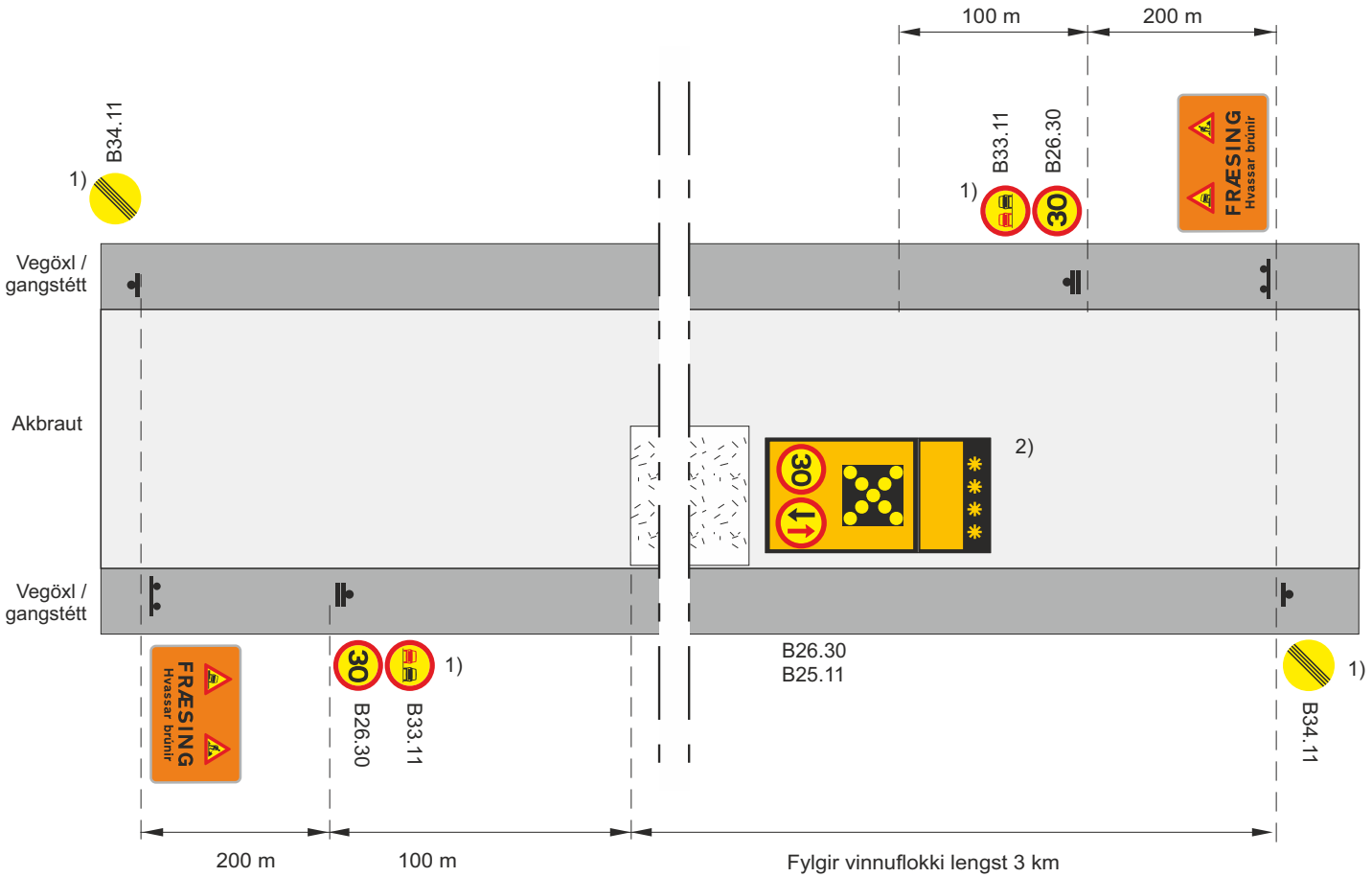

Framkvæmdasvæði

Staðsetning merkis

Ljósakross á viðgerðartæki

V_t Leyfilegur hámarkshraði framhjá framkvæmdasvæði

1) Aðeins notað ef þéttleiki viðgerða≥25% á 200m á meðan laust efni er á yfirborði, annars A22.11

2) Merking á viðgerðarbíl, merkjavagni eða ökutæki sem fylgir viðgerðarbíl, B26.50 og D05.11.

Skammtímavinna			
Blettaviðgerðir			
Fræsing			
			Vt ≤ 30 km/klst
VEGAGERÐIN Reykjavíkurborg	**Feb. 2018**	**Teikning nr. 11.2.5.2**	**Útgáfa 11**

Efnisyfirlit

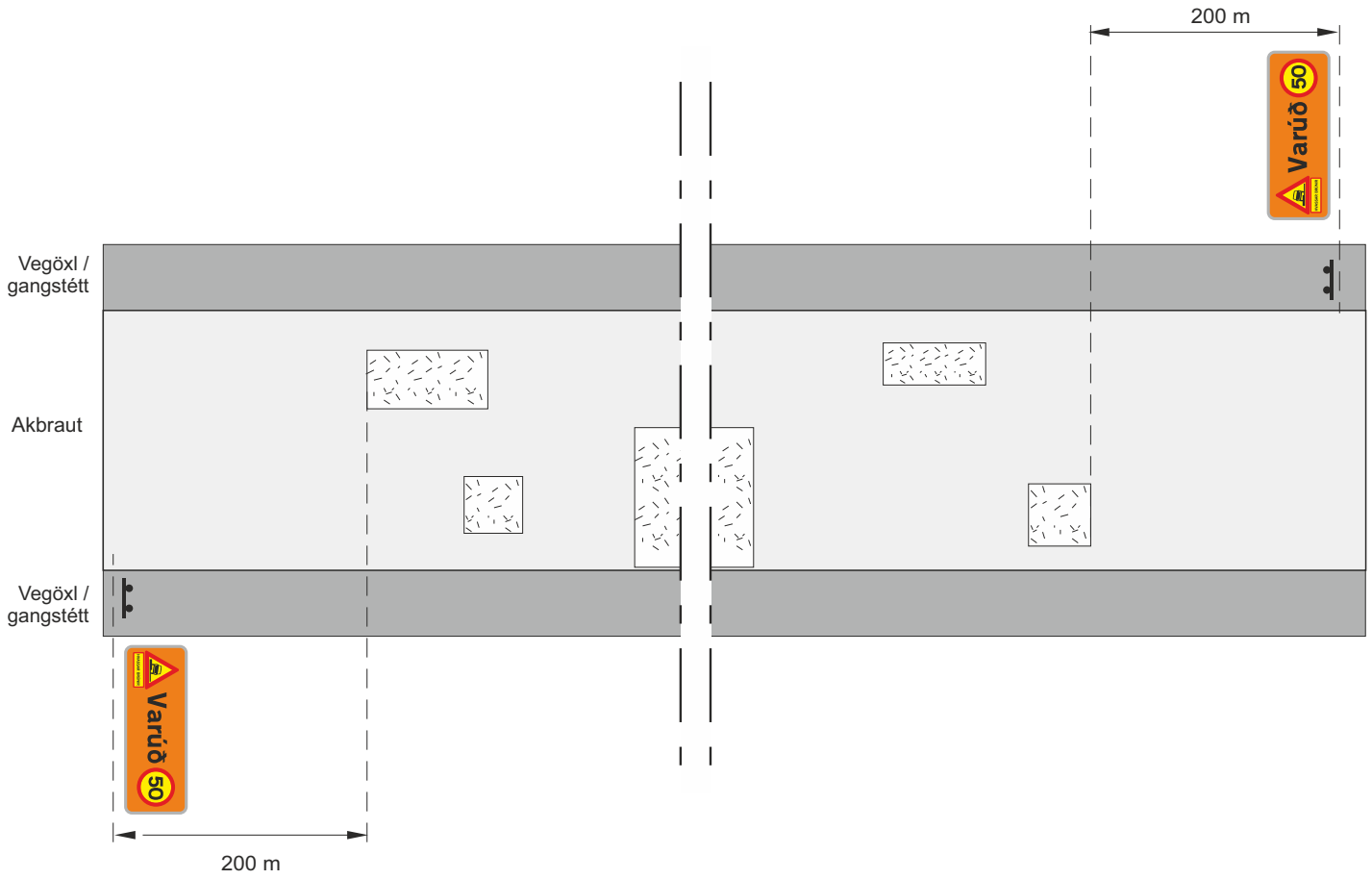

Framkvæmdasvæði

Staðsetning merkis

Skammtímavinna			
Blettaviðgerðir			
Fræsing			
Eftir að fræsingu er lokið			
VEGAGERÐIN / Reykjavíkurborg	Feb. 2018	Teikning nr. **11.2.5.3**	Útgáfa 11

Efnisyfirlit

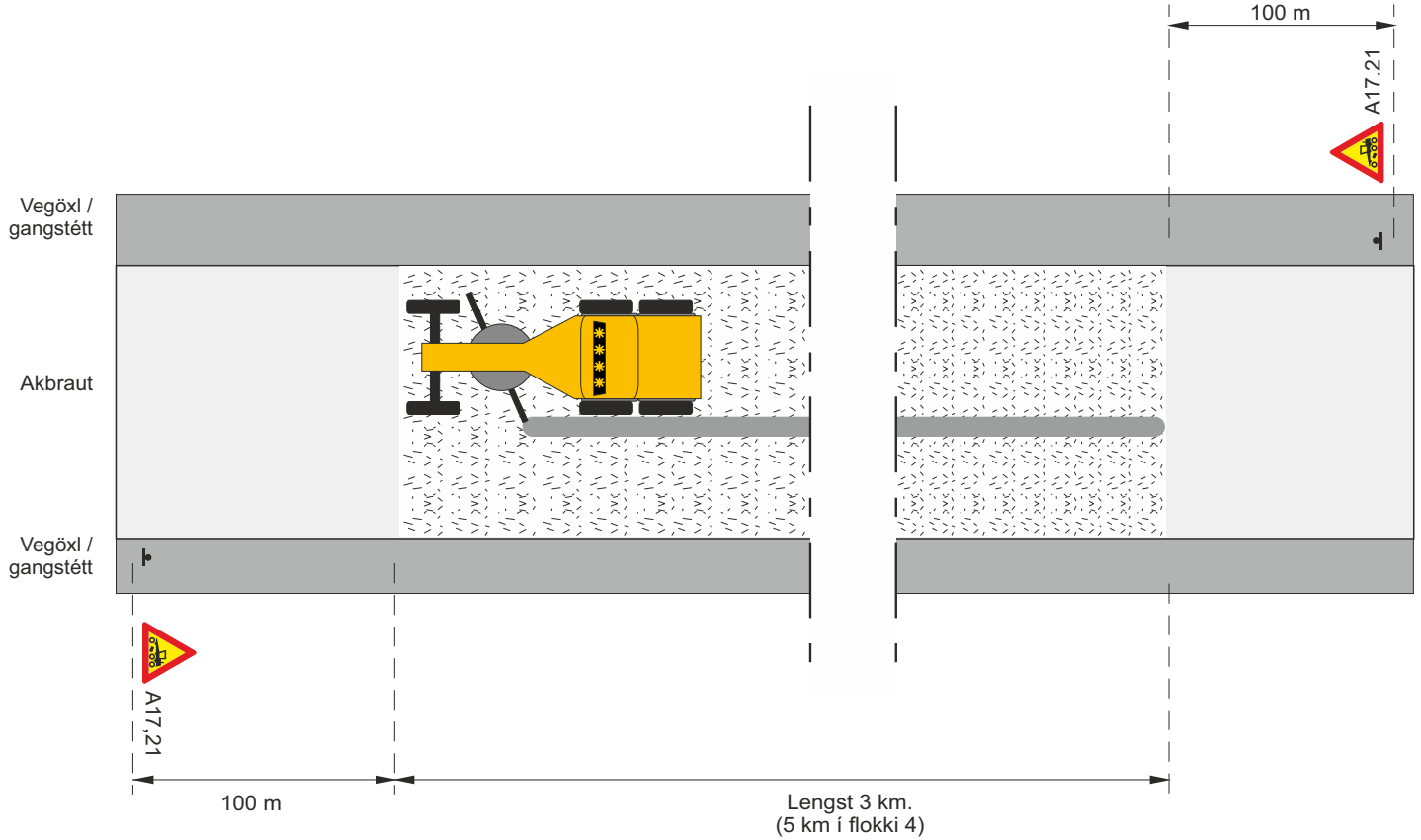

Framkvæmdasvæði

Staðsetning merkis

Skammtímavinna				
Hefilvinna				
Almenn vegheflun				
VEGAGERÐIN Reykjavíkurborg	Feb. 2018	Teikning nr. **11.3.1**	Útgáfa **11**	

Efnisyfirlit

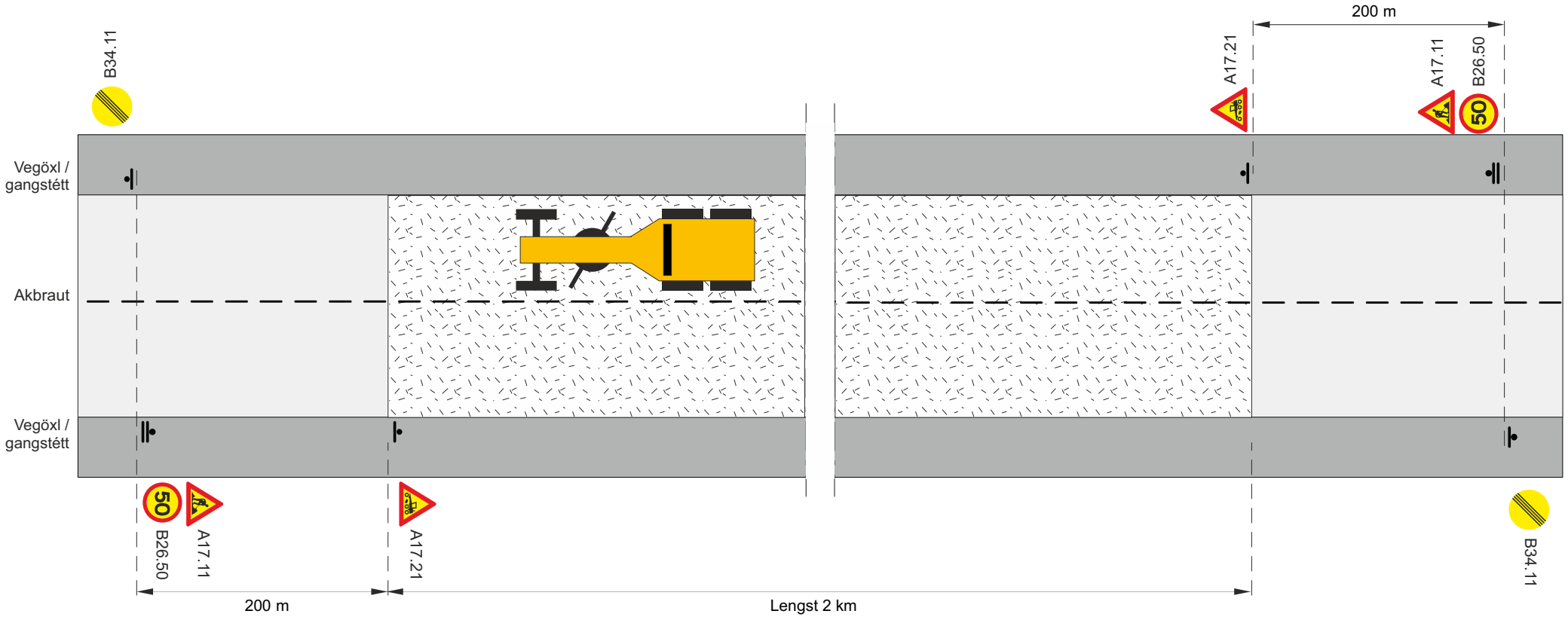

Staðsetning merkis

V_t Leyfilegur hámarkshraði framhjá framkvæmdasvæði

Skammtímavinna			
Hefilvinna			
Rásagerð og endurmótun vega			
			Vt ≤ 50 km/klst
VEGAGERÐIN Reykjavíkurborg	**Feb. 2018**	**Teikning nr. 11.3.2**	**Útgáfa 11**

Efnisyfirlit

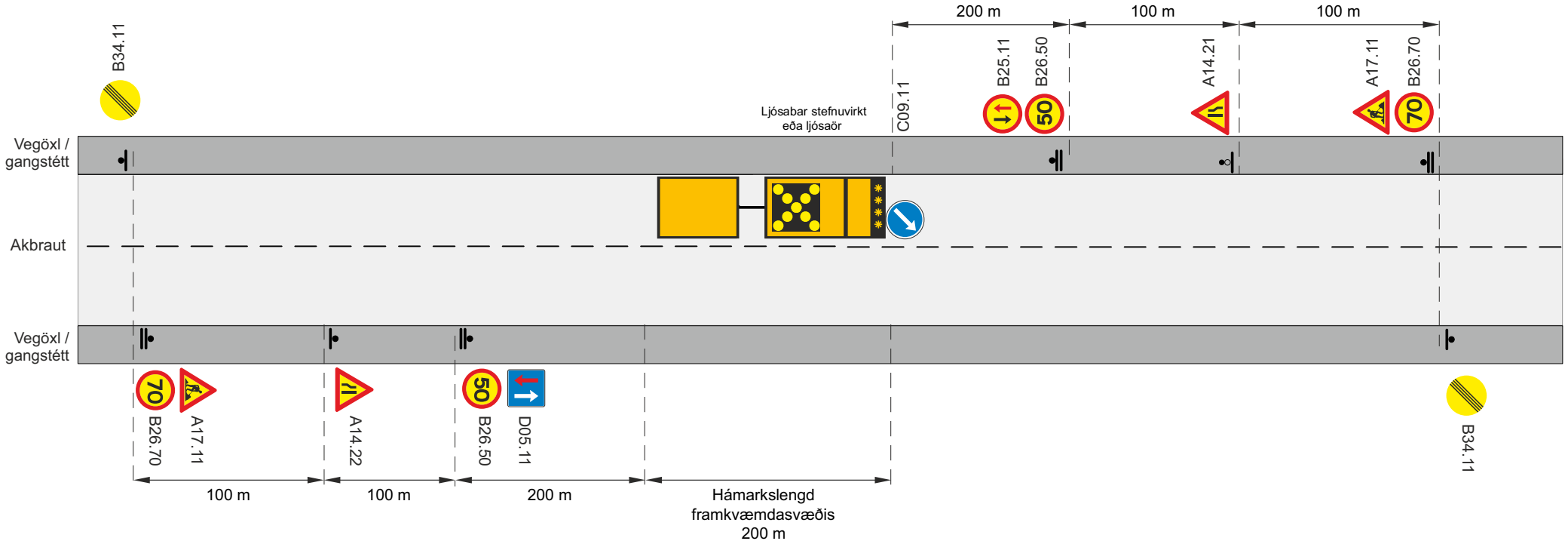

Staðsetning merkis

Tæki og öll merki fjarlægð í lok vinnudags.

Í flokki 3 og umferð ≤ 500 b/d í flokki 4 er heimilt að sleppa merkjum B25.11, B26.70, B34.11 og D05.11, færa merki A17.11 þangað sem B34.11 er staðsett.

Ljósakross á viðgerðartæki

V_h Leyfilegur hámarkshraði að framkvæmdasvæði

V_t Leyfilegur hámarkshraði framhjá framkvæmdasvæði

Skammtímavinna			
Vegrið, niðursetning eða viðhaldsvinna			
Vh = 80 - 90 km/klst		Vt ≤ 50 km/klst	
VEGAGERÐIN Reykjavíkurborg	Feb. 2018	Teikning nr. 11.4	Útgáfa 11

Efnisyfirlit

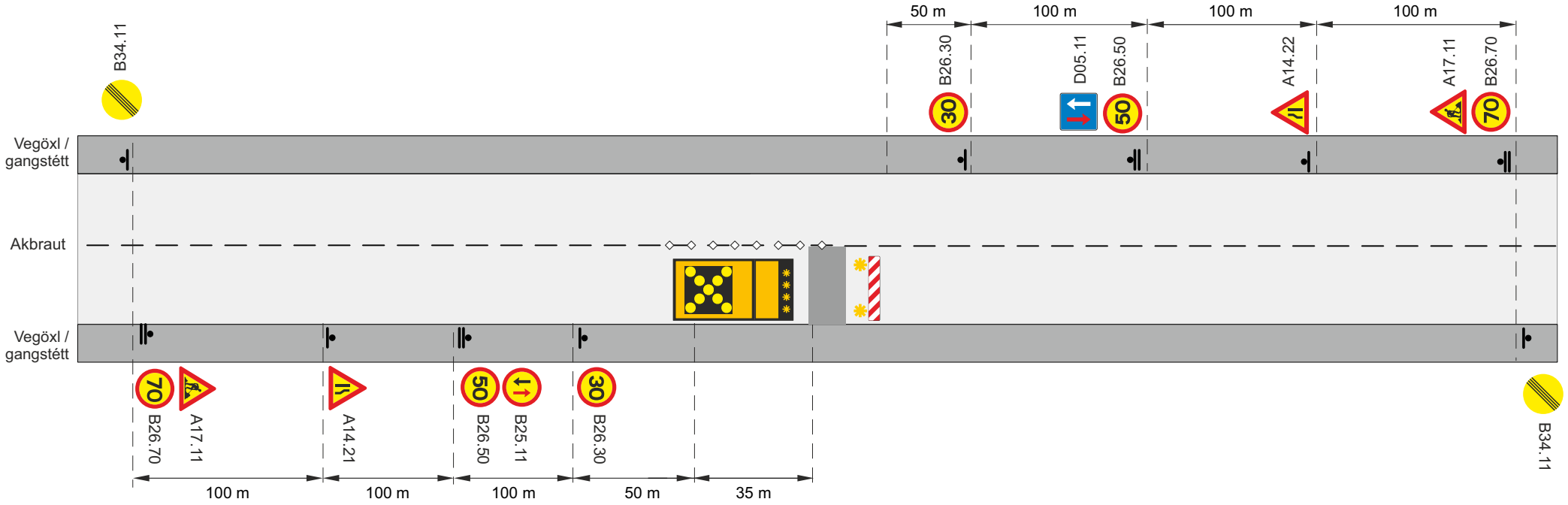

Staðsetning merkis

◇ ◇ ◇ ◇ Samsíða létt vörn, keilur (a ≤ 6 m) eða gátskildir (a ≤ 25 m)

Í flokki 3 og umferð ≤ 500 b/d í flokki 4 er heimilt að sleppa merkjum B25.11, B26.70, B34.11 og D05.11, færa merki A17.11 þangað sem B34.11 er staðsett.

Ljósakross á viðgerðartæki

V_h Leyfilegur hámarkshraði að framkvæmdasvæði

V_t Leyfilegur hámarkshraði framhjá framkvæmdasvæði

Tæki og öll merki fjarlægð í lok vinnudags.

Skammtímavinna			
Hreinsun eða viðgerð á ristarhliði eða stærri umferðarskiltum			
Umferðarflokkar 1-3			
Vh = 80 - 90 km/klst		Vt ≤ 30 km/klst	
VEGAGERÐIN Reykjavíkurborg	Feb. 2018	Teikning nr. 11.5.1	Útgáfa 11

Efnisyfirlit

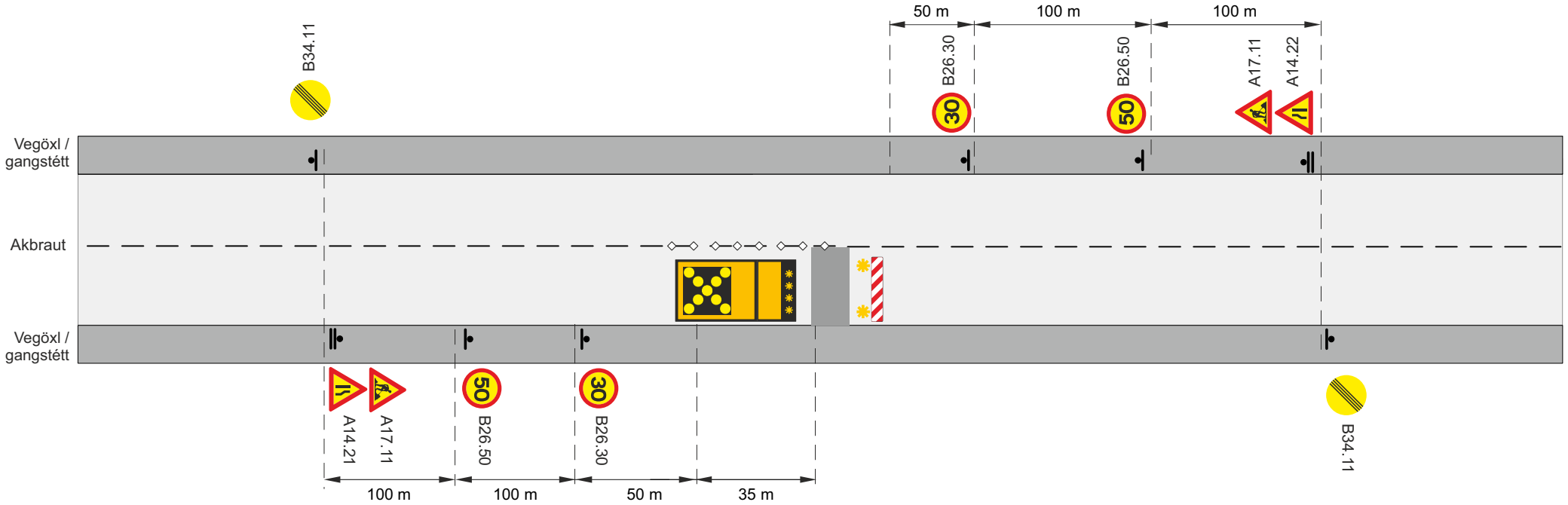

Staðsetning merkis

Samsíða létt vörn, keilur (a ≤ 6 m) eða gátskildir (a ≤ 25 m)

Ljósakross á viðgerðartæki

V_t Leyfilegur hámarkshraði framhjá framkvæmdasvæði

Tæki og öll merki fjarlægð í lok vinnudags.

Skammtímavinna			
Hreinsun eða viðgerð á ristarhliði eða stærri umferðarskiltum			
Umferðarflokkur 4			
		Vt ≤ 30 km/klst	
Vegagerðin / Reykjavíkurborg	**Feb. 2018**	**Teikning nr. 11.5.2**	**Útgáfa 11**

Efnisyfirlit

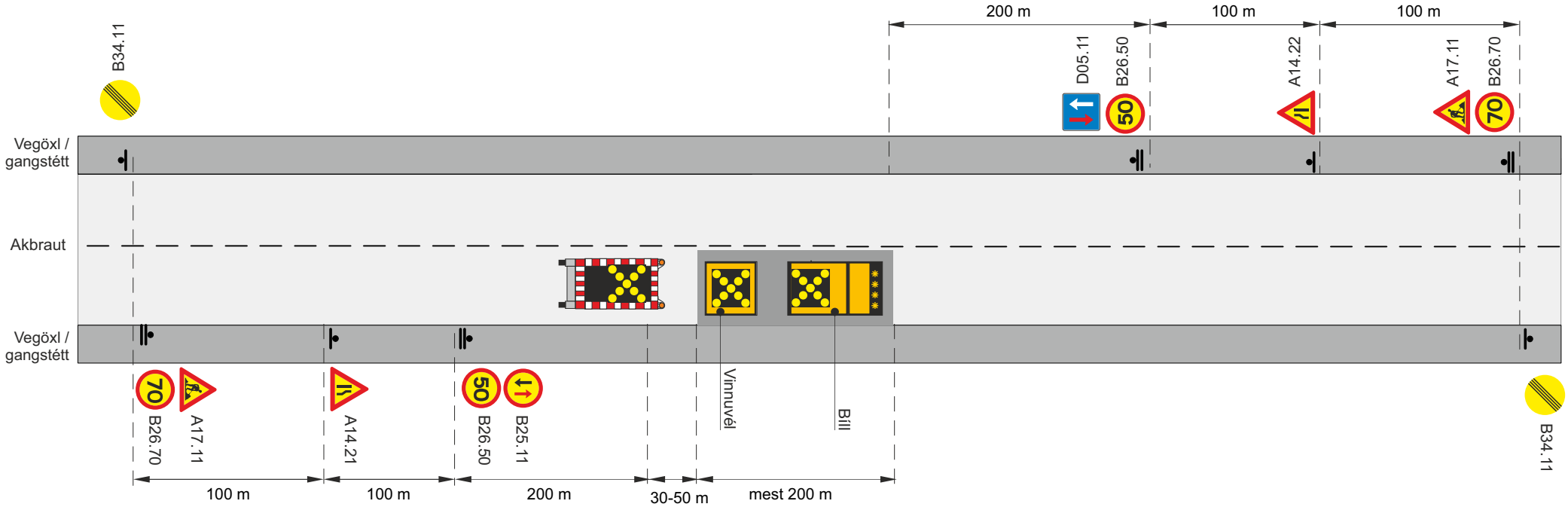

Staðsetning merkis

Tæki og öll merki fjarlægð í lok vinnudags.

Í flokki 3 og umferð ≤ 500 b/d í flokki 4 er heimilt að sleppa merkjavagni og merkjum B25.11, B26.70, B34.11 og D05.11, færa merki A17.11 þangað sem B34.11 er staðsett.

Ljósakross á viðgerðartæki

Merkjavagn með ljósakross eða ljósakross á bíl

V_h Leyfilegur hámarkshraði að framkvæmdasvæði

V_t Leyfilegur hámarkshraði framhjá framkvæmdasvæði

Skammtímavinna			
Hreinsun vegrása			
Umferðarflokkur 1 - 3			
Vh = 80 - 90 km/klst		Vt ≤ 50 km/klst	
VEGAGERÐIN Reykjavíkurborg	Feb. 2018	Teikning nr. 11.6.1	Útgáfa 11

Efnisyfirlit

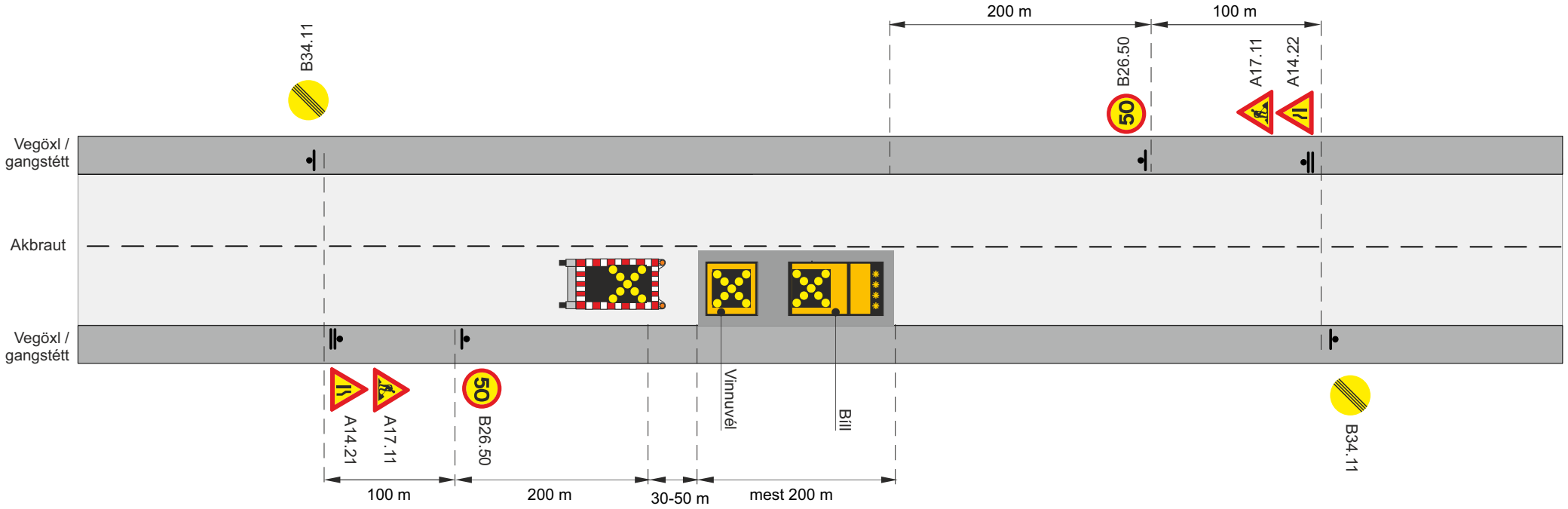

Staðsetning merkis

Tæki og öll merki fjarlægð í lok vinnudags.

Ljósakross á viðgerðartæki

Merkjavagn með ljósakross eða ljósakross á bíl

V_h Leyfilegur hámarkshraði að framkvæmdasvæði

V_t Leyfilegur hámarkshraði framhjá framkvæmdasvæði

Skammtímavinna			
Hreinsun vegrása			
Umferðarflokkur 4			
			Vt ≤ 50 km/klst
VEGAGERÐIN Reykjavíkurborg	**Feb. 2018**	**Teikning nr. 11.6.2**	**Útgáfa 11**

Efnisyfirlit

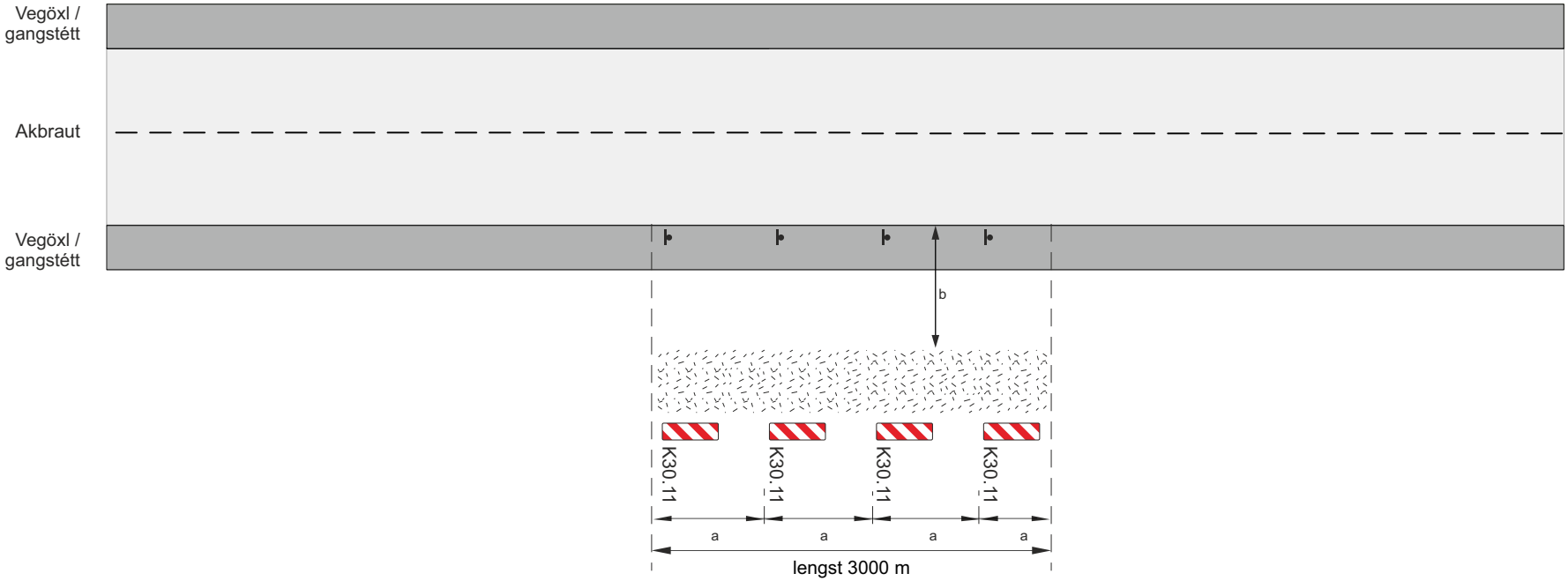

Framkvæmdasvæði

Staðsetning merkis

a Fjarlægð milli gátskjalda ≤ 12m

b Lágmarksbreidd á vinnufríu svæði 9 m.

Að öðru leyti gilda ákvæði í kafla 4.2 í reglum um vinnusvæðamerkingar

Við lagnavinnu á veg komi gátskildir á báðum vegbrúnum

Skammtímavinna			
Vinna á vegsvæði utan akbrautar - Leyfður hraði 90 km/klst			
Vinna utan við vegöxl			
Vh = 90 km/klst		Vt = 90 km/klst	
VEGAGERÐIN Reykjavíkurborg	Feb. 2018	Teikning nr. 11.7.1	Útgáfa 11

Efnisyfirlit

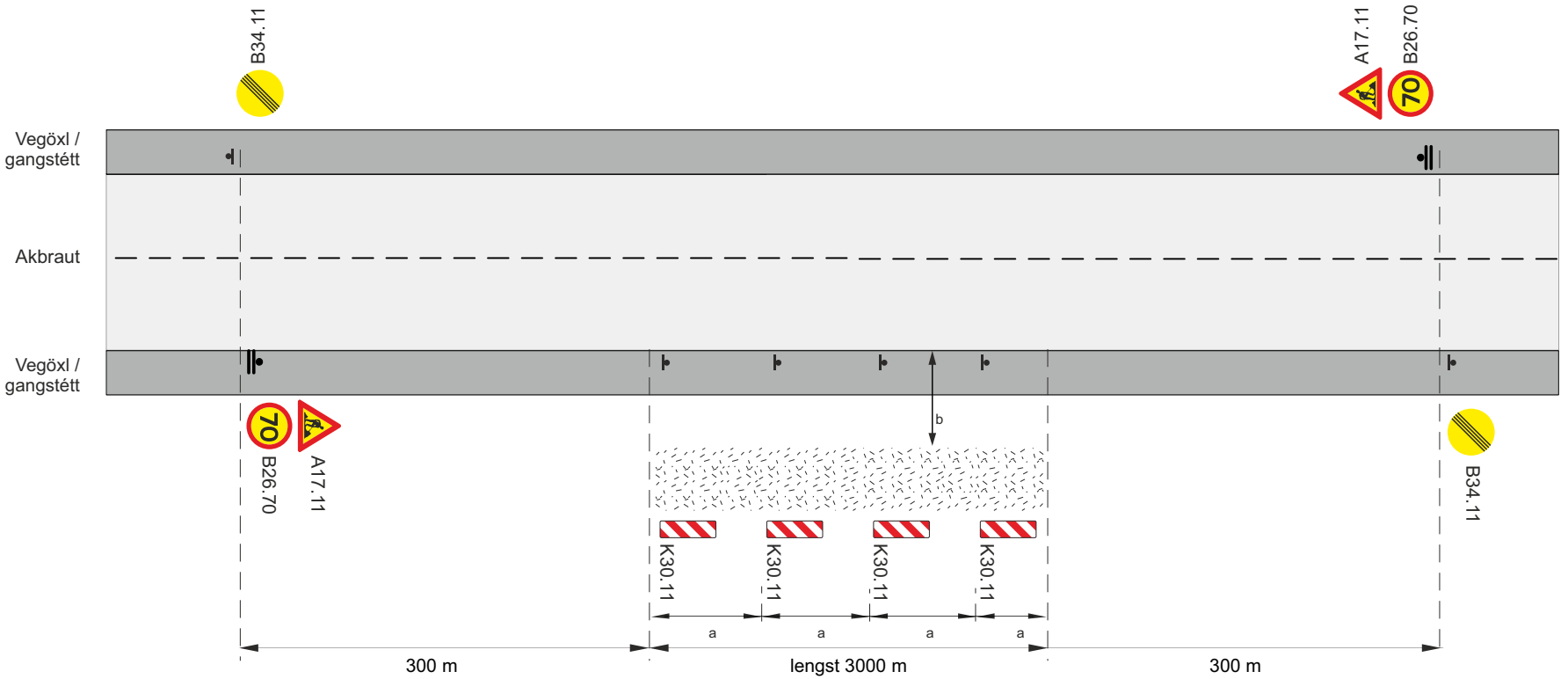

Framkvæmdasvæði

Staðsetning merkis

a Fjarlægð milli gátskjalda ≤ 12m

b Lágmarksbreidd á vinnufríu svæði 7 m.

Að öðru leyti gilda ákvæði í kafla 4.2 í reglum um vinnusvæðamerkingar

Við lagnavinnu á veg komi gátskildir á báðum vegbrúnum

Skammtímavinna			
Vinna á vegsvæði utan akbrautar - Leyfður hraði 70 km/klst			
Vinna utan við vegöxl			
Vh = 90 km/klst		Vt = 70 km/klst	
VEGAGERÐIN Reykjavíkurborg	Feb. 2018	Teikning nr. 11.7.2	Útgáfa 11

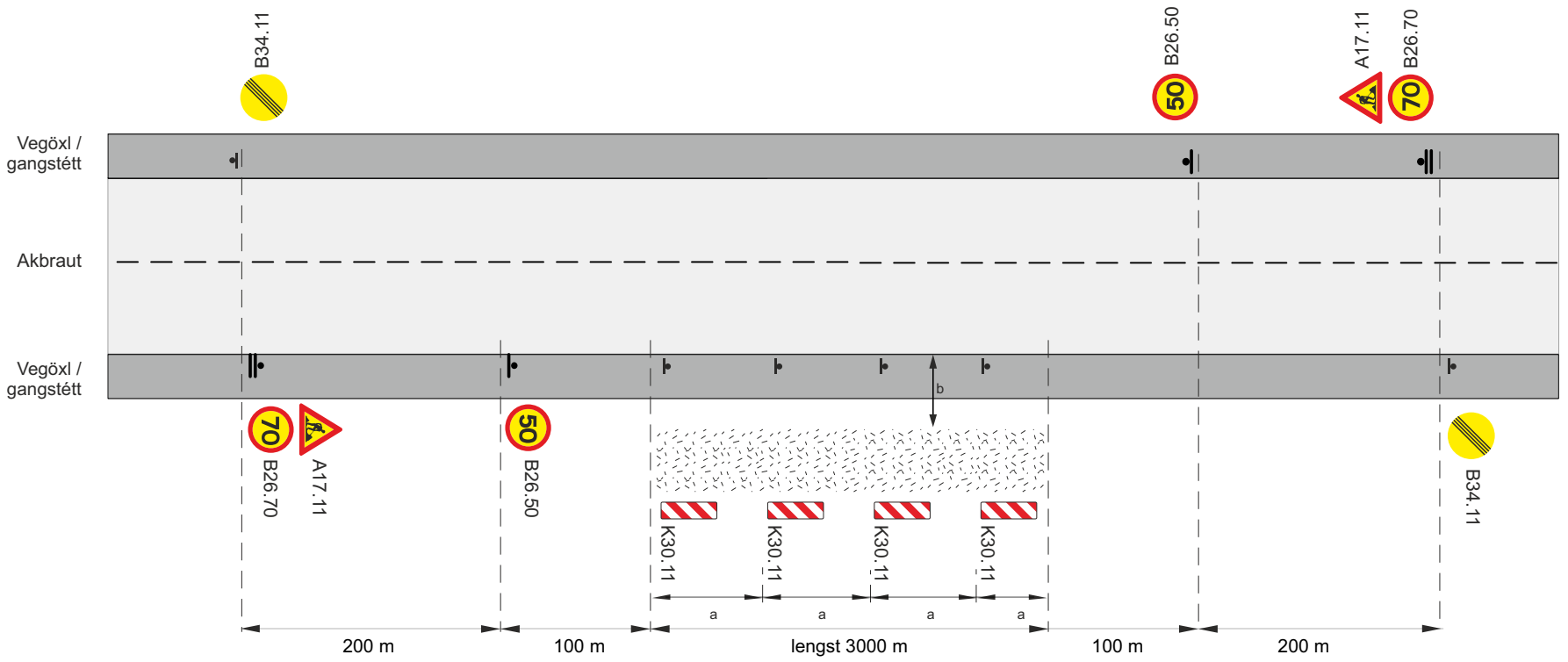

Framkvæmdasvæði

Staðsetning merkis

a Fjarlægð milli gátskjalda ≤ 6m

b Lágmarksbreidd á vinnufríu svæði 5 m.
Við lagnavinnu á veg komi gátskildir á báðum vegbrúnum

Skammtímavinna			
Vinna á vegsvæði utan akbrautar - Leyfður hraði 50 km/klst			
Vinna utan við vegöxl			
Vh = 90 km/klst		Vt = 50 km/klst	
VEGAGERÐIN Reykjavíkurborg	Feb. 2018	Teikning nr. 11.7.3	Útgáfa 11

Efnisyfirlit

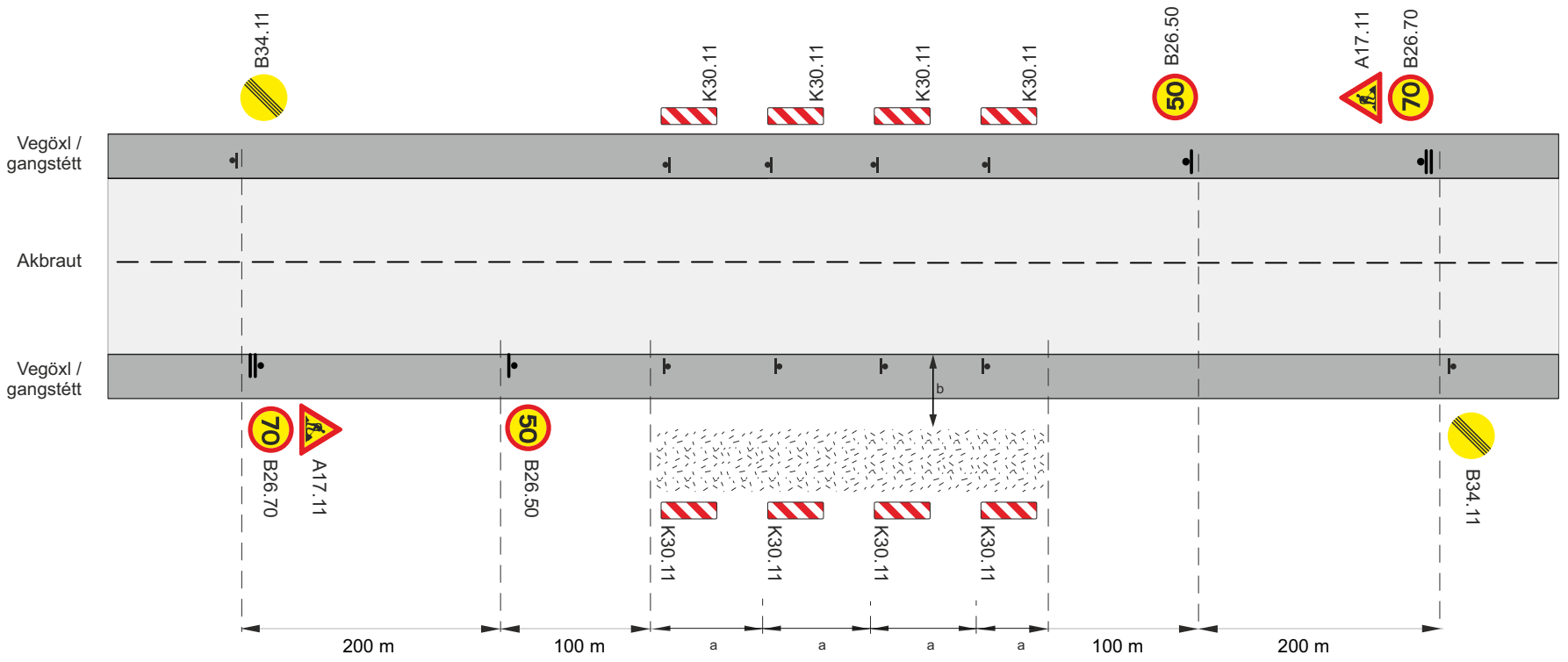

Framkvæmdasvæði

Staðsetning merkis

a Fjarlægð milli gátskjalda ≤ 6m

b Lágmarksbreidd á vinnufríu svæði 5 m.

Skammtímavinna			
Vinna á vegsvæði utan akbrautar - Leyfður hraði 50 km/klst			
Lagnavinna undir veg			
Vh = 90 km/klst		Vt = 50 km/klst	
VEGAGERÐIN Reykjavíkurborg	Feb. 2018	Teikning nr. 11.7.4	Útgáfa 11

Efnisyfirlit

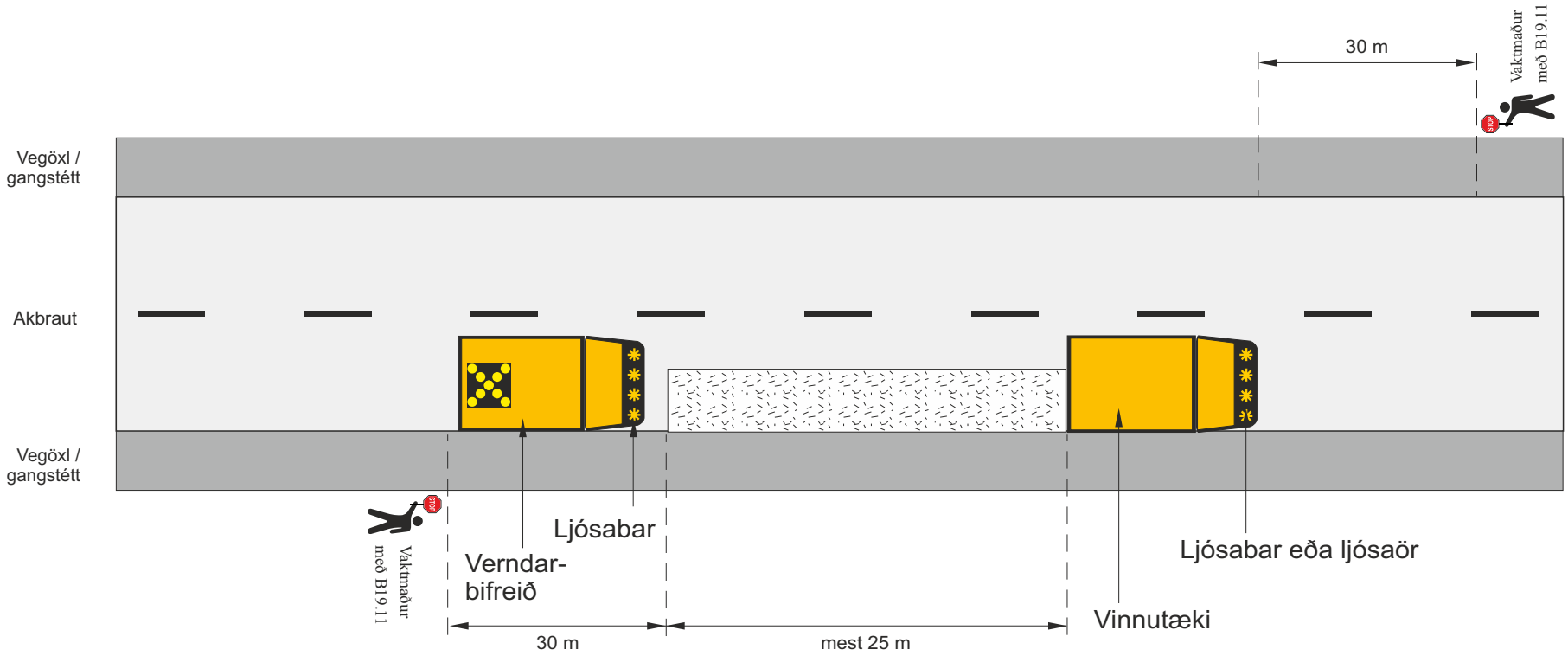

Ljósakross á tæki

Ef yfirsýn á framkvæmdasvæðinu uppfyllir kröfur meðfylgjandi töflu þar sem tekið er tillit til lengdar framkvæmdasvæðis og umferðarhraða, er heimilt að nota merkin D05.11 og B25.11 annars skal nota umferðaljós.

Lengd framkvæmdasvæðis	Sjónlengd
≤ 30 m	115 m
40	140 m
50 m	165 m
70 m	210 m
100 m	285 m

Skammtímavinna				
Önnur skammtímavinna (framkvæmdasvæði <100m, vinna skemur en 1 klst)				
Umferðaflokkar 1-2				
Vinnusvæði á ytri hluta akbrautar, unnið í akstursstefnu umferðar				
VEGAGERÐIN Reykjavíkurborg	Feb. 2018	Teikning nr.	11.8.1.1	Útgáfa 11

Efnisyfirlit

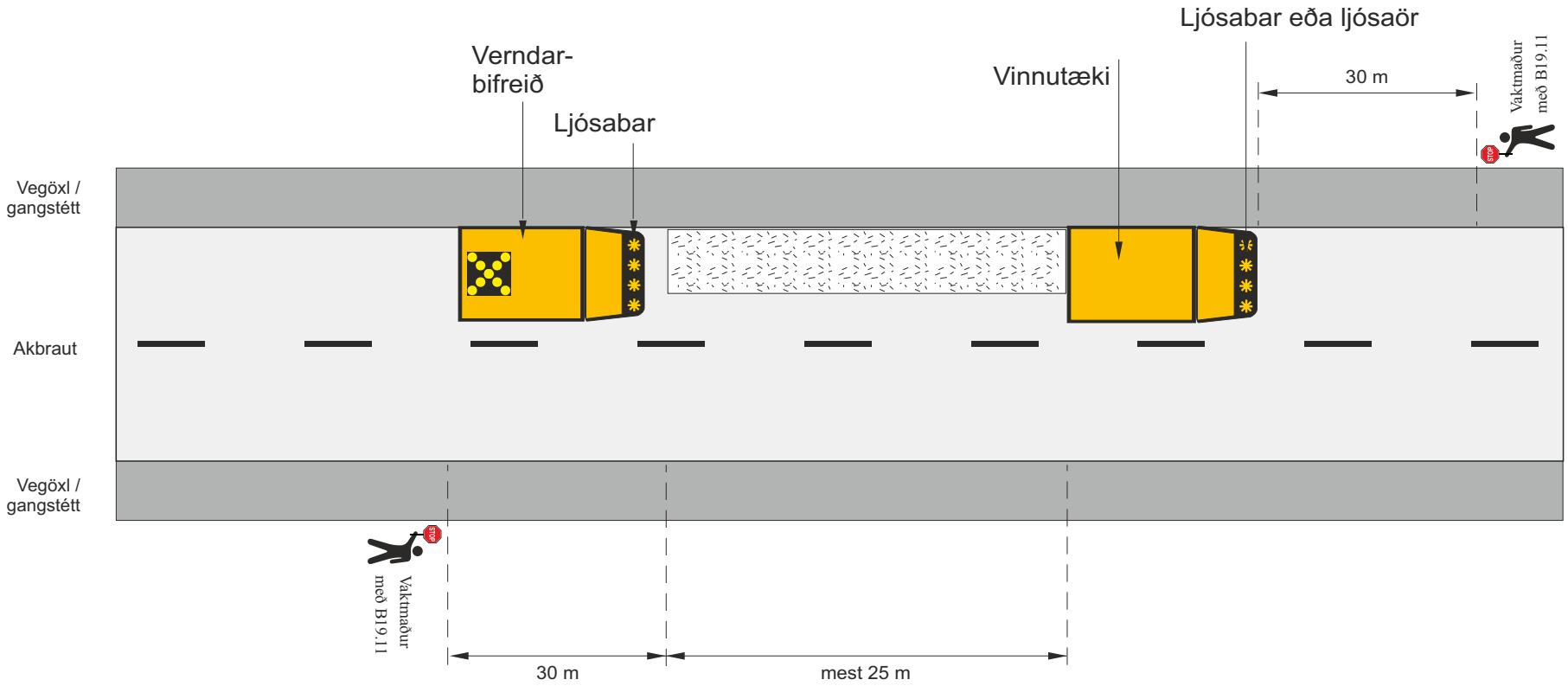

Ljósakross á tæki

Ef yfirsýn á framkvæmdasvæðinu uppfyllir kröfur meðfylgjandi töflu þar sem tekið er tillit til lengdar framkvæmdasvæðis og umferðarhraða, er heimilt að nota merkin D05.11 og B25.11 annars skal nota umferðaljós.

Lengd framkvæmdasvæðis	Sjónlengd
≤ 30 m	115 m
40	140 m
50 m	165 m
70 m	210 m
100 m	285 m

Skammtímavinna				
Önnur skammtímavinna (framkvæmdasvæði <100m, vinna skemur en 1 klst)				
Umferðaflokkar 1-2				
Vinnusvæði á ytri hluta akbrautar, unnið á móti akstursstefnu umferðar				
VEGAGERÐIN Reykjavíkurborg	**Feb. 2018**	**Teikning nr.**	**11.8.1.2**	**Útgáfa 11**

Efnisyfirlit

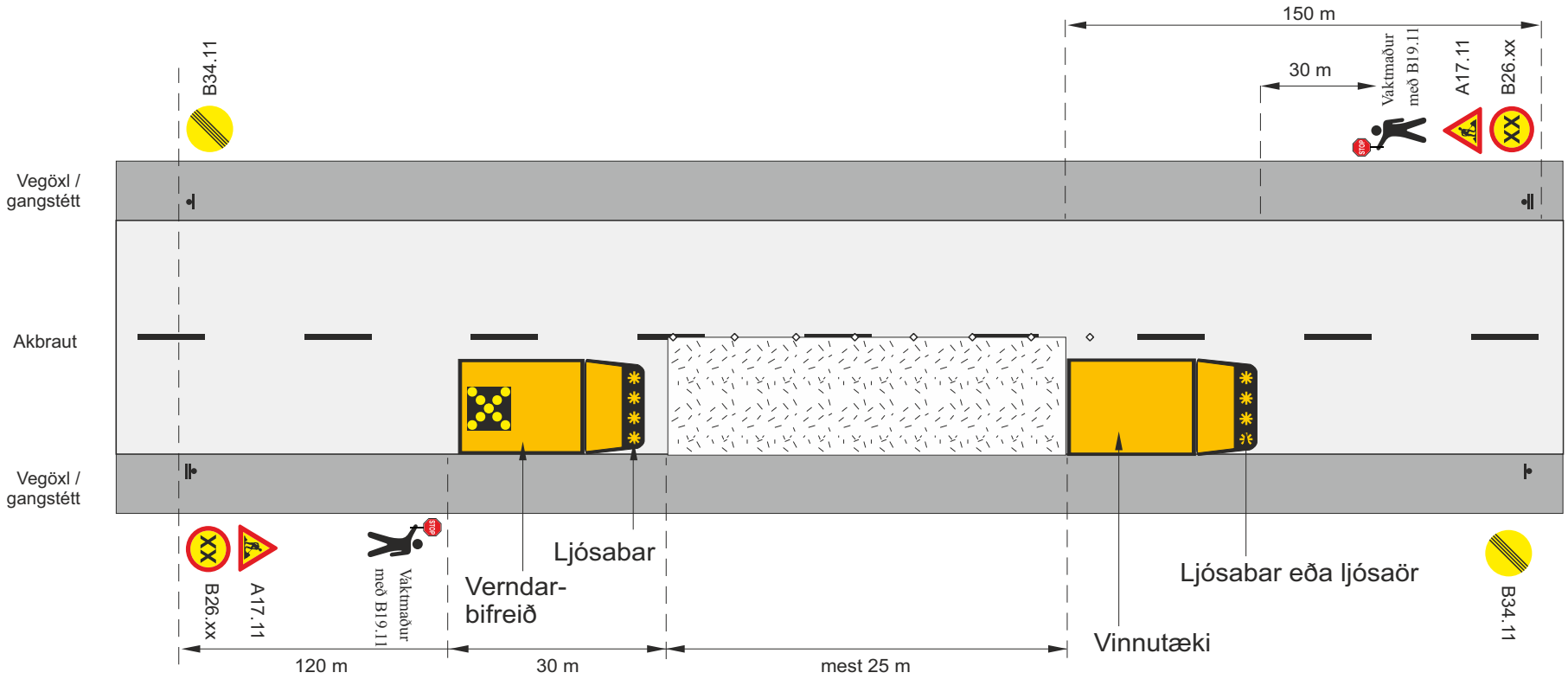

Staðsetning merkis

◇ ◇ ◇ ◇ Samsíða létt vörn, keilur (a ≤ 6 m) eða gátskildir (a ≤ 25 m)
Mest 6 m millibil innan þéttbýlis (Vh ≤ 50 km/klst)
Mest 25 m millibil utan þéttbýlis

Ljósakross á tæki

Ef yfirsýn á framkvæmdasvæðinu uppfyllir kröfur meðfylgjandi töflu þar sem tekið er tillit til lengdar framkvæmdasvæðis og umferðarhraða, er heimilt að nota merkin D05.11 og B25.11 annars skal nota umferðaljós.

Lengd framkvæmdasvæðis	Sjónlengd
≤ 30 m	115 m
40	140 m
50 m	165 m
70 m	210 m
100 m	285 m

Skammtímavinna

Önnur skammtímavinna (framkvæmdasvæði <100m, vinna skemur en 1 klst)

Umferðaflokkar 1-2

Vinnusvæði á allri akbraut, unnið á móti akstursstefnu umferðar

VEGAGERÐIN Reykjavíkurborg | Feb. 2018 | Teikning nr. **11.8.1.3** | Útgáfa 11

Efnisyfirlit

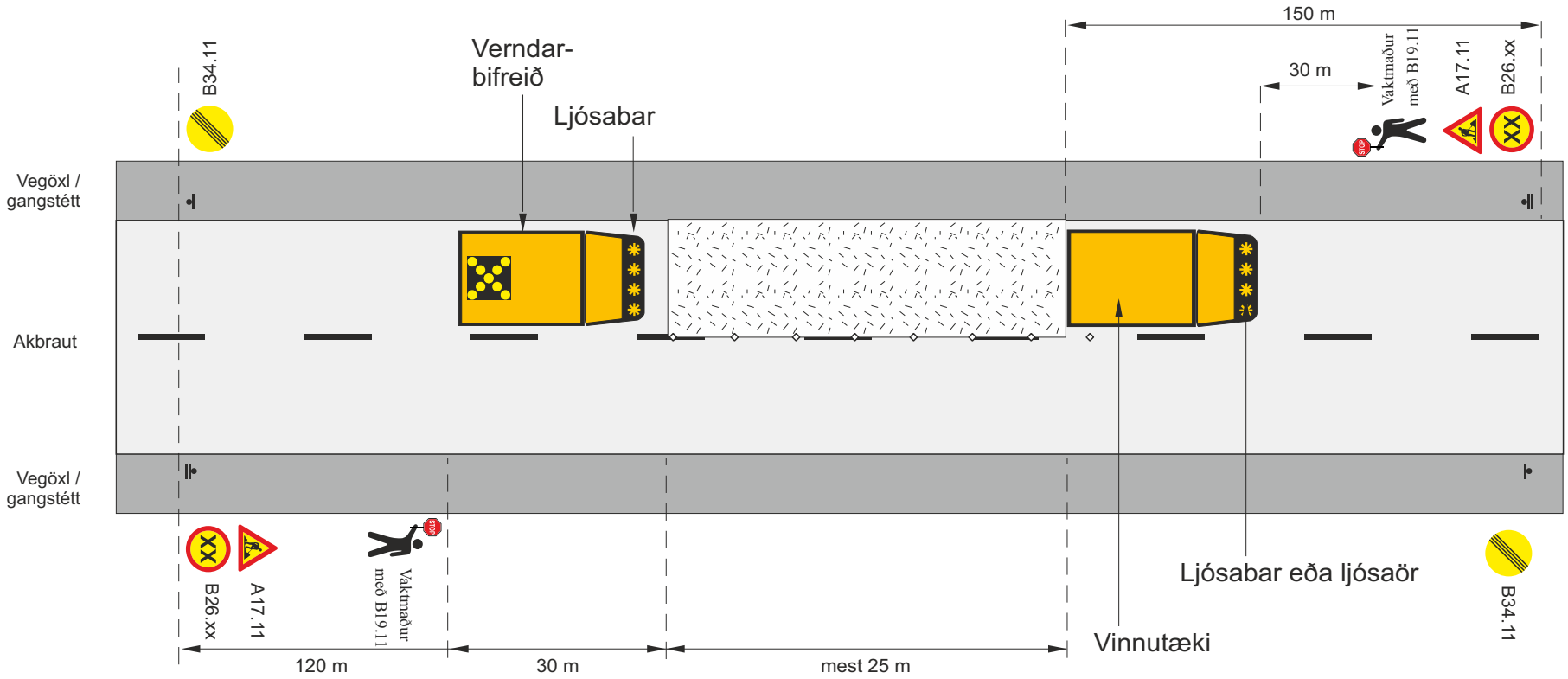

Staðsetning merkis

◇ ◇ ◇ ◇ Samsíða létt vörn, keilur (a ≤ 6 m) eða gátskildir (a ≤ 25 m)
Mest 6 m millibil innan þéttbýlis (Vh ≤ 50 km/klst)
Mest 25 m millibil utan þéttbýlis

Ljósakross á tæki

Ef yfirsýn á framkvæmdasvæðinu uppfyllir kröfur meðfylgjandi töflu þar sem tekið er tillit til lengdar framkvæmdasvæðis og umferðarhraða, er heimilt að nota merkin D05.11 og B25.11 annars skal nota umferðaljós.

Lengd framkvæmdasvæðis	Sjónlengd
≤ 30 m	115 m
40	140 m
50 m	165 m
70 m	210 m
100 m	285 m

Skammtímavinna

Önnur skammtímavinna (framkvæmdasvæði <100m, vinna skemur en 1 klst)

Umferðaflokkar 1-2

Vinnusvæði á allri akbraut, unnið á móti akstursstefnu umferðar

VEGAGERÐIN Reykjavíkurborg | Feb. 2018 | Teikning nr. **11.8.1.4** | Útgáfa 11

Efnisyfirlit

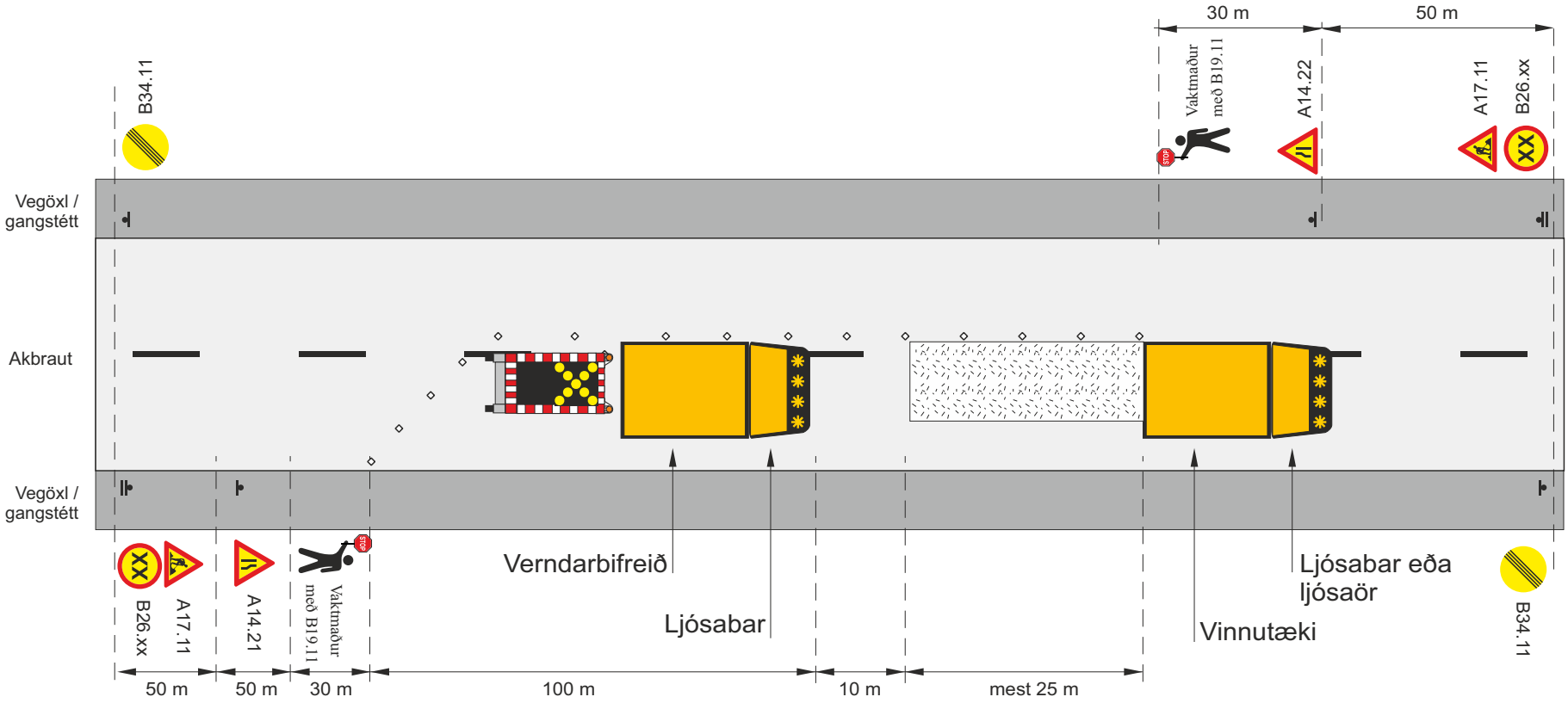

Merkjavagn með ljósakross eða ljósakross á bíl

1) B26.XX og B27.XX ef umferðarhraði er takmarkaður

Staðsetning merkis

◇ ◇ ◇ ◇ Samsíða létt vörn, keilur (a ≤ 6 m) eða gátskildir (a ≤ 25 m)
Mest 6 m millibil innan þéttbýlis (Vh ≤ 50 km/klst)
Mest 25 m millibil utan þéttbýlis

Viðvörunarljós

Við endurtekin skammtímaverkefni yfir lengri kafla notist undirmerki J02.11 150-300 m. með merkjum A17.11 og B26.XX

Heimilt er að sleppa verndarbifreið í flokki 3 og 4

Ef yfirsýn á framkvæmdasvæðinu uppfyllir kröfur meðfylgjandi töflu þar sem tekið er tillit til lengdar framkvæmdasvæðis og umferðarhraða, er heimilt að nota merkin D05.11 og B25.11 annars skal nota umferðaljós.

Lengd framkvæmdasvæðis	Sjónlengd
≤ 30 m	115 m
40	140 m
50 m	165 m
70 m	210 m
100 m	285 m

Skammtímavinna				
Önnur skammtímavinna (framkvæmdasvæði <100m, vinna skemur en 1 klst)				
Umferðaflokkar 1-2				
Vinnusvæði inn á mótlæga akrein				
VEGAGERÐIN Reykjavíkurborg	Feb. 2018	Teikning nr.	11.8.1.5	Útgáfa 11

Efnisyfirlit

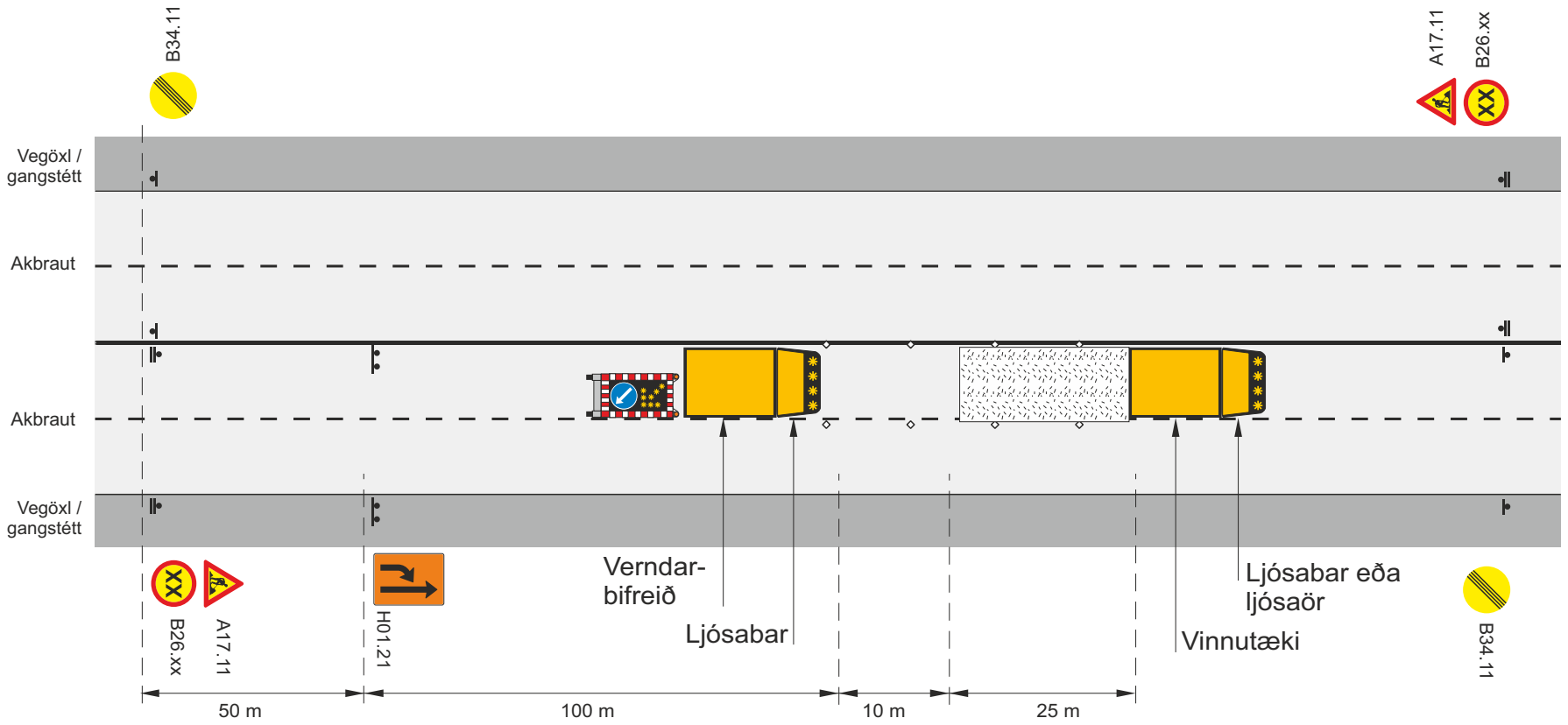

Staðsetning merkis

Samsíða létt vörn, gátskildir (a ≤ 6 m)

Viðvörunarljós eða ljósabar

Merkjavagn með ljósaör eða ljósaör á bíl

Ef unnið er á miðlínu milli umferðar í gagnstæðar áttir, skulu báðar vinstri akreinar vera lokaðar af.

Skammtímavinna				
Önnur skammtímavinna (framkvæmdasvæði <100m, vinna skemur en 1 klst)				
Umferðaflokkar 1-2				
Vinnusvæði á annarri akrein þar sem tvær akreinar eru í sömu átt				
VEGAGERÐIN Reykjavíkurborg	Feb. 2018	Teikning nr.	11.8.1.6	Útgáfa 11

Efnisyfirlit

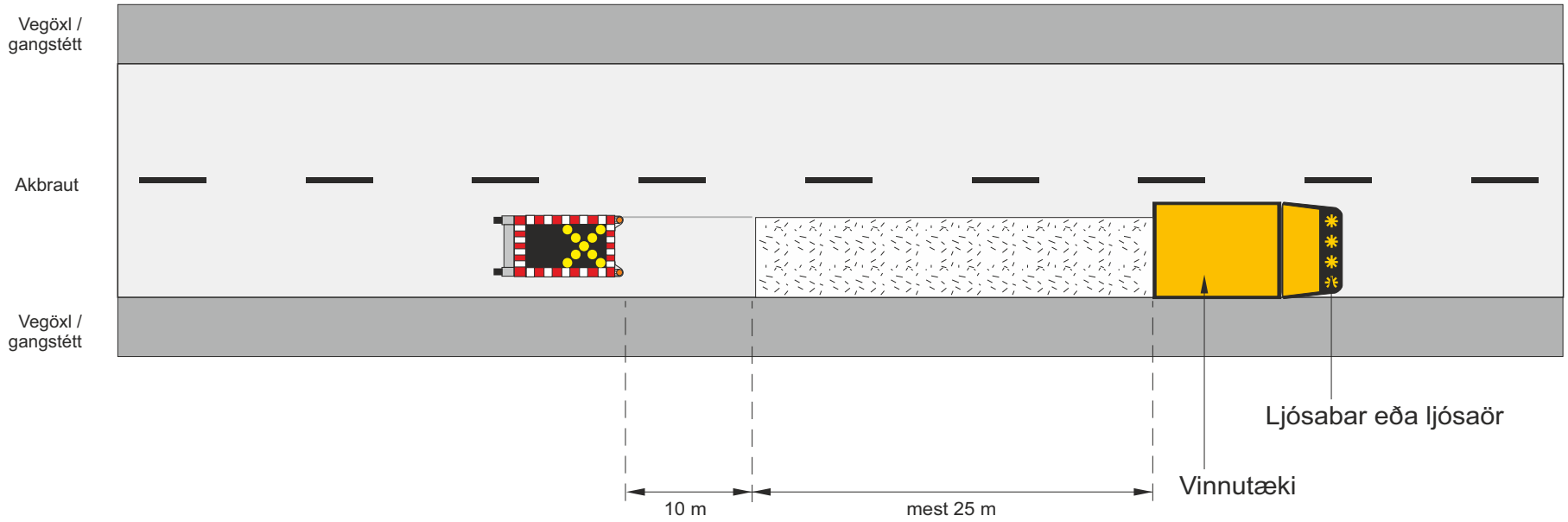

Merkjavagn með ljósakross eða ljósakross á bíl

Heimilt að sleppa merkjavagni og/eða ljósakross í flokkum 3 og 4

Skammtímavinna				
Önnur skammtímavinna (framkvæmdasvæði <100m, vinna skemur en 1 klst)				
Umferðaflokkar 3-4				
Vinnusvæði á ytri hluta akbrautar, unnið í akstursstefnu umferðar				
VEGAGERÐIN / Reykjavíkurborg	**Feb. 2018**	**Teikning nr.**	**11.8.2.1**	**Útgáfa 11**

Efnisyfirlit

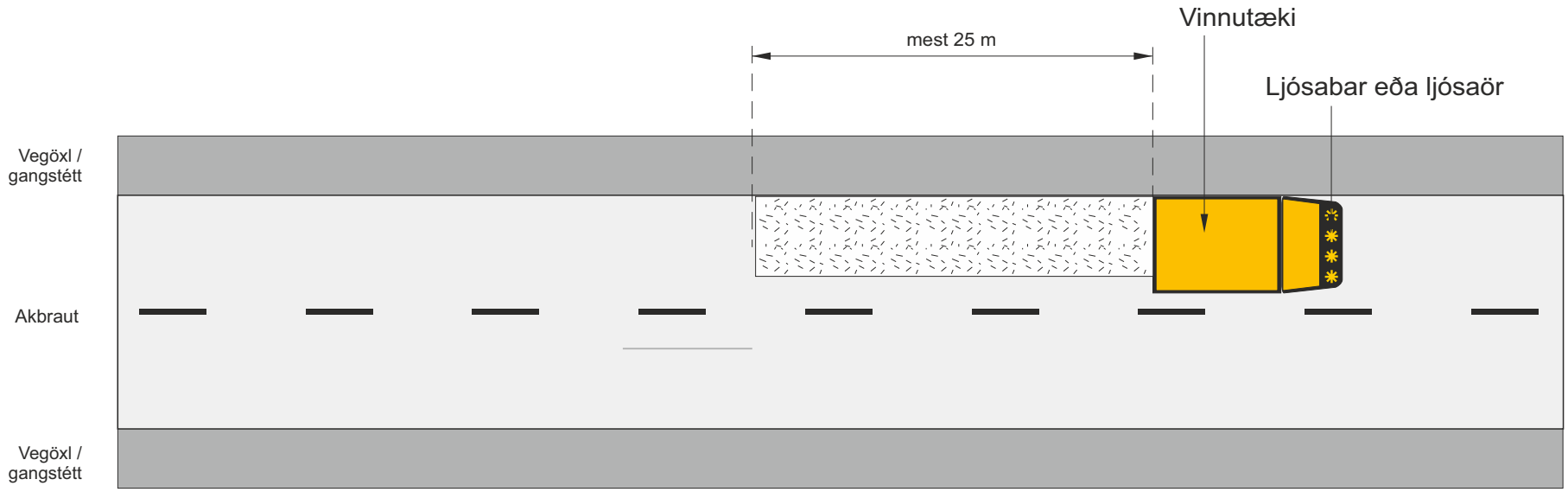

Skammtímavinna				
Önnur skammtímavinna (framkvæmdasvæði <100m, vinna skemur en 1 klst)				
Umferðaflokkar 3-4				
Vinnusvæði á ytri hluta akbrautar, unnið á móti akstursstefnu umferðar				
VEGAGERÐIN Reykjavíkurborg	Feb. 2018	Teikning nr.	11.8.2.2	Útgáfa 11

Efnisyfirlit



Staðsetning merkis

Samsíða létt vörn, keilur (a ≤ 6 m) eða gátskildir (a ≤ 25 m)
Mest 6 m millibil innan þéttbýlis (Vh ≤ 50 km/klst)
Mest 25 m millibil utan þéttbýlis

Merkjavagn með ljósakross eða ljósakross á bíl

Við endurtekin skammtímaverkefni yfir lengri kafla notist undirmerki J02.11 0,1-0,3 km. með merkjum A17.11 og B26.XX og B27.XX

Í flokki 4 gilda teikningar sbr. myndir 1.5.2 og 1.5.3

Skammtímavinna				
Önnur skammtímavinna (framkvæmdasvæði <100m, vinna skemur en 1 klst)				
Umferðaflokkar 3-4				
Vinnusvæði á allri akbraut, unnið í akstursstefnu umferðar				
VEGAGERÐIN / Reykjavíkurborg	**Feb. 2018**	**Teikning nr.**	**11.8.2.3**	**Útgáfa 11**

Efnisyfirlit

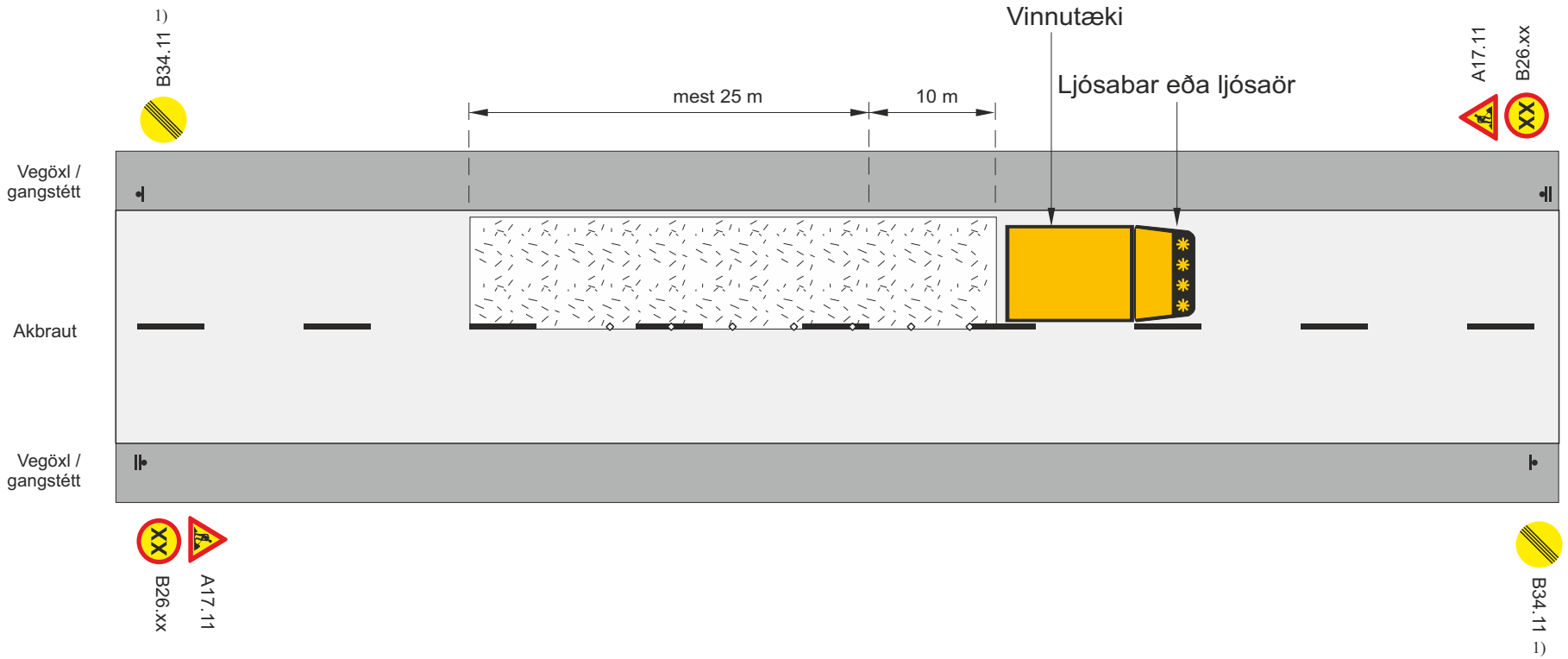

Staðsetning merkis

◇ ◇ ◇ ◇ Samsíða létt vörn, keilur (a ≤ 6 m) eða gátskildir (a ≤ 25 m)
Mest 6 m millibil innan þéttbýlis (Vh ≤ 50 km/klst)
Mest 25 m millibil utan þéttbýlis

✱ Viðvörunarljós eða ljósabar

Ökutæki má staðsetja gegnt umferðarstefnu og virkar þannig sem þung vörn

Skammtímavinna				
Önnur skammtímavinna (framkvæmdasvæði <100m, vinna skemur en 1 klst)				
Umferðaflokkar 3-4				
Vinnusvæði á allri akbraut, unnið í akstursstefnu umferðar				
VEGAGERÐIN Reykjavíkurborg	Feb. 2018	Teikning nr.	11.8.2.4	Útgáfa 11

Efnisyfirlit

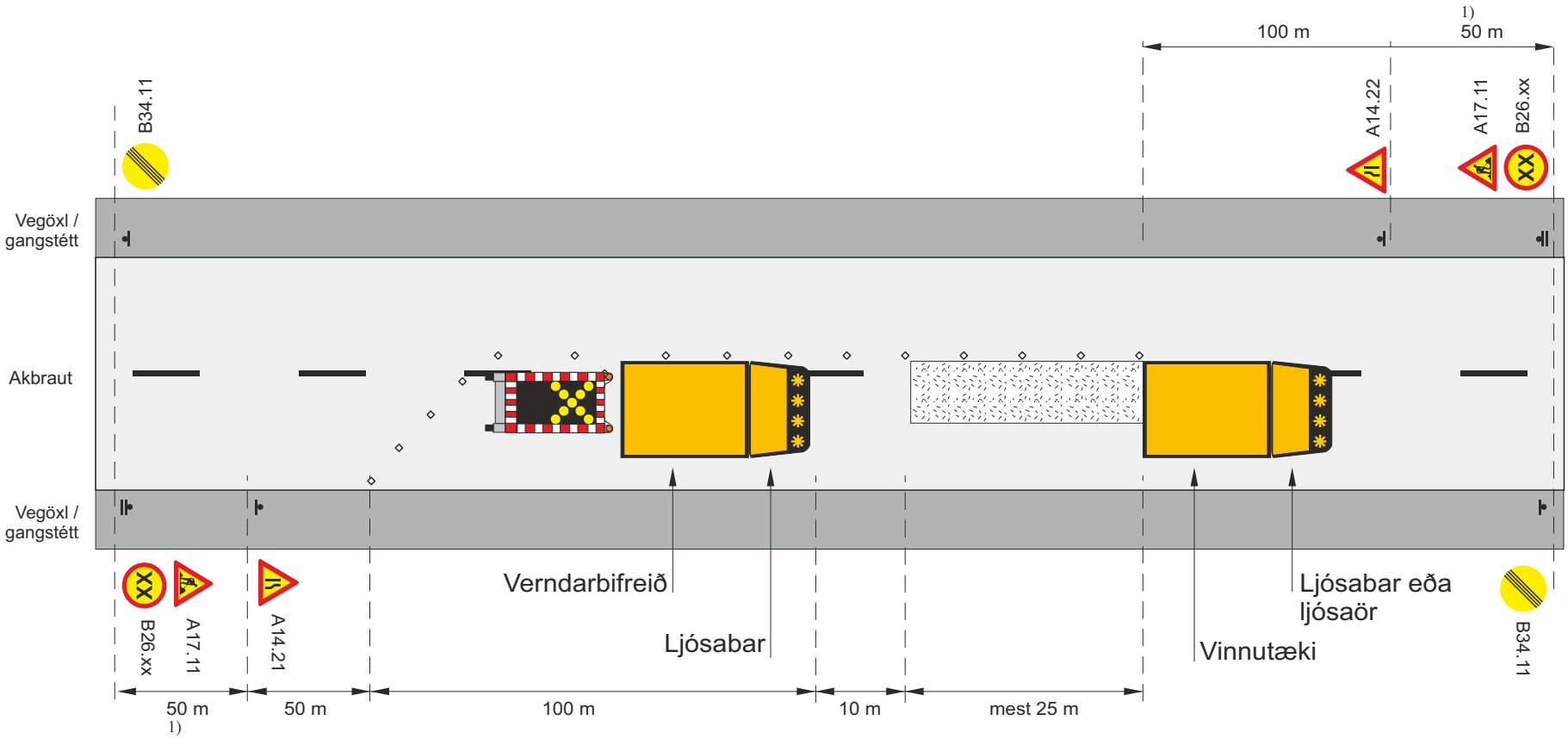

1) B26.XX og B27.XX ef umferðarhraði er takmarkaður

Staðsetning merkis

◇ ◇ ◇ ◇ Samsíða létt vörn, keilur (a ≤ 6 m) eða gátskildir (a ≤ 25 m)
Mest 6 m millibil innan þéttbýlis (Vh ≤ 50 km/klst)
Mest 25 m millibil utan þéttbýlis

✱ Viðvörunarljós

Merkjavagn með ljósakross eða ljósakross á bíl

Við endurtekin skammtímaverkefni yfir lengri kafla notist undirmerki J02.11 150-300 m. með merkjum A17.11 og B26.XX

Heimilt er að sleppa verndarbifreið í flokki 3 og 4

Skammtímavinna				
Önnur skammtímavinna (framkvæmdasvæði <100m, vinna skemur en 1 klst)				
Umferðaflokkar 3-4				
Vinnusvæði inn á mótlæga akrein				
VEGAGERÐIN / Reykjavíkurborg	**Feb. 2018**	**Teikning nr.**	**11.8.2.5**	**Útgáfa 11**

Efnisyfirlit

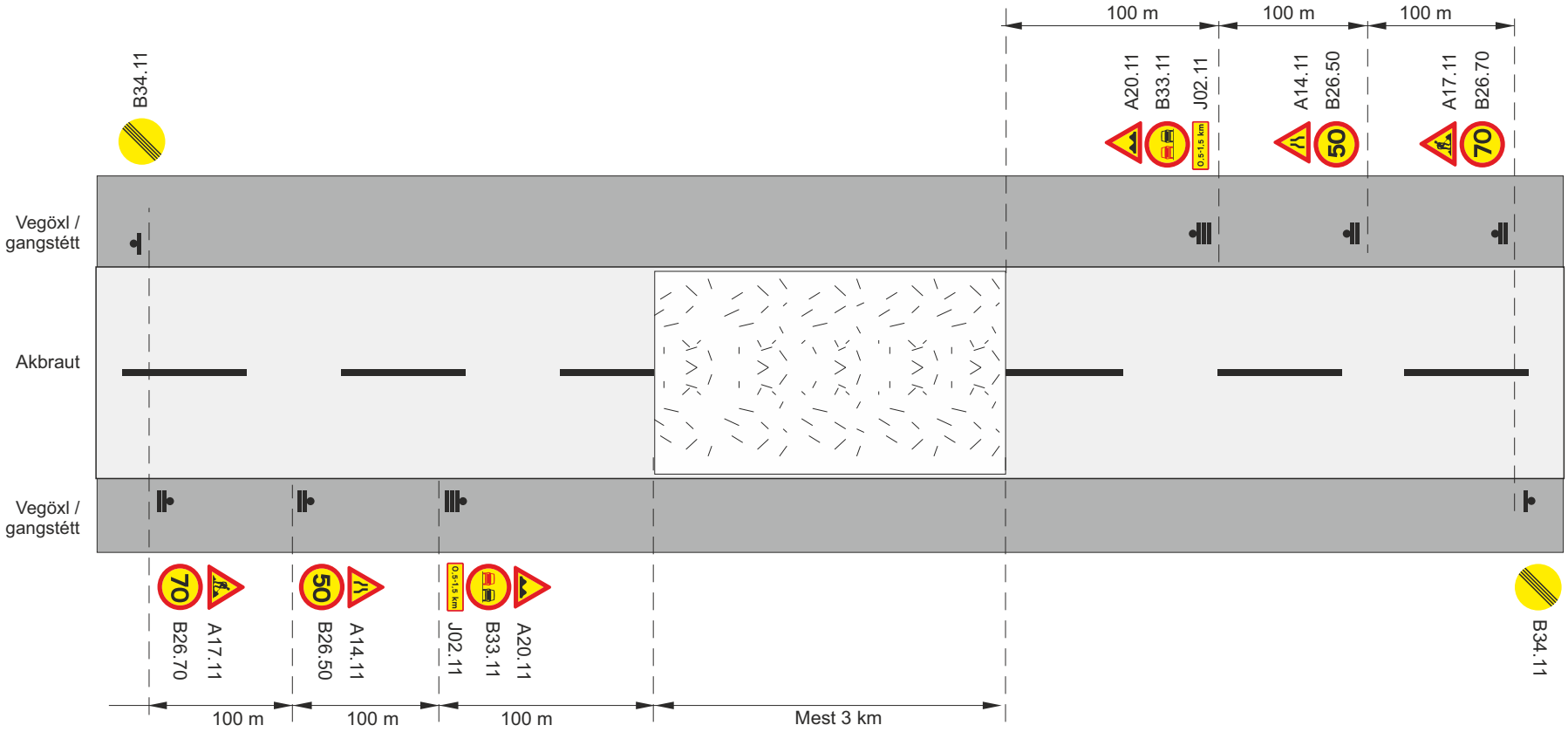

Framkvæmdasvæði

Staðsetning merkis

V_t Leyfilegur hámarkshraði framhjá framkvæmdasvæði

V_h Leyfilegur hámarkshraði að framkvæmdasvæði

1) Þar sem aðgerðir standa yfir hverju sinni er heimilt að lækka hámarkshraða í 30 km/klst - Hámarkslengd 300m

Nýbygging og endurbygging tveggja akreina vega				
Unnið á allri akbrautinni				
Umferðarflokkur 1-3				
			Vt ≤ 50 km/klst	
VEGAGERÐIN Reykjavíkurborg	**Feb. 2018**	**Teikning nr.**	**12.1.1**	**Útgáfa 11**

Efnisyfirlit

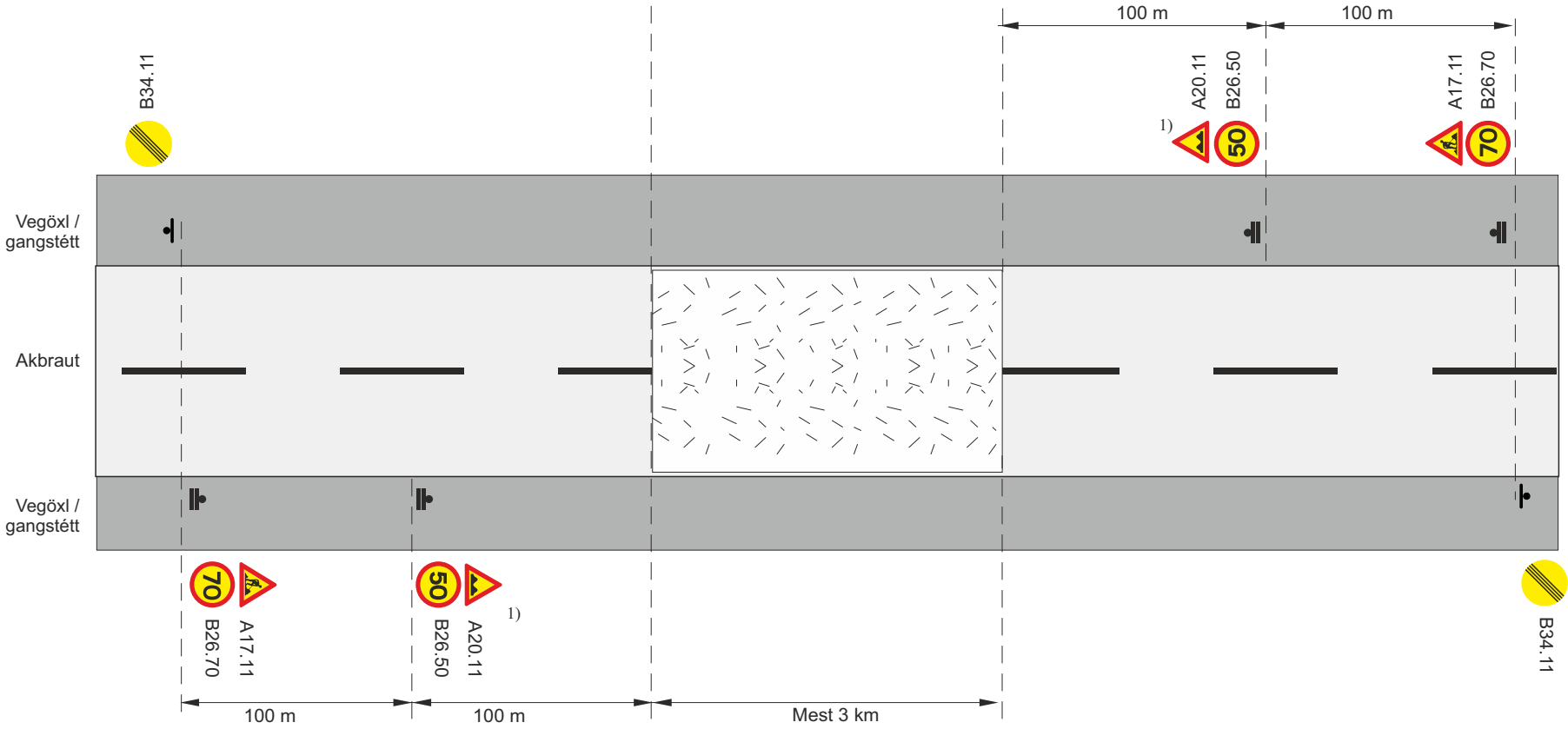

Framkvæmdasvæði

Staðsetning merkis

V_t Leyfilegur hámarkshraði framhjá framkvæmdasvæði

V_h Leyfilegur hámarkshraði að framkvæmdasvæði

1) Notist ef ástæða er til.

Nýbygging og endurbygging tveggja akreina vega			
Unnið á allri akbrautinni			
Umferðarflokkur 4			
Vh = 80 - 90 km/klst		**Vt ≤ 50 km/klst**	
Vegagerðin / Reykjavíkurborg	**Feb. 2018**	**Teikning nr. 12.1.2**	**Útgáfa 11**

Efnisyfirlit

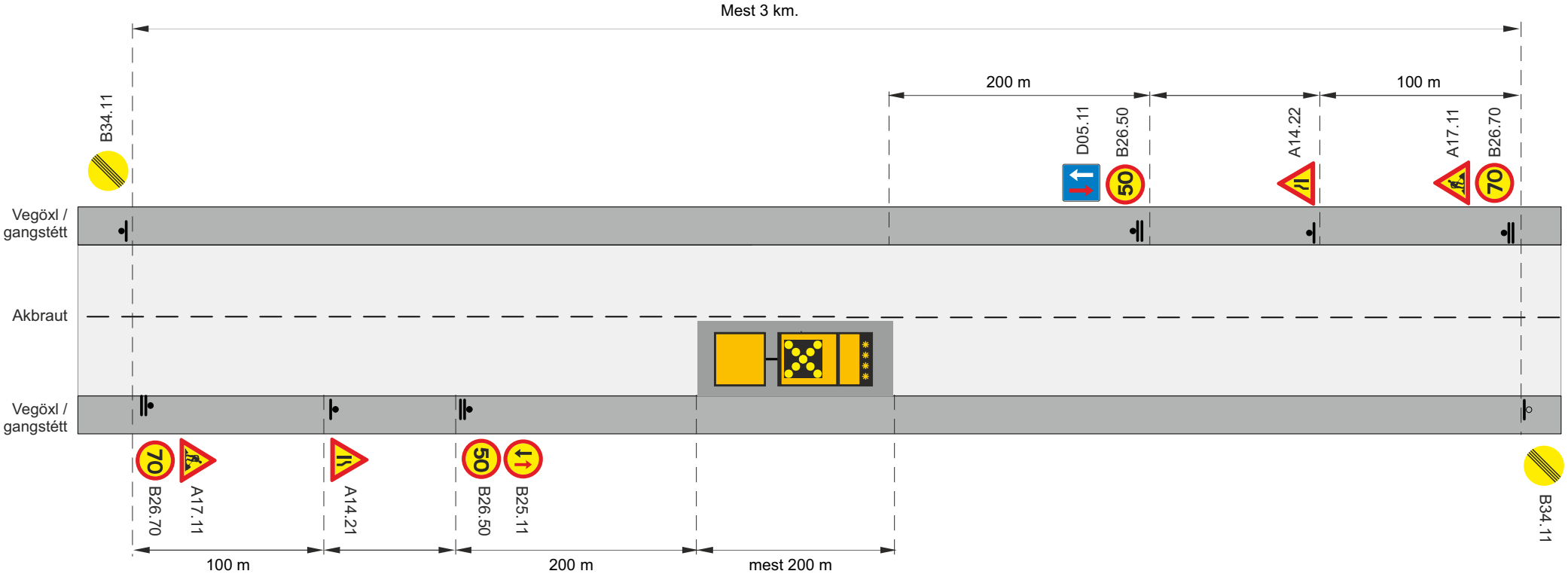

Staðsetning merkis

Tæki og öll merki fjarlægð í lok vinnudags.

Í flokki 3 og umferð ≤ 500 b/d í flokki 4 er heimilt að sleppa merkjavagni og merkjum B25.11, B26.70, B34.11 og D05.11, færa merki A17.11 þangað sem B34.11 er staðsett.

Ljósakross á tæki

V_h Leyfilegur hámarkshraði að framkvæmdasvæði

V_t Leyfilegur hámarkshraði framhjá framkvæmdasvæði

Nýbygging og endurbygging á tveggja akreina vegi			
Unnið við fláa			
Umferðarflokkur 1 - 3			
		Vt ≤ 50 km/klst	
VEGAGERÐIN Reykjavíkurborg	Feb. 2018	Teikning nr. **12.1.3**	Útgáfa 11

Efnisyfirlit

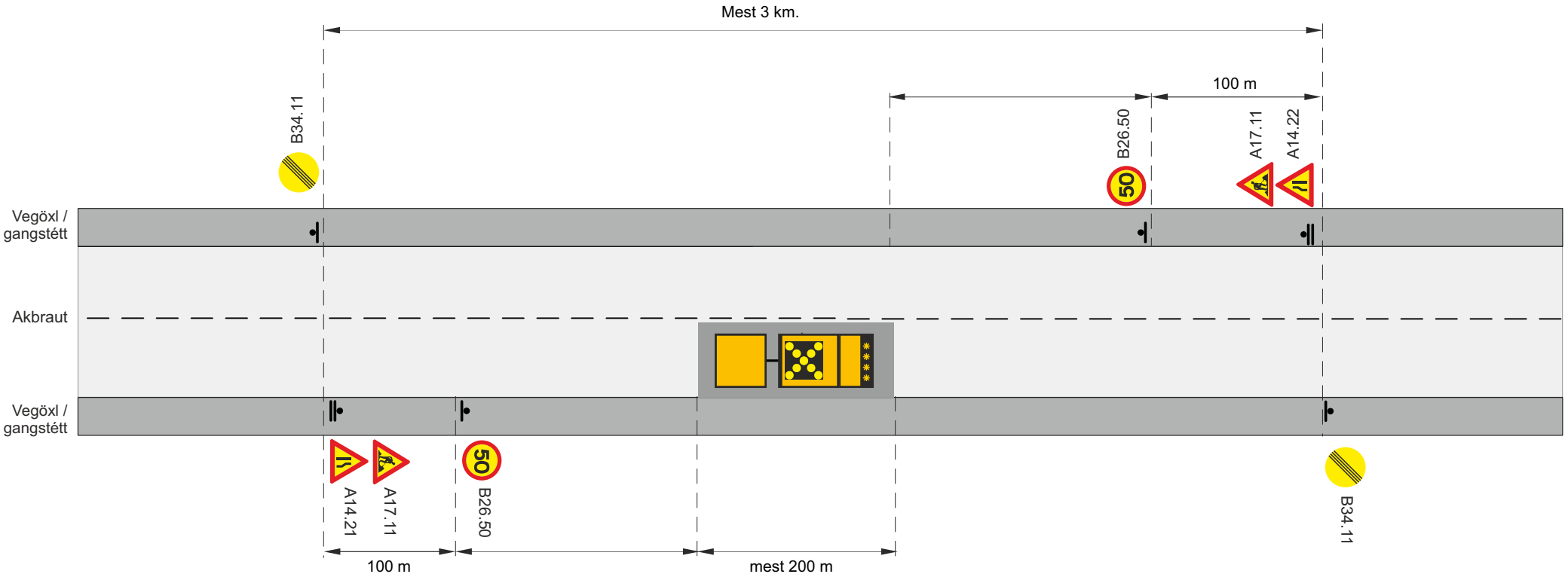

Ljósakross á tæki

Staðsetning merkis

Tæki og öll merki fjarlægð í lok vinnudags.

V_h Leyfilegur hámarkshraði að framkvæmdasvæði

V_t Leyfilegur hámarkshraði framhjá framkvæmdasvæði

Nýbygging og endurbygging á tveggja akreina vegi			
Unnið við fláa			
Umferðarflokkur 4			
		Vt ≤ 50 km/klst	
Vegagerðin / Reykjavíkurborg	**Feb. 2018**	**Teikning nr. 12.1.4**	**Útgáfa 11**

Efnisyfirlit

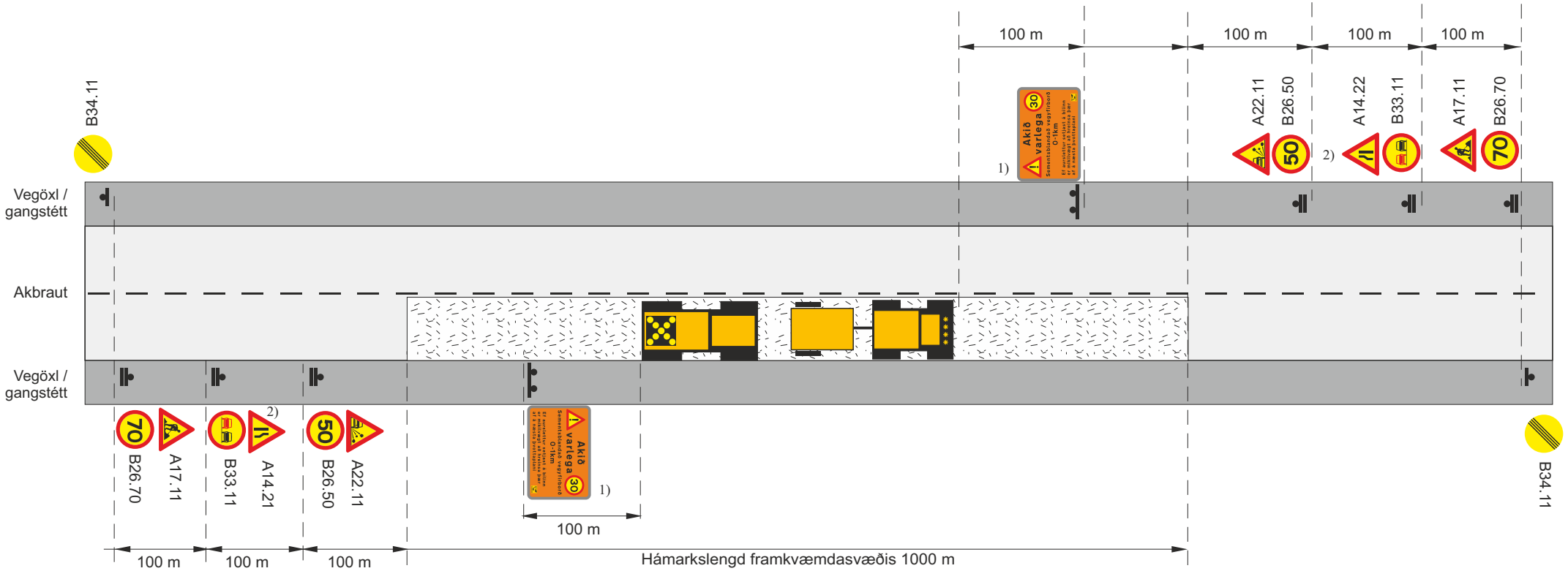

1) Á aðeins við í sementsfestun

Framkvæmdasvæði

Staðsetning merkis

Ljósakross á tæki

V_t Leyfilegur hámarkshraði framhjá framkvæmdasvæði

V_h Leyfilegur hámarkshraði að framkvæmdasvæði

2) Einnig er heimilt að nota merki A14.11

Nýbygging og endurbygging tveggja akreina vega			
Festun með sementi eða asfalti			
		Vt ≤ 50 km/klst	
VEGAGERÐIN / Reykjavíkurborg	Feb. 2018	Teikning nr. 12.2	Útgáfa 11

Efnisyfirlit

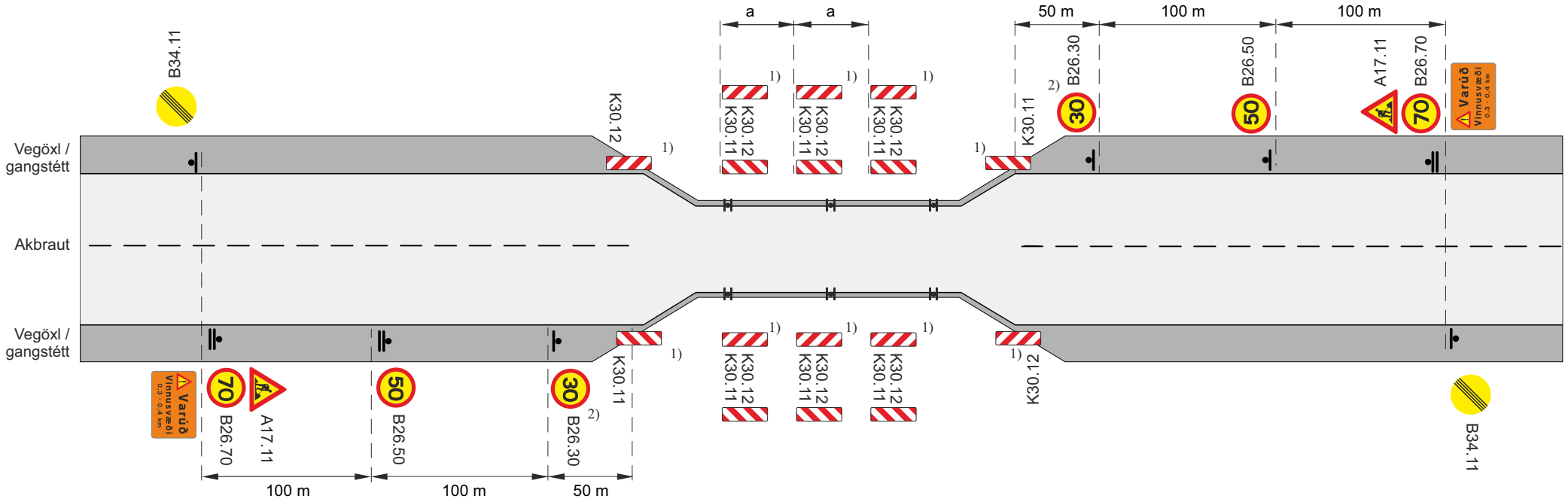

Staðsetning merkis

Tvívirkur gátskjöldur K30.11/K30.12

◇ ◇ ◇ ◇ Samsíða létt vörn, gátskildir (a ≤ 6 m)

Í flokki 3 og umferð ≤ 500 b/d í flokki 4 er heimilt að sleppa merkjum B25.11, B26.70, B34.11 og D05.11, færa merki A17.11 þangað sem B34.11 er staðsett.

V_t Leyfilegur hámarkshraði framhjá framkvæmdasvæði
Tæki og öll merki fjarlægð í lok vinnudags.

1) Gátskildir inni á brú þar sem því er við komið

2) Má sleppa ef ekki er unnið á akbraut

a. Fjarlægð milli gátskjalda (a ≤ 6 m)

Vinna við einbreiðar brýr			
		Vt ≤ 30 km/klst	
VEGAGERÐIN Reykjavíkurborg	Feb. 2018	Teikning nr. 13.1	Útgáfa 11

Efnisyfirlit

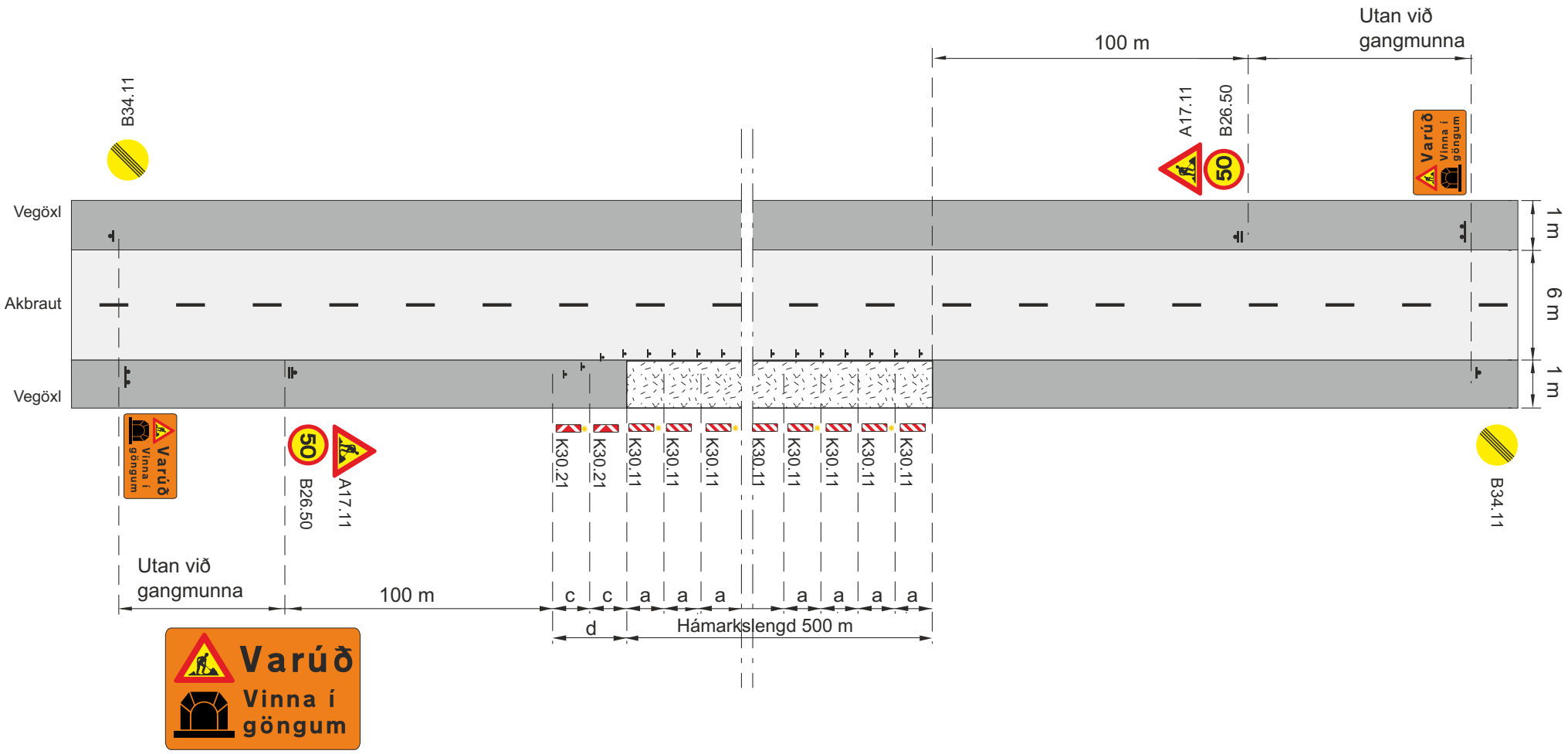

Framkvæmdasvæði

Staðsetning merkis

◇ ◇ ◇ ◇ Samsíða létt vörn, gátskildir (a ≤ 6 m)

✱ Viðvörunarljós á annan hvern gátskjöld á skálínu og síðan á annan hvern (má sleppa með heimild eftirlits ef vinnusvæðið er upplýst)

a. Fjarlægð milli gátskjalda (a ≤ 6 m)

c. Fjarlægð milli stefnuvísandi gátskjalda (c ≤ 5 m)

d. Skálína 1:10

V_t Leyfilegur hámarkshraði framhjá framkvæmdasvæði

V_h Leyfilegur hámarkshraði að framkvæmdasvæði

1) Má sleppa ef eingöngu er unnið í útskotum

Jarðgöng			
Vinna við kant í tvíbreiðum jarðgöngum			
Vh = 70 km/klst		Vt ≤ 30 km/klst	
Vegagerðin / Reykjavíkurborg	Feb. 2018	Teikning nr. 14.1	Útgáfa 11

Efnisyfirlit

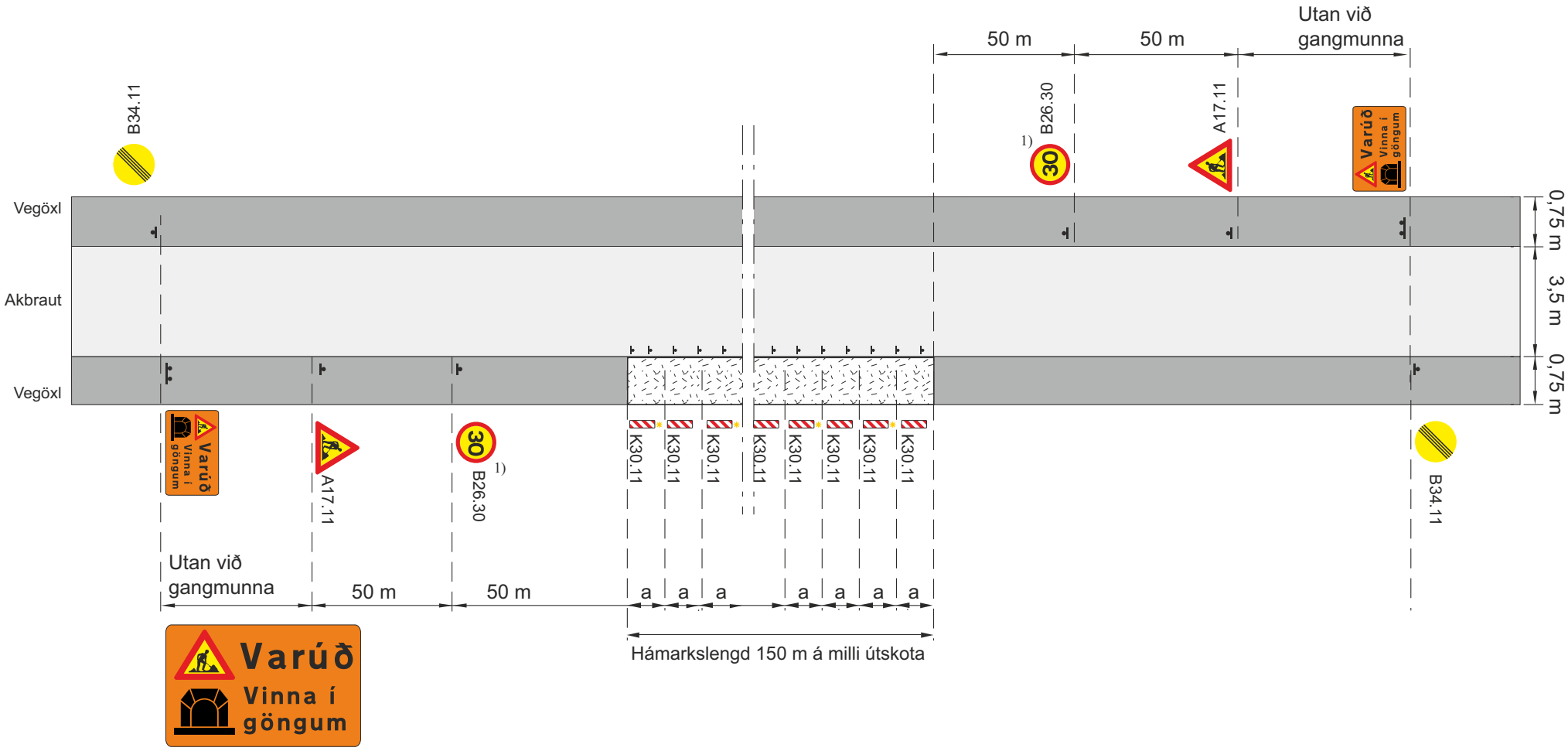

Framkvæmdasvæði

Staðsetning merkis

◇ ◇ ◇ ◇ Samsíða létt vörn, gátskildir (a ≤ 6 m)

✱ Viðvörunarljós á annan hvern gátskjöld á skálínu og síðan á annan hvern (má sleppa með heimild eftirlits ef vinnusvæðið er upplýst)

a. Fjarlægð milli gátskjalda (a ≤ 6 m)

d. Skálína 1:10

V_t Leyfilegur hámarkshraði framhjá framkvæmdasvæði

V_h Leyfilegur hámarkshraði að framkvæmdasvæði

1) Má sleppa ef eingöngu er unnið í útskotum

Lágmarksfjöldi gátskjalda: 4

Jarðgöng			
Unnið við einbreið jarðgöng			
Vh = 50-60 km/klst		Vt ≤ 30 km/klst	
VEGAGERÐIN Reykjavíkurborg	Feb. 2018	Teikning nr. 14.2	Útgáfa 11