

Frágangur vegriðs í fyllingu  
skv. ST25-F121-4

HLIÐARMYND 1:200

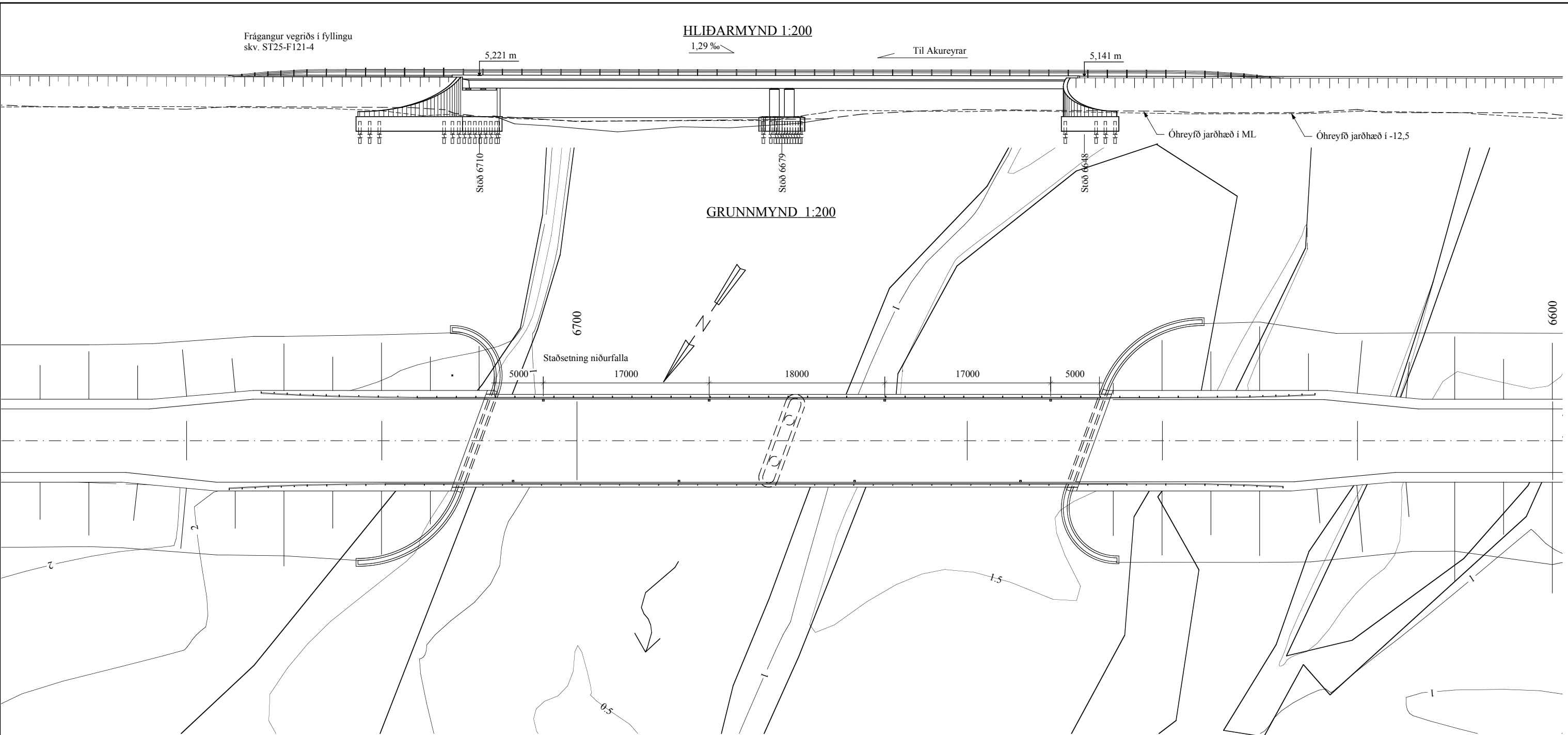
1,29 ‰

Til Akureyrar

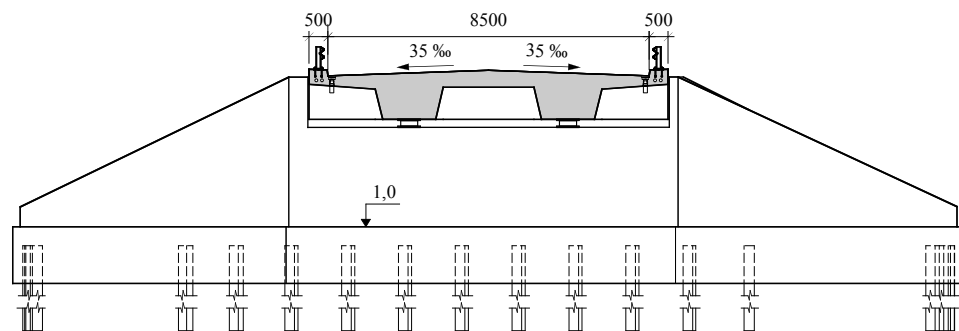
5,141 m

5,221 m

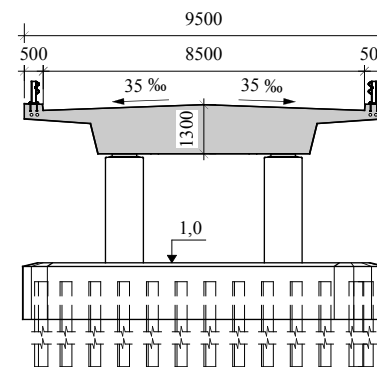
GRUNNMYND 1:200



HORFT FRAMAN Á VESTARI LANDSTÖPUL 1:100



SNIÐ VIÐ MILLISTÖPUL 1:100



SMÆKKUN AF FRUMMYND  
MÆLIKVARÐI EKKI RÉTTUR

Skýringar:

Öll ónefnd mál eru í mm

Breyting		VEGAGERÐIN			Hrútafjarðará FB	1-j3	
Merki	Lýsing	Dags./Gert af					
	Mælikv.	Hannað	02-2006	GþG	Hringvegur	Skagafjarðarsýsla	A-2241
	1:200	Teiknað	02-2006	GþG	L= 62,0 m	B= 9,5 m	Vp. 0,8EN
	1:50	Yfirfarið	xx-2006	xx			B1-xxxx
		Samþykkt	xx.xx.2006	xx	Yfirlitsmynd		Blað 2