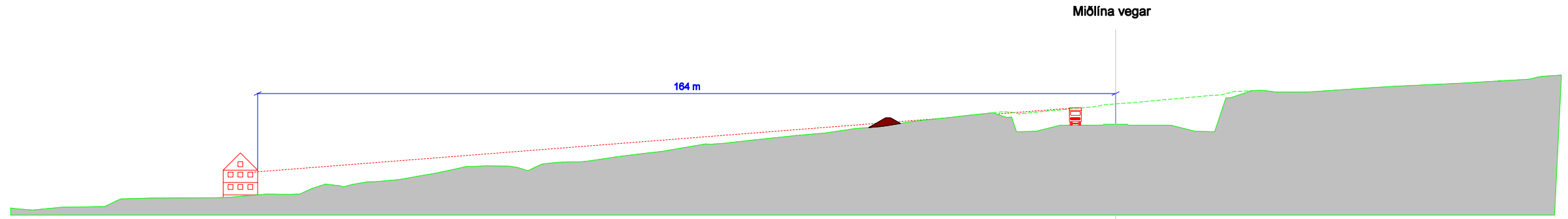
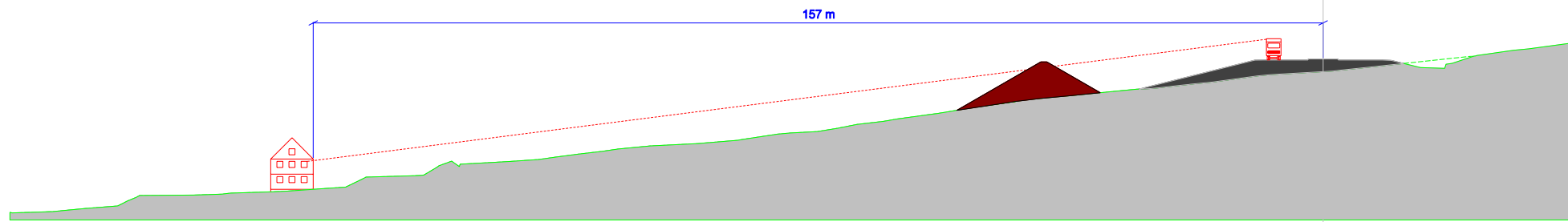


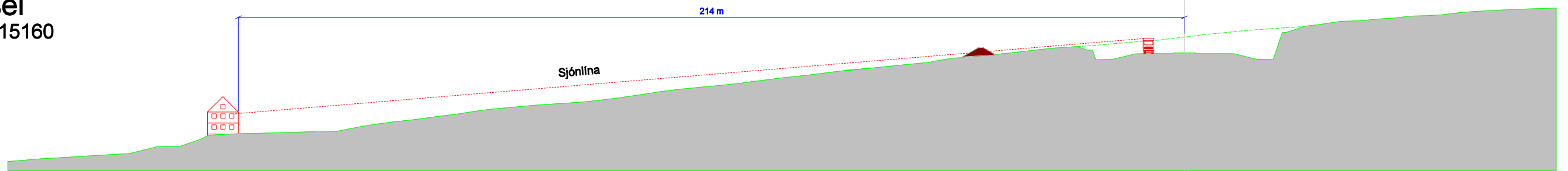
Jakasel
Snið í st. 15500



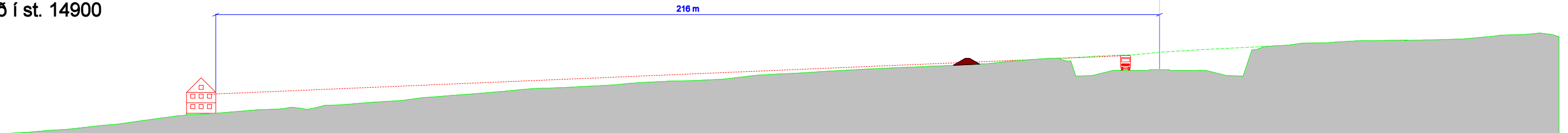
Jórusel
Snið í st. 15300



Kaldasel
Snið í st. 15160

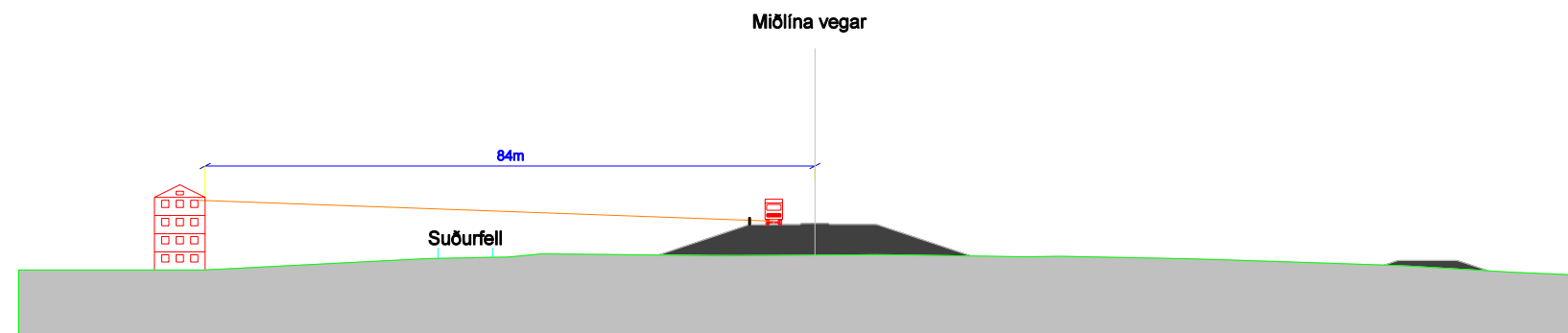


Klyfjasel
Snið í st. 14900

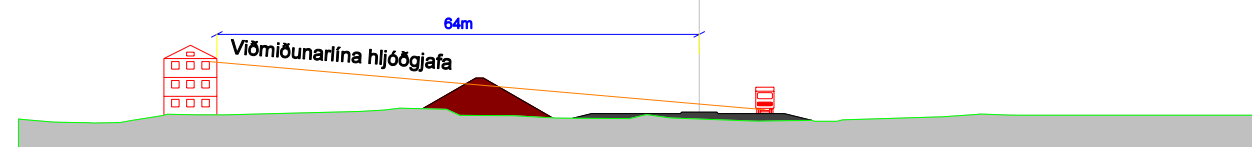


Kort 7

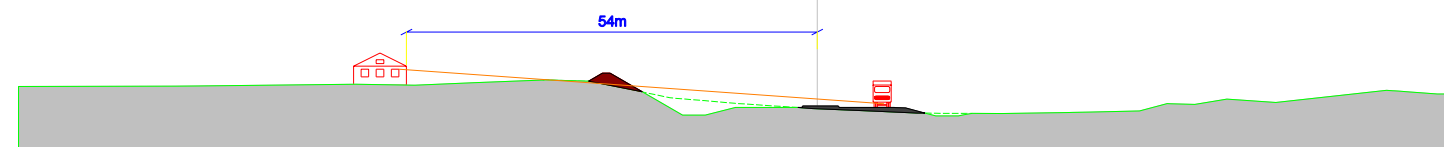
Nönnufell
Snið í st. 16175



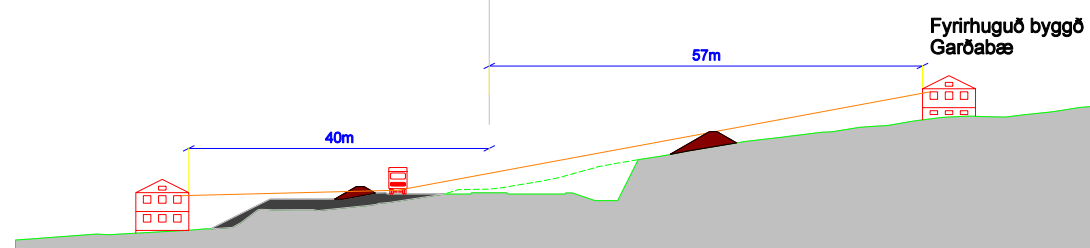
Rjúpnasalir
Snið í st. 14240

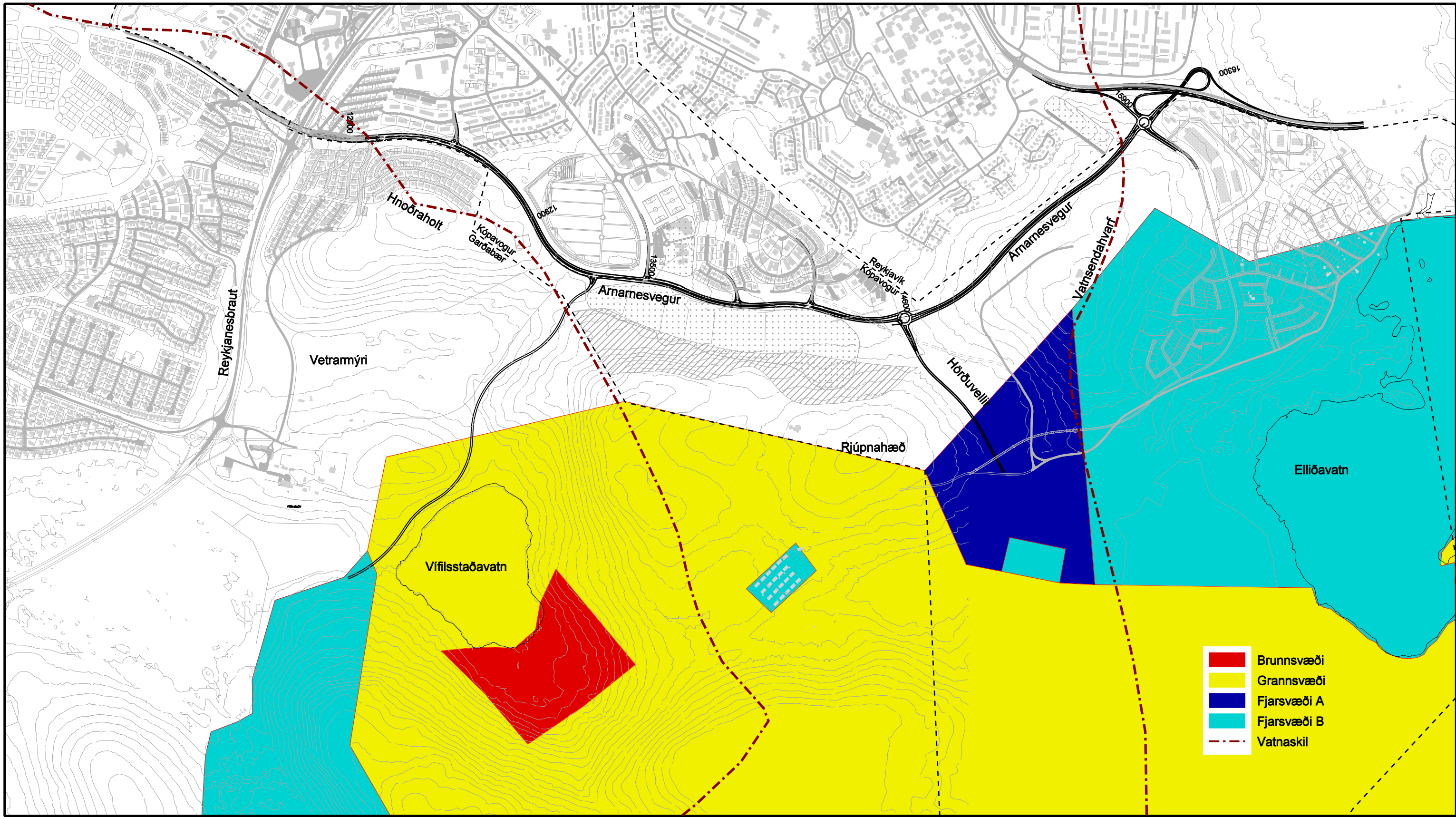


Suðursalir
Snið í st. 13800

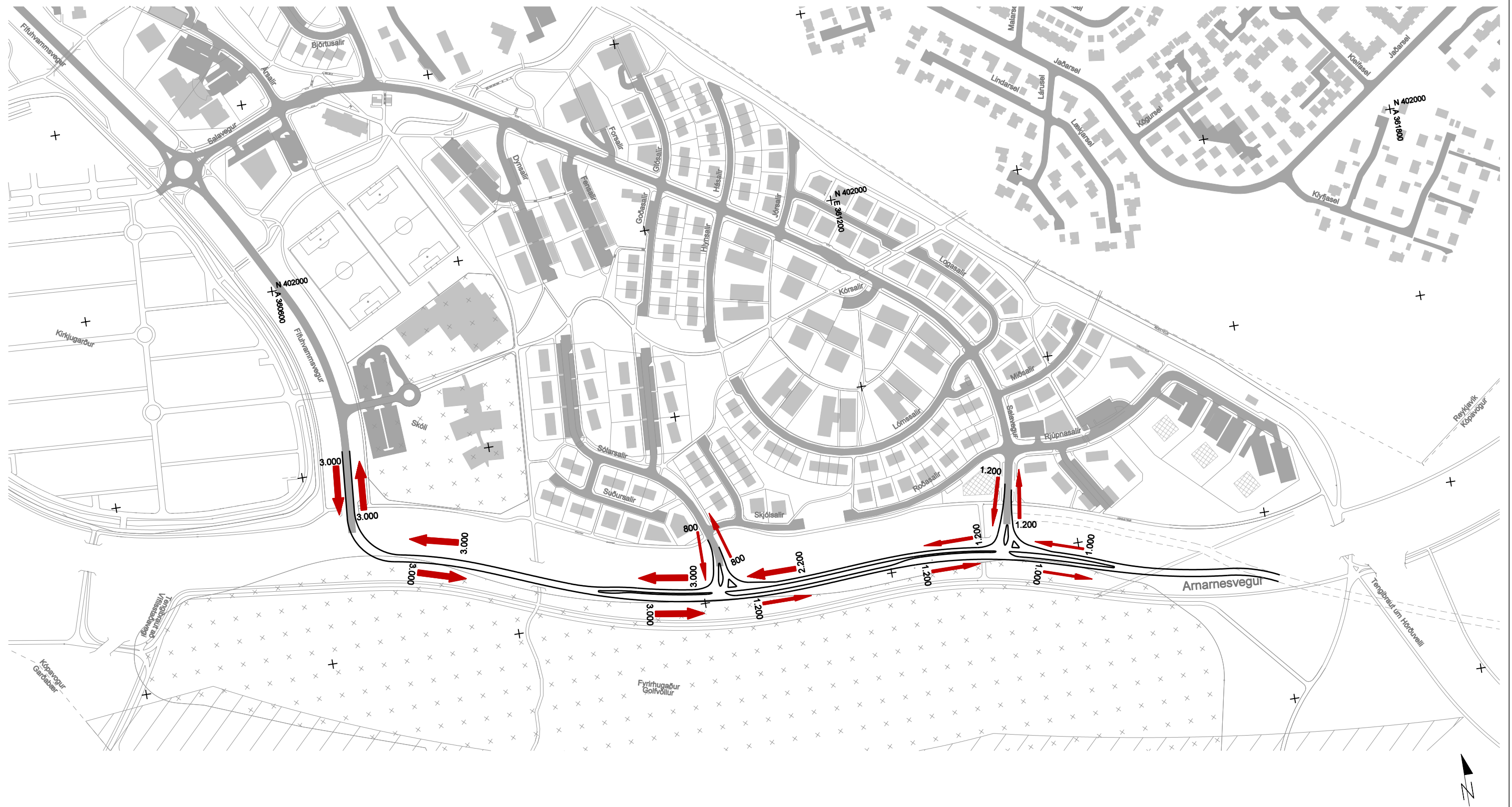


Fjallalind
Snið í st. 12545





Kort 9. Vatnsverndarsvæði og vatnaskil



Kort 11. Umferðastraumar
1. áfangi

SKÝRINGAR:

	Núverandi hús		Útvistasvæði
	Fyrirhugað hús		Verndarsvæði Landssímans
	Núverandi vegir		Bæjarmörk
	Fyrirhugaðir vegir		

Breydd örva er í hlutfalli við umferðamagn

Útg.	Fylgitt	Texti	Daga	Samb.

VSÓ RÁÐGJÖF
BORGARTÚN 20 105 REYKJAVÍK Sími 585 9000 FAX 585 9010

Hannað:	-	Mælt:	-
Telknað:	-	Verk nr.:	01366
Yfir:	-	Telkn. nr.:	-
Samb.:	-	Daga:	-

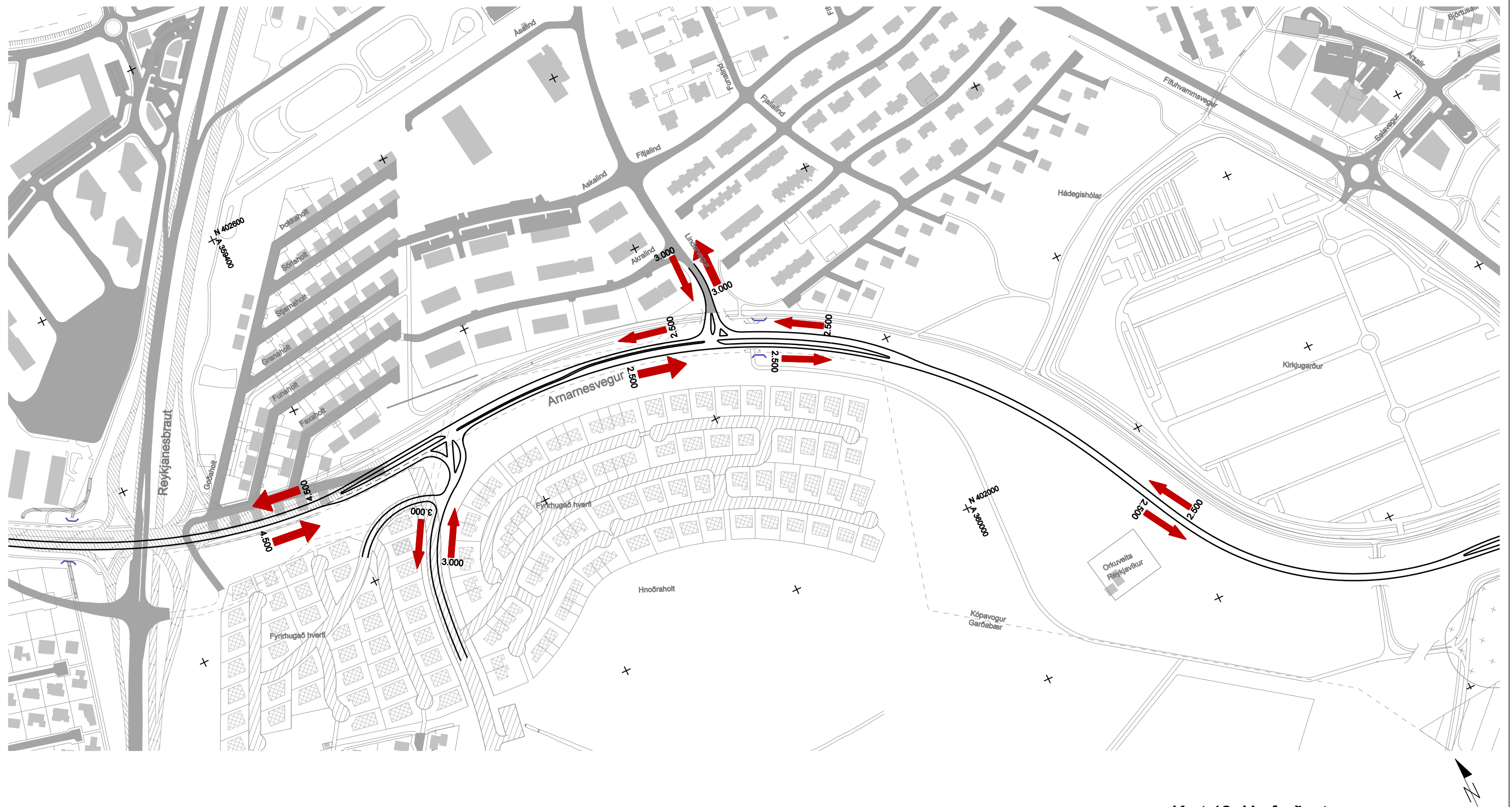
ORION
RÁÐGJÖF E.F.

Hannað:	#	Mælt:	Vg/ks
Telknað:	4/7/9	Hönnunartími:	GEOPAK
Yfir:	#	Tölvuákn.:	01366_411_Tb1
Samb.:	-	Verk nr.:	01366
Daga:	Mar.2002	Telkn. nr.:	Tb1
Útg.:	-	Útg.:	-

VEGAGERÐIN

MELIKV.	Hannað	-
	Telkn.	-
	Yfir.	-
	Samb.	-

Amarnesvegur	41-02
Reykjanesbraut-Breiðhótsbraut	-
Frumdrög 1. áfangi	/
Umferðastraumar 2003	F06



Kort 12. Umferðastraumar
2. áfangi: Arnarnesvegur - Lindarvegur

SKÝRINGAR:	Núverandi hús	Útivistasvæði
	Fyrirhugað hús	Verndarsvæði Landsímans
	Núverandi vegir	Bæjarmörk
	Fyrirhugaðir vegir	
Breydd örva er í hlutfalli við umferðamagn		

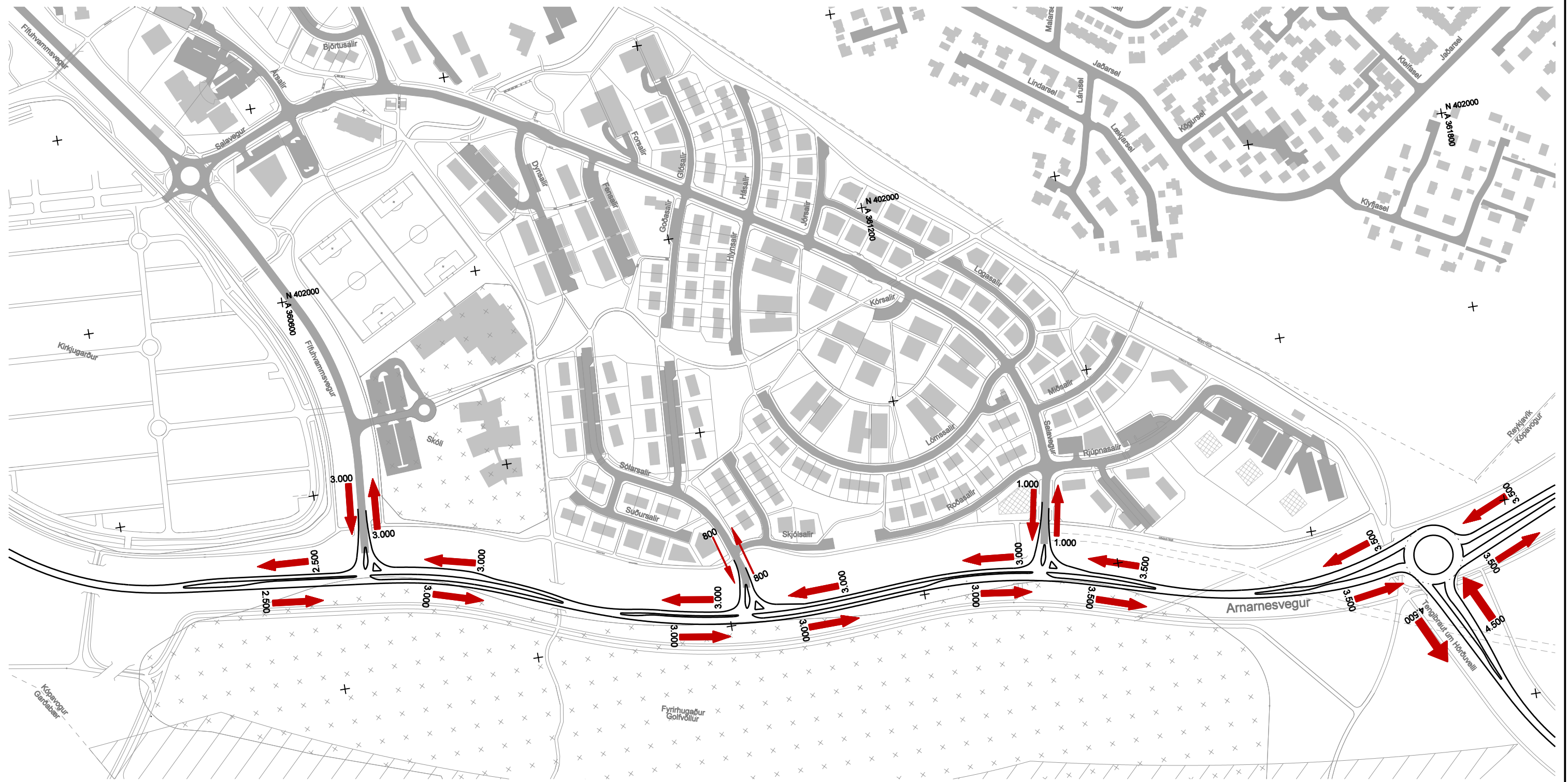
Útg.:	Fyllt:	Text:	Daga:	Samb.:
-------	--------	-------	-------	--------

VSÓ RÁÐGJÖF	
BORGARTÚNI 20 105 REYKJAVÍK Sími 686 6000 FAX 686 0010	
Hannað: -	Mælt: -
Telknað: -	Verk nr.: 01356
Yfir: -	Telkn. nr.: -
Samb.: -	Daga: -

ORION	
RÁÐGJÖF E.F.	
Hannað: 4/	Mælt: Vg/ta
Telknað: 4/7/ta	Hönnunartími: GEOPAK
Yfir: 4/	Tölvutalkn.: 01356_411_Tb2
Samb.: -	Verk nr.: 01356
Daga: -	Telkn. nr.: Tb2
Daga: -	Útg.: -

VEGAGERÐIN	
MÆLIKV.:	Hannað: -
1:200	Telkn.: -
	Yfir: -
	Samb.: -

Arnarnesvegur	41-02
Reykjanesbraut-Breiðhóltsbraut	-
Frumdrög 2. áfangi	/
Umferðastraumar 2012	F06



Kort 13. Umferðastraumar
2. áfangi: Lindarvegur - Tengibraut um Hörðuvelli

SKÝRINGAR: ■ Núverandi hús ▨ Fyrirhugað hús ■ Núverandi vegir ▨ Fyrirhugaðir vegir ● Útivistasvæði ▨ Verndarsvæði Landsmáns ▨ Bæjarmörk Breydd örva er í hlutfalli við umferðamagn	VSÓ RÁÐGJÖF Borgartúni 20 105 REYKJAVÍK Sími 595 9000 FAX 595 9010		ORION RÁÐGJÖF E.F. Borgartún 20, 105 Reykjavík Sími: 552 9970, Fax: 552 9974 orion@orion.is, www.orion.is		VEGAGERÐIN MELIKV. Hannað - Tökn. - Yfir. - Samþ. -		Amarnesvegur Reykjanesbraut-Breiðholtiabraut Frumdrög 2. áfangi Umferðastraumar 2012	41-02 - / F06
	Útg.: ○ Fyllt: Texti	Daga:	Samþ.:	Hannað: - Mælt: - Töknad: - Yfir: - Samþ.:	Hannað: # Mælt: Vg/ta Töknad: #/ta Yfir: # Samþ.:	Hönnunarkort: GEOPAK Tölvunúmer: 01356_411_Tb3 Verk nr.: 01356 Tökn. nr.: Tb3 Útg.:	Daga:	Útg.: