

- Skýring**
- Viðmiðunarlína
 - Vegur
 - Bygging
 - Mön
 - Hæðarlína
 - * Móttakari

Hraði:
 Arnarnesvegur: 60 km/klst

Umferð:
 Arnarnesvegur:
 Reykjanesbraut - T við Hnoðraholt: 9.000 bílar/dag
 T við Hnoðraholt - Fífuhvamsvegur: 5.000 bílar/dag
 Fífuhvamsvegur - Salavegur: 6.000 bílar/dag

Hæð:
 2m yfir yfirborði lands

Jafngildishljóðstig

dB(A)

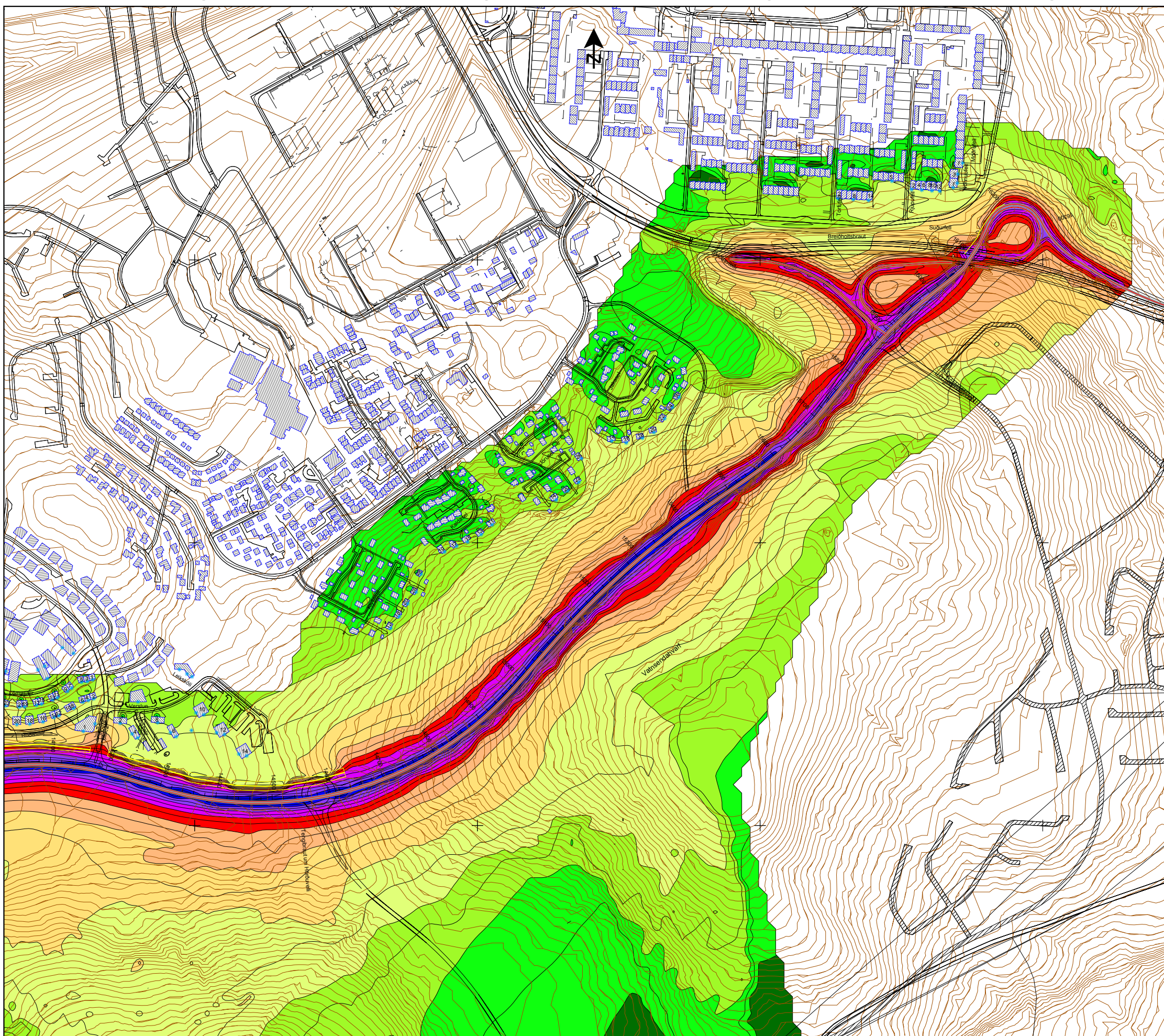
	<= 30
	30 < <= 35
	35 < <= 40
	40 < <= 45
	45 < <= 50
	50 < <= 55
	55 < <= 60
	60 < <= 65
	65 < <= 70
	70 < <= 75

Kort 19. Hljóðstig
2. Áfangi Hnoðraholt - Salavegur
Ár 2012

BR. DAGS. BREYTING	REIKN. TEIKN.
Arnarnesvegur	
Dynlínur; 2. Áfangi	HÁNNAD/TEIKN. SÓ/SÓ
Útbreiðsla umferðarhávaða frá Arnarnesvegi 2012	ATH.
KVARDI 1:7000	SAMBÝKKT
REYKJAVÍK	KT.
VERKNR. 01356	REYKJAVÍK des 2002
TEIKN. NR. 19	BR.

VSÓ RÁÐGJÖF

BORGARTÓNI 20, 105 REYKJAVÍK, SÍMI 585-9000, SÍMBRÉF 585-9010, NETFANG vso@vso.is




- Skýring**
- Viðmiðunarlína
 - Vegur
 - Bygging
 - Mön

Hraði:
 Arnarnesvegur: 60 km/klst
 Rampar 40-50 km/klst

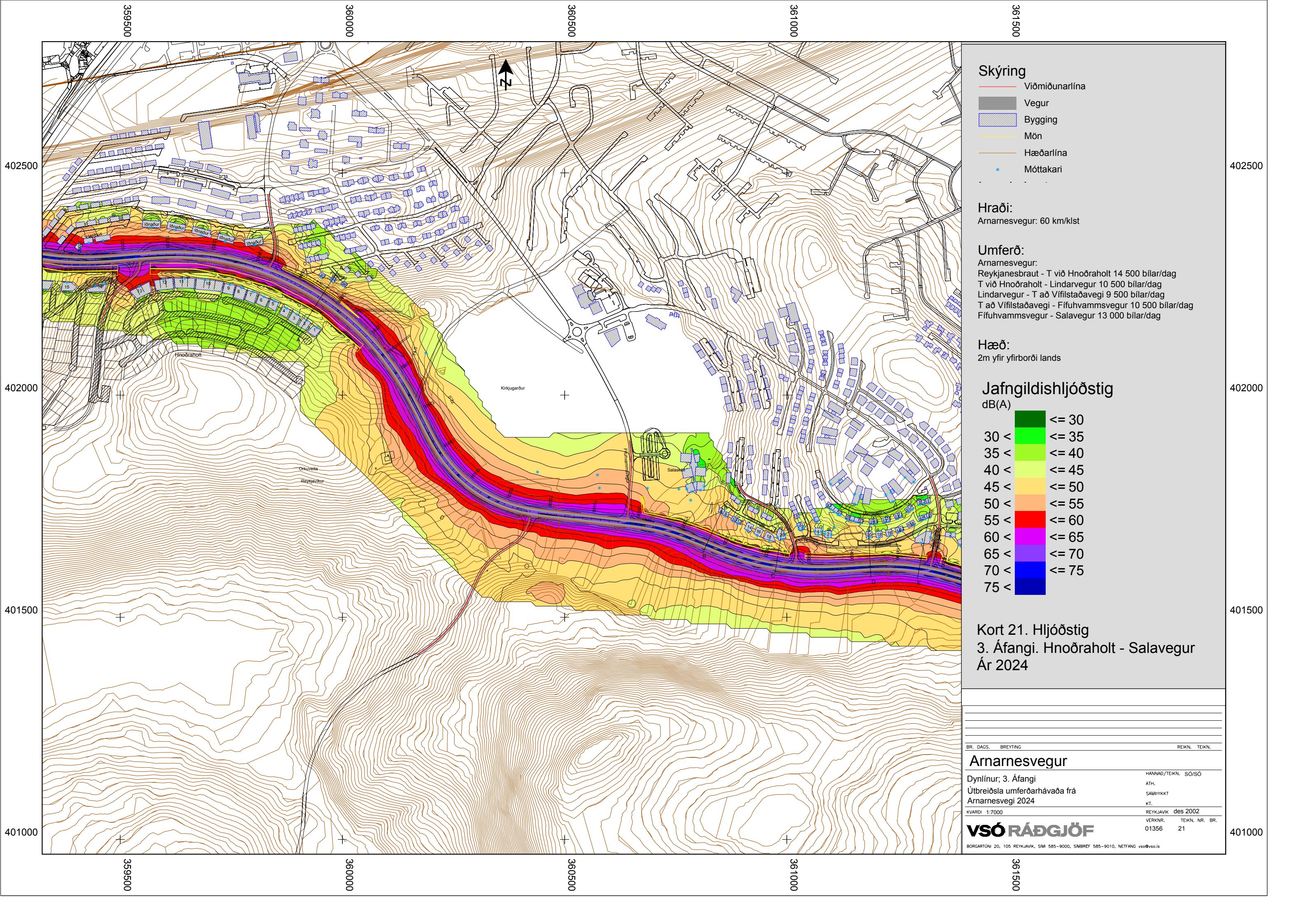
Umferð:
 Arnarnesvegur:
 Salavegur - Breiðholtsbraut 7 000 bílar/dag
 Rampar 2 500 bílar/dag

Hæð:
 2m yfir yfirborði lands



Kort 20. Hljóðstig
 2. Áfangi.
 Salavegur - Breiðholtsbraut
 Ár 2012

BR. DAGS. BREYTING	REIKN. TEIKN.
Arnarnesvegur	
Dynlínur; 2. Áfangi	HANNAÐ/TEIKN. SÓ/SÓ
Útbreiðsla umferðarhávaða frá Arnarnesvegi 2012	ATH.
	SAMÞYKKT
	KT.
KVARDI 1:7000	REYKJAVÍK des 2002
VSÓ RÁÐGJÖF	VERKNR. TEIKN. NR. BR.
BORGARTÓNI 20, 105 REYKJAVÍK, SÍMI 585-9000, SÍMBRÉF 585-9010, NETFANG vso@vso.is	01356 20



Skýring

- Viðmiðunarlína
- Vegur
- Bygging
- Mön
- Hæðarlína
- * Móttakari

Hraði:

Arnarnesvegur: 60 km/klst

Umferð:

Arnarnesvegur:
 Reykjanesbraut - T við Hnoðraholt 14 500 bílar/dag
 T við Hnoðraholt - Lindarvegur 10 500 bílar/dag
 Lindarvegur - T að Vífilstaðavegi 9 500 bílar/dag
 T að Vífilstaðavegi - Fífuhvammsvegur 10 500 bílar/dag
 Fífuhvammsvegur - Salavegur 13 000 bílar/dag

Hæð:

2m yfir yfirborði lands

Jafngildishljóðstig

dB(A)

	<= 30
	30 < <= 35
	35 < <= 40
	40 < <= 45
	45 < <= 50
	50 < <= 55
	55 < <= 60
	60 < <= 65
	65 < <= 70
	70 < <= 75

Kort 21. Hljóðstig
3. Áfangi. Hnoðraholt - Salavegur
Ár 2024

BR. DAGS. BREYTING	REIKN. TEIKN.
Arnarnesvegur	
Dynlínur; 3. Áfangi	HÁNNAD/TEIKN. SÓ/SÓ
Útbreiðsla umferðarhávaða frá Arnarnesvegi 2024	ATH.
KVARDI 1:7000	SAMBÝKKT
REYKJAVÍK	KT.
des 2002	REYKJAVÍK
VERKNR. 01356	TEIKN. NR. 21
BR. 21	BR. 21



BORGARTÓNI 20, 105 REYKJAVÍK, SÍMI 585-9000, SÍMBRÉF 585-9010, NETFANG vso@vso.is