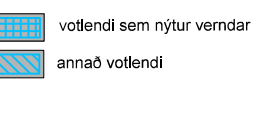
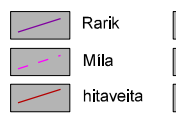
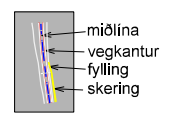
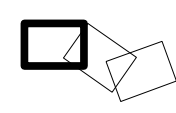


S:\Mannfrk\1773 Þverárfjallsvegur\Um Refasveit (73) og Lava (74)\03 MÁU\03 Frammataskýrsla\Teikningar\teikning_73-74_MAU_2019-10-02_Grunnmynd_10.000.2d.dgn

Landmælingar: Vegagerðin
 Hnitakerfi: ISN93 Hæðarkerfi: Landshæðarnet
 Loftmyndataka og myndmæling: Loftmyndir ehf.
 Flughæð: 1200m Mósáttavörð: 10x10m.
 Kortagerð: Vegagerðin



Vegagerðin	
Mælikvæði 1:10.000	Hannað VBV /VG
	Teiknað SJ
	Yfirfarð
Bláskot A3	Sambýkt

Þverárfjallsvegur í Refasveit	
Skagastrandarvegur um Laxá	
Grunnmynd	
1 af 3	

Dags.	
Útböðnr.	
Vegnr.	73 og 74
Hönnunartg.	
Teikn. nr.	Útg.
8.1	